

UFRRJ
INSTITUTO DE CIÊNCIAS HUMANAS E SOCIAIS
CURSO DE PÓS-GRADUAÇÃO EM HISTÓRIA

DISSERTAÇÃO

**Camacãs, guerens, pataxós e o aldeamento São Pedro de Alcântara:
trabalho, relações interétnicas e ocupação do território de Cachoeira de
Itabuna, Sul da Bahia (1814-1877)**

Ayalla Oliveira Silva

2015

Tanzfest der brasilianischen Camacans.



**UNIVERSIDADE FEDERAL RURAL DO RIO DE JANEIRO
INSTITUTO DE CIÊNCIAS HUMANAS E SOCIAIS
CURSO DE PÓS-GRADUAÇÃO EM HISTÓRIA**

**CAMACÃS, GUERENS, PATAXÓS E O ALDEAMENTO SÃO PEDRO
DE ALCÂNTARA: TRABALHO, RELAÇÕES INTERÉTNICAS E
OCUPAÇÃO DO TERRITÓRIO DE CACHOEIRA DE ITABUNA, SUL
DA BAHIA (1814-1877)**

AYALLA OLIVEIRA SILVA

Sob a Orientação da Professora
Vânia Maria Losada Moreira

Dissertação apresentada ao
Programa de Pós-Graduação em
História, do Instituto de Ciências
Humanas e Sociais da Universidade
Federal Rural do Rio de Janeiro,
como requisito parcial para
obtenção do título de **Mestre em
História**

Seropédica, RJ
2015

980.41

S586c

T

Silva, Ayalla Oliveira.

Camacãs, Guerens, Pataxós e o Aldeamento São Pedro de Alcântara: trabalho, relações interétnicas e ocupação do território de Cachoeira de Itabuna, Sul da Bahia (1814-1877) / Ayalla Oliveira Silva. – 2015.

219 f.: il.

Orientador: Vânia Maria Losada Moreira.

Dissertação (mestrado) – Universidade Federal Rural do Rio de Janeiro, Curso de Pós-Graduação em História, 2015.

Bibliografia: f. 152-158.

1. Índios da América do Sul – Brasil - Teses. 2. Índios da América do Sul – Posse da terra – Itabuna (BA) – Teses. 3. Itabuna (BA) – Relações étnicas – Teses. I. Moreira, Vânia Maria Losada - II. Universidade Federal Rural do Rio de Janeiro. Curso de Pós-Graduação em História. III. Título.

UNIVERSIDADE FEDERAL RURAL DO RIO DE JANEIRO
INSTITUTO DE CIÊNCIAS HUMANAS E SOCIAIS
PROGRAMA DE PÓS-GRADUAÇÃO EM HISTÓRIA – MESTRADO E
DOUTORADO

*CAMAÇÃS, GUERENS, PATAXÓS E O ALDEAMENTO SÃO PEDRO DE ALCÂNTARA:
Trabalho, Relações Interétnicas e Ocupação do Território de Cachoeira de Itabuna, Sul da
Bahia (1814-1877)*

AYALLA OLIVEIRA SILVA

Dissertação submetida como requisito parcial para obtenção do grau de **Mestre em História**, no Programa de Pós-Graduação em História – Curso de Mestrado, área de concentração em Relações de Poder, Trabalho e Movimentos Sociais.

DISSERTAÇÃO APROVADA EM 08/02/2015.

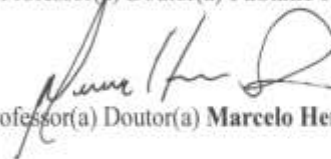
Banca Examinadora:



Professor(a) Doutor(a) **Vânia Maria Losada Moreira**
Orientador(a) e Presidente da Banca, UFRRJ



Professor(a) Doutor(a) **Fabiane Popinigis** – (UFRRJ)



Professor(a) Doutor(a) **Marcelo Henrique Dias** – (UESC)



Prof(a). Dr(a). **Maria Regina Celestino de Almeida** (UFF)

*A memória de Braulino Lopes Silva, meu pai,
que ensinou-me o valor de sonhar.*

AGRADECIMENTOS

Os agradecimentos ocupam a última parte a ser escrita nesta dissertação, a sensação é essa: cheguei ao fim, acabou! A alegria sentida não é porque o trabalho acabou, concluo apenas uma etapa, mas o trabalho continua e a paixão pelo que faço me move, ela é indescritível. O sentimento de alegria fica a cargo da concretização de um sonho, do qual muitas pessoas fizeram parte, de forma indireta e direta. Eu agradeço carinhosamente àquelas que me ajudaram a tornar possível a conclusão de mais uma etapa.

Ao programa de pós-graduação em história da UFRRJ, à professora Rebeca Gontijo, coordenadora do programa e ao secretário Paulo Longarini, pela atenção e disponibilidade de sempre. Aos meus colegas da pós-graduação e aos professores, com quem muito aprendi nas disciplinas cursadas.

Aos funcionários do Arquivo Público do Estado da Bahia (APEB), que nas minhas intensivas visitas, invariavelmente, correndo contra o tempo no afã de dar conta de uma documentação superior a que o tempo me permitia, compreensivamente, me auxiliavam de forma muito gentil, em especial, agradeço a Pedro, Elza e Reinaldo. A Urano, o pesquisador que mais conhece aquele Arquivo e seus acervos. Salvou-me muitas vezes, me dando dicas e inclusive, emprestando-me seu material de trabalho.

A Frei Ulisses Pinto, arquivista do Arquivo Histórico Nossa Senhora da Piedade, da Ordem dos Frades Menores Capuchinhos (OFM Cap.) da Província da Bahia, agradeço pela recepção sempre alegre e prestativa, também à sua secretária Vanice, pelos cafezinhos e companhia na sala de consulta.

Ao Centro de Documentação e Memória da UESC, na pessoa da amiga e grande profissional Stela Teixeira. O CEDOC é especial, foram lá, os primeiros passos dados. Além da consulta ao acervo hemerográfico, naquele espaço, eu tive muitas e produtivas conversas com o professor Marcelo Henrique Dias e com os queridos amigos da graduação: Angélica, Victor e João, amigos e parceiros de estudo.

Agradeço à Fundação Marimbeta, pelo apoio dado aos meus estudos desde a graduação. Aos amigos queridos do trabalho: dona Vera (uma mãezona), Carlos, Lucas, Jacque e Rai, incentivadores e colaboradores incondicionais, agradeço de forma muito especial.

Às meninas do alojamento da pós-graduação da UFRRJ, agradeço a convivência e aprendizagem. Conviver com mulheres de costumes, ritmos e sotaques dos mais diversos, não

é algo fácil, mas todas nós aprendemos mutuamente, no convívio diário. A cozinha, nosso ambiente favorito, foi testemunha de alguns dissabores, mas também de muitas risadas e partilha de aromas e sabores: de Cuba à Argentina; da Amazônia à Bahia.

Além dos amigos já mencionados, agradeço aos demais amigos antigos e aos novos: Norma, Graci, Michele, Adê, Angélica, Marcelo, Antônio e Maylin. A cada uma e cada um, de forma particular e especial. Agradeço à querida Ir. Emília pelo cuidado e as orações a mim dedicadas. À Natália, Bruna e Everton, quero levar nossa amizade, construída nesses dois anos, para toda a vida. Com Everton, dividi muitos momentos difíceis nos primeiros tempos no Rio, mas dividimos também muitas aventuras pela “Cidade Maravilhosa”, como ríamos de nossas distrações! Transformamo-nos em confidentes, amigos-irmãos.

Meus agradecimentos à amiga Sarah, com carinho e saudade. Dividimos as dificuldades, os desafios e as alegrias do primeiro ano do mestrado. Agradeço à Talita, amiga de outros tempos, com quem tenho estreitado os laços e dividido as experiências diárias.

Agradeço a Roberto por compartilhar a sua intelectualidade comigo, cujo apreço pelos estudos é inspirador e, principalmente, por ocupar um lugar importante e especial na minha vida.

À professora Maria Hilda Paraíso agradeço por ter generosa e gentilmente, me concedido materiais do seu acervo pessoal.

Agradeço ao professor Carlos José Ferreira, a quem dispenso grande admiração e respeito. Dentre outros motivos, lhe sou grata pelas contribuições ao meu trabalho durante as apresentações em simpósios, ocasiões nas quais, ele fazia o trocadilho da minha pesquisa com o seu livro: *Nem tudo era italiano: São Paulo e pobreza (1890-1915)*. O que era uma brincadeira acabou resultando no título do primeiro capítulo da dissertação “Nem tudo era sergipano”, título gentilmente concedido por Casé.

Agradeço à banca de defesa da dissertação, às professoras Fabiane Popinigi e Maria Regina Celestino de Almeida e ao professor Marcelo Henrique Dias, por aceitarem o convite para participar da banca.

Aos professores Anna Côgo e Marcelo Henrique Dias dedico meus agradecimentos de forma especial, pois, me ensinaram os primeiros passos da pesquisa com paciência, zelo e cuidado. Marcelo me apresentou o aldeamento de Ferradas e foi o maior incentivador para que eu fizesse o mestrado na UFRRJ, uma escolha muito feliz e acertada. Sempre ouvi com cuidado e atenção as suas valiosas orientações na ânsia de aprender.

À professora Vânia Moreira, minha orientadora, por quem tenho grande admiração, falta palavras para agradecer. Sua paciência, generosidade, solicitude, confiança e erudição, foram fundamentais, não apenas para o desenvolvimento deste trabalho, como ao meu próprio crescimento acadêmico, ao longo desses dois anos. Foi por sua condução segura, generosa e tranquila, que consegui chegar até aqui. Obrigada pela leitura criteriosa e rigorosa dos capítulos, mas sempre sensível às minhas dificuldades. Obrigada também pelo convívio afetoso, pois, na nossa convivência sempre permearam os sentimentos de respeito, cuidado e carinho. Pessoalmente, aprendi e cresci um pouco mais com a sua maneira simples de olhar e conceber a vida. À Vânia, mais do que agradecimento, dedico a minha gratidão.

Gratidão também à minha amada família, às minhas irmãs: Cida, Rene e Gil; meus irmãos: Sandrinho, Fabinho e Má; à minha mãe, Vera Lúcia; minha avó, Vicência (dona Chica); minhas tias e tios; às primas. A família é demasiado grande, por isso, vou me ater a não citar todos os nomes, salvo dos pequenos: Alexia, Artur e Pietro, os sobrinhos, de quem a distância tem me furtado a convivência e acompanhamento do seu crescimento. Também a Fred, meu filho e companheiro de quatro patas, de quem é muito difícil estar distante.

Por último, talvez por guardar o lugar mais importante, dedico minha gratidão à memória do meu pai, Braulino. Ele foi o meu primeiro e maior exemplo do que é tornar-se gente; também meu maior incentivador nos estudos. Sua confiança, admiração e orgulho, de coisas pequenas, alimentavam em mim o gosto pelo aprendizado. Dez anos se passaram desde a sua partida, mas ficam o amor infinito, a gratidão eterna e as lições de vida. Sua imagem é sinônimo de integridade, coragem, força, ternura e alegria; mesmo nas situações mais adversas, ele se mostrava incondicionalmente otimista, com um sorriso no rosto e muitos sonhos na cabeça. Somente hoje, com mais maturidade, percebo a grandeza do que nos ensinou com a sua prática de vida. É com muita emoção e o coração cheio de saudade, que escrevo essas últimas palavras no desejo de dedicar a conquista da conclusão de mais uma etapa, àquele que era o meu preferido.

RESUMO

SILVA, Ayalla Oliveira. **CAMACÃS, GUERENS, PATAXÓS E O ALDEAMENTO SÃO PEDRO DE ALCÂNTARA: Trabalho, Relações interétnicas e Ocupação do território de Cachoeira de Itabuna, Sul da Bahia (1814-1877)**. Dissertação de mestrado. Universidade Federal Rural do Rio de Janeiro. Seropédica-RJ, 2015.

Este trabalho trata das relações sociais e interétnicas estabelecidas entre camacãs, pataxós e guerens, dentre outros grupos indígenas, e capuchinhos italianos, fazendeiros e autoridade provinciais na região de Cachoeira de Itabuna e Ferradas, durante o século XIX, onde hoje compreende a cidade de Itabuna. No século XIX, aquela região era visada pelos interesses coloniais por sua potencialidade para o crescimento econômico da província baiana, mas encontrava forte resistência dos camacãs, pataxós e guerens que habitavam a região. Na conjuntura de implementação dos projetos indigenistas na região, a atuação dos frades capuchinhos revelou-se de fundamental importância para a configuração econômica e social empreendida no sul da Bahia à época. Graças à instalação e à funcionalidade dos aldeamentos de catequese, os índios aldeados atuaram como importante celeiro de mão de obra para os serviços públicos e particulares ao longo do Oitocentos. Esta pesquisa situa o trabalho dos indígenas aldeados em Ferradas como parte integrante e essencial das transformações sociais e econômicas da região. Ocupa-se em compreender a criação e o desenvolvimento do aldeamento São Pedro de Alcântara ou Ferradas e do serviço dos índios aldeados na estrada Ilhéus-Conquista e na lavoura do cacau; e em problematizar as relações interétnicas ocorridas naquela zona de contato entre índios e não índios, no quadro das tensões políticas e sociais que caracterizaram o processo da colonização sul baiana, no século XIX.

Palavras-chave: Índios; aldeamento de Ferradas; trabalho indígena; relações interétnicas; Sul da Bahia; política indigenista no século XIX.

RESUMEN

SILVA, Ayalla Oliveira. **CAMACÃS, GUERENS, PATAXÓS E O ALDEAMENTO SÃO PEDRO DE ALCÂNTARA: Trabalho, Relações interétnicas e Ocupação do território de Cachoeira de Itabuna, Sul da Bahia (1814-1877)**. Dissertação de mestrado. Universidade Federal Rural do Rio de Janeiro. Seropédica-RJ, 2015.

Este trabajo trata de las relaciones sociales e interétnicas establecidas entre camacãs, pataxós y guerens, además de otros grupos indígenas, y capuchinos italianos, campesinos y autoridades provinciales de la región Cachoeira de Itabuna y Ferradas durante el siglo XIX, donde hoy se encuentra la ciudad de Itabuna. En el siglo XIX, aquella región despertó los intereses coloniales por su potencial para el crecimiento económico de la provincia de Bahía, pero encontró una fuerte resistencia de camacãs, pataxós y guerens que habitaban la región. Durante la implementación de los proyectos indigenistas de la región, los Frailes Capuchinos desempeñaron un papel fundamental para el ajuste económico y social, llevado a cabo en el sur de Bahía en aquella época. Debido a la instalación y la funcionalidad de los aldeamentos de catequesis, los indios de la región constituyeron una importante reserva de mano de obra en los servicios públicos y privados durante el siglo XIX. Esta investigación sitúa el trabajo de la población indígena de Ferradas como parte integrante y esencial de la transformación social y económica de la región. Además, se ocupa de comprender la creación y desarrollo de la aldea de São Pedro de Alcântara o Ferradas, así como el trabajo de los indios en lo camino que comunica a Ilhéus con Conquista y en la plantación de cacao. También se discuten las relaciones interétnicas ocurridas en aquella zona de contacto entre indios y no indios, marcado por tensiones políticas y sociales que han caracterizado el proceso de colonización al sur de Bahía en el siglo XIX.

Palabras clave: indios; aldeamento de Ferradas; trabajo indígena; relaciones interétnicas; Sur de Bahía; política indigenista en el siglo XIX.

LISTA DE FIGURAS

Figura 1: Família de um Chefe Camacã preparando-se para uma festa.....	57
Figura 2: Mapa 1: Rio Cachoeira ou Colônia – Aldeamento de Ferradas.....	59
Figura 3: Mapa 2: Aldeamentos das Comarcas do Sul da Bahia em 1854	71
Figura 4: Índios Kamakan.....	99
Figura 6: Uma Família de Botocudos em Viagem.....	136
Figura 7: Choças dos Patachós.....	173

LISTA DE TABELAS

Tabela 1: Administradores do aldeamento São Pedro de Alcântara entre os anos, 1818-1861	87
Tabela 2: Escrituras de compra e venda de terras em Cachoeira de Itabuna, século XIX	107
Tabela 3: Tipos de trabalho desenvolvido pelos índios aldeados, 1830-1850	114
Tabela 4: Principais tipos de queixas acerca da ação dos índios não aldeados	140

LISTA DE ABREVIACÕES E SIGLAS

APEB – Arquivo Público do Estado da Bahia (Salvador)

IHGB – Instituto Histórico e Geográfico Brasileiro

AN – Arquivo Nacional (Rio de Janeiro)

CEDOC – Centro de Documentação e Memória

OFMCap. – Ordem dos Frades Menores Capuchinhos

FICC – Fundação Itabunense de Cultura e Cidadania

UESC – Universidade estadual de Santa cruz

UFRRJ – Universidade Federal Rural do Rio de Janeiro

SUMÁRIO

INTRODUÇÃO	16
CAPÍTULO I.....	24
NEM TUDO ERA SERGIPANO: A ESCRITA DO MITO PIONEIRO E INVISIBILIZAÇÃO INDÍGENA NAS ORIGENS DE ITABUNA.....	24
1.1 Os memorialistas e o seu lugar de fala	25
1.2 A “civilização do cacau”: a construção de uma memória coletiva	27
1.3 A elaboração da acomodação do mito pioneiro regional para a história de Itabuna pelos intelectuais da década de 1960	33
1.4 O jogo de lembrar e esquecer: o afastamento de Ferradas na escrita da memória de Itabuna	44
1.5 Algumas reflexões acerca da atualização do mito pioneiro	49
CAPÍTULO II	58
O ALDEAMENTO DE FERRADAS E A OCUPAÇÃO TERRITORIAL DE CACHOEIRA DE ITABUNA.....	58
2.1 Ocupação e exploração territorial: a instalação do aldeamento São Pedro de Alcântara em Ferradas	68
2.2 Atuação capuchinha no Aldeamento São Pedro de Alcântara.....	83
CAPÍTULO III.....	100
TERRITORIALIZAÇÃO E TRABALHO: ATUAÇÃO DOS ALDEADOS DE FERRADAS NOS SERVIÇOS PÚBLICOS E PARTICULARES	100
3.1 Os delineamentos da política indigenista colonial e imperial voltados a atender as demandas de trabalho dos índios aldeados.....	101
3.2 Expansão territorial e trabalho: a construção da lavoura dos “frutos de ouro”, no sul da Bahia oitocentista	106
3.3 O trabalho dos aldeados de Ferradas nos serviços públicos e particulares	112
CAPÍTULO IV.....	137
OS FLUXOS DE ENCONTROS NA FRONTEIRA OITOCENTISTA EM CACHOEIRA DE ITABUNA.....	137
4.1 Agenciamentos indígenas na Cachoeira de Itabuna: conflitos e negociações entre autoridades governamentais, religiosas, índios aldeados e não aldeados.....	139
4.2 O que era ser índio aldeado no Sul da Bahia? Ressocialização dos grupos étnicos no processo de territorialização oitocentista	157
4.3 Que “feras” são essas?	162

CAPÍTULO V	174
A EXTINÇÃO DO ALDEAMENTO SÃO PEDRO DE ALCÂNTARA: NAÇÃO, POLÍTICA INDIGENISTA E INVISIBILIZAÇÃO DOS ÍNDIOS NA ORDEM IMPERIAL	174
5.1 Algumas reflexões sobre os direcionamentos acerca da inserção indígena na construção do Estado-nação	174
5.2 A extinção do aldeamento São Pedro de Alcântara e os primeiros passos da colônia de nacionais em Ferradas	185
5.3 Os meandros da política indigenista nas práticas administrativas no Sul da Província da Bahia e a ideia de desaparecimento dos índios do antigo aldeamento	190
CONSIDERAÇÕES FINAIS	197
REFERÊNCIAS	201
ANEXOS.....	211
ANEXO 1- Quadro 1: Aldeias da Província da Bahia, com declaração do terreno, que as compreende, números de Índios que as habitão, estado de civilização dos mesmos, Missionário que as dirigem, e vencimentos por estes percebidos.....	212
ANEXO 2- Quadro 2: Aldeias dos Índios da Província da Bahia	215
ANEXO 3- Tabela 5: Assuntos tratados nas correspondências trocadas entre autoridades de Ilhéus e presidência da província da Bahia.....	217
ANEXO 4- Tabela 6: População aldeada nas comarcas de Ilhéus e Porto Seguro (1856)	219

INTRODUÇÃO

Em avaliação acerca dos avanços dos estudos indígenas na América espanhola, decorridos a partir da década de 1970, John Monteiro assinalou que eles deixaram de girar em torno dos temas da conservação da tradição milenar e de cultura empobrecida, para se preocupar mais com as populações indígenas após o contato colonial. Desse processo, emergiu o “índio colonial”, que “passava a desempenhar um papel ativo e criativo diante dos desafios postos pelo avanço dos espanhóis”.¹ Uma das características que marcaram os novos rumos da historiografia acerca dos índios na América espanhola foi a recorrência dos historiadores a um arsenal de fontes produzidas pelos índios, na experiência do contato, o que os faziam aparecer com sua própria voz na historiografia².

Em contraponto à profusão de estudos indígenas na América espanhola, emergidos de novas fontes e novas abordagens, Monteiro ressalta a ausência de fontes produzidas pelos índios da América portuguesa, restringindo, assim as abordagens historiográficas. Contudo, ele frisou não ser esse o principal problema, para que os índios fossem incluídos como atores do processo colonial na historiografia brasileira. Para John Monteiro, o principal empecilho para a inclusão dos índios como atores da colonização residia na resistência dos historiadores à temática indígena, relegando-a ao campo da antropologia. Desse modo, parecia-lhe ainda muito arraigada na historiografia brasileira a afirmação de Varnhagen, para quem os índios não tinham história, apenas etnologia.³

Até a década de 1980, ainda segundo Monteiro, estavam presentes na historiografia brasileira duas tendências na história da colonização: uma, excluía os índios da história, especialmente na condição de atores históricos; e outra, os colocavam como povos fadados ao desaparecimento, pelo viés da morte e da aculturação. Para o autor, a perspectiva da extinção cultural dos índios integrados à sociedade é nociva, porque, a ideia de aculturação faz emergir outra: a de que os índios, após o contato colonial, seriam “menos índios” que antes. Essa noção, por sua vez, dificulta “a compreensão dos múltiplos processos de transformação étnica que ajudariam a explicar uma parte da história social e cultural do país”.⁴

¹ MONTEIRO, John Manuel. **Tupis, Tapuias e Historiadores: Estudos de História Indígena e do Indigenismo**. Tese de livre docência. Unicamp, 2001, p.1.

² Idem, p.2.

³ Idem, p.3.

⁴ Idem, p.5.

A partir do final da década de 1970, Monteiro observou um novo desenho dos estudos indígenas entre historiadores e antropólogos. Nesse momento, os estudos indígenas estavam muito relacionados às experiências práticas do movimento indígena, especialmente acerca da sua luta pelos territórios tradicionais, empreendida a partir da ideia “dos direitos indígenas enquanto direitos históricos”. Essa noção do direito dos índios como direito histórico, “estimulou importantes estudos que buscavam nos documentos coloniais os fundamentos históricos e jurídicos das demandas atuais dos índios”.⁵ A reorientação teórica, por seu turno, sinalizava novas abordagens que levavam em conta as culturas indígenas e suas identidades como algo dinâmico na realidade posterior ao contato colonial.⁶ Contudo, John Monteiro ressaltou o caráter marginal, que continuou ocupando a questão indígena na história do Brasil, mesmo quando as pesquisas coloniais em torno dos temas “esquecidos da história” explodiram, a partir do acesso dos historiadores a uma gama de arquivos e documentos até então inexplorados.⁷

Como parte do esforço de inclusão dos índios na história do Brasil, a partir da década de 1990, destacam-se os trabalhos do próprio John Monteiro,⁸ além dos estudos de João Pacheco de Oliveira e Maria Regina Celestino de Almeida. Esses estudiosos, além de fornecer rica contribuição para a história dos índios no Brasil, foram responsáveis, em grande medida, por animar e nortear uma profusão de estudos acerca das populações indígenas nos diversos programas de pós-graduação, nos últimos anos.

Os referidos autores são unânimes em afirmar que foi graças às aproximações entre história e antropologia – o olhar da história para o cotidiano e comportamento do homem comum e o interesse da antropologia pelas transformações sociais, que sofrem seus objetos de pesquisa⁹ – e os novos conceitos e abordagens metodológicas das fontes, que ambas as disciplinas foram capazes de tirar os índios da condição de simples objetos da colonização ou povos em vias de desaparecimento pelos processos da mistura, para serem incluídos na história, como atores de sua trajetória histórica.

João Pacheco de Oliveira observou o desinteresse dos antropólogos em estudar as populações indígenas do Nordeste, pois, nos moldes americanistas e europeus de meados do

⁵ MONTEIRO, John Manuel. Op., cit., p.5.

⁶ Idem, p.6.

⁷ Idem, p.7.

⁸ A exemplo de *Negros da Terra*, estudo no qual Monteiro recuperou a importância da escravidão indígena como elemento chave para pensar e compreender as bases da sociedade colonial paulista: **Negros da Terra: índios e bandeirantes nas origens de São Paulo**. São Paulo: Companhia da Letras, 1994.

⁹ ALMEIDA, Maria Regina Celestino de. **Metamorfoses indígenas: identidade e cultura nas aldeias coloniais do Rio de Janeiro**. 2 ed., Rio de Janeiro: Editora FGV, 2013, p.28.

século XX, tratava-se de uma “etnologia menor” por referir-se aos índios misturados.¹⁰ Os índios do Nordeste foram frequentemente caracterizados como povos em processo de perdas culturais, como os classificaram Eduardo Galvão¹¹; ou povos residuais, como os classificaram Darcy Ribeiro.¹² Também o órgão indigenista manifestava incômodo em trabalhar com os “índios do nordeste”, por eles se distanciarem culturalmente das populações comumente atendidas em outras regiões, como as populações da Amazônia.¹³

Oliveira usou o conceito de etnogênese para tratar o processo histórico e social vivenciado pelos “índios do nordeste”. Desse ponto de vista, o foco muda da ideia de perda cultural para a ideia da reconstrução da cultura das populações indígenas em processo de mistura. Pacheco de Oliveira ressaltou, portanto, que as expressões “índios do nordeste” ou “índios misturados” “merecem uma ordem de atenção, pois permitem explicitar valores, estratégias de ação e expectativas dos múltiplos atores presentes nessa situação interétnica”.¹⁴

O estudo de Maria Regina Celestino de Almeida se constitui em um dos marcos para compreender a trajetória das populações indígenas na história colonial do Brasil. Seu estudo acerca das aldeias coloniais do Rio de Janeiro analisa as mudanças históricas e sociais vivenciadas pelos índios na realidade do contato. Mudanças que deflagraram transformações profundas e reorientaram as vidas dos índios nos aldeamentos. Em sua abordagem, Almeida reitera o argumento de John Monteiro, sobre o caráter teórico da “nova historiografia indígena”: sua orientação a partir da realidade atual de reconstrução das identidades e das lutas por direitos das populações indígenas.¹⁵

Celestino de Almeida sublinha a noção de cultura como produto histórico e dinâmico, no qual, a simplista ideia de cultura pura ou perda cultural cede o lugar à ideia de cultura em movimento, transformada nas e pelas experiências do contato colonial. Nesse escopo analítico, a autora propõe pensar os aldeamentos em termos de uma resistência adaptativa, estratégia desenvolvida no processo da colonização, processo no qual os índios interagiram com os agentes coloniais e foram capazes de reorientar suas vidas e sua cultura.¹⁶

No cenário sul baiano, vale dizer, que o movimento de inclusão dos índios na história, ainda é muito tímido. Os estudos indígenas sobre o sul da Bahia, mais especificamente,

¹⁰ OLIVEIRA, João Pacheco de. **Uma etnologia dos “índios misturados”? Situação colonial, territorialização e fluxos culturais**. Mana. Rio de Janeiro, v.4, n°1, p.47-77, 1998, p.47.

¹¹ Idem, p.49.

¹² Idem, p.50.

¹³ Idem, p.52.

¹⁴ Ibidem.

¹⁵ ALMEIDA, Maria Regina Celestino de. Op., cit., p.33.

¹⁶ Idem, p.34.

voltados para a capitania e posterior comarca de Ilhéus, são bastante reduzidos. Dentre os trabalhos disponíveis, estão os estudos pioneiros de Luiz Mott e Maria Hilda Baqueiro Paraíso¹⁷.

O estudo de Luiz Mott sobre os índios do sul da Bahia, republicado recentemente no livro *Bahia: inquisição e sociedade*, que se constitui na compilação de uma série de artigos produzidos pelo autor, foi publicado originalmente em 1988. Esse artigo gira em torno, principalmente, das denúncias de “pecados públicos”, feitas no “Livro de Devassas da Visita das Freguesias da Comarca do Sul da Bahia”, contra 12 freguesias, sendo quatro delas antigas aldeias indígenas.¹⁸ Seu foco de análise foi a moralidade e sexualidade das etnias da região, em meados do século XVIII¹⁹.

O estudo de Maria Hilda Paraíso se concentrou na área denominada de “zona tampão”; entre a Bahia, Minas Gerais e Espírito Santo, compreendendo os rios de Contas e Doce, entre os anos de 1808 e 1897. O estudo teve por objetivo analisar os processos sociais estabelecidos entre as populações indígenas e os agentes da colonização. Paraíso ressaltou que aquele foi um “período em que ocorreu o devassamento, conquista e colonização da região e foram estabelecidas diversas formas de dominação das populações indígenas que a habitavam ou ali haviam buscado refúgio”²⁰.

Posteriormente a esses estudos, foram realizadas outras duas importantes pesquisas que evidenciam a atuação dos índios na história do sul da Bahia. A tese de Marcelo Dias discute a ideia de falência da Capitania de Ilhéus e defende que ela não se encaixava no modelo colonial da economia do açúcar. De forma peculiar, a capitania atendia uma dinâmica de produção voltada para o abastecimento do mercado interno. Embora o norte do seu trabalho não seja a questão indígena no sul da Bahia colonial, Dias fornece rica contribuição à temática indígena, pois, os inclui na história da região. Ao contrário da ideia de ferocidade comumente empregada para os índios da capitania, Marcelo Dias ressaltou a importância do trabalho dos aldeamentos jesuíticos da capitania de Ilhéus, inclusive movimentando o comércio entre a capitania e o recôncavo. O autor afirmou que os aldeamentos da capitania de Ilhéus “constituíram-se como parte integrante de um sistema produtivo muito original que

¹⁷ MOTT, Luiz. **Bahia: inquisição e sociedade**. Salvador: EDUFBA, 2010; PARAÍSO, Maria Hilda Baqueiro. **O Tempo da Dor e do Trabalho: A conquista dos territórios nos sertões do leste**. Universidade de São Paulo. Tese de doutorado, 1998.

¹⁸ MOTT, Luiz. **Bahia: inquisição e sociedade**. Salvador: EDUFBA, 2010, p.196.

¹⁹ Idem, p.198.

²⁰ PARAÍSO, Maria Hilda Baqueiro. **O Tempo da Dor e do Trabalho: A conquista dos territórios nos sertões do leste**. Universidade de São Paulo. Tese de doutorado, 1998, p.19.

se desenvolveu na capitania, o qual articulava à agricultura de gêneros alimentícios, sobretudo da mandioca para farinha, a extração e beneficiamento de uma gama de produtos vegetais”²¹.

Recentemente tivemos acesso ao estudo de Teresinha Marcis, que analisa a aplicação do Diretório dos Índios no sul da Bahia. Ela observa que, na Bahia, o Diretório não foi aplicado integralmente; alguns direitos históricos dos índios, como “a manutenção das terras do aldeamento como patrimônio coletivo,” foram mantidos. Além disso, a autora assevera que também foi garantida aos índios certa autonomia política, pois, a preferência quanto à ocupação dos cargos de vereadores e juízes ordinários das vilas recaía sobre os índios²². Em sua tese de doutoramento, Marcis se ocupa em compreender “as trajetórias e experiências dos moradores indígenas dos aldeamentos jesuíticos extintos e transformados em vilas”²³ na capitania e posterior comarca de Ilhéus, sob a égide do Diretório pombalino.

No esforço de contribuir para a inclusão dos índios na história da região sul da Bahia, o objetivo desta dissertação é compreender a prática do empreendimento colonizador e a atuação indígena na comarca de Ilhéus, sul da Bahia, durante o século XIX, região hoje conhecida como Itabuna. Nossa preocupação é pensar, de um lado, o funcionamento das estratégias políticas e administrativas indigenistas, com vistas a garantir, através do processo de territorialização dos índios em aldeamentos, a exploração do trabalho das populações indígenas para o êxito do projeto imperial na região; de outro, as agências indígenas nesse processo e, pensar e analisar os índios de Ferradas como atores de sua trajetória histórica no mundo da colonização oitocentista, no sul da Bahia.

É importante tratar a exploração do trabalho indígena por parte do governo e de particulares; as diversas formas de violências a que muitas vezes os índios eram submetidos, bem como a tentativa de invisibilização deles na região, após a extinção do aldeamento de Ferradas. Em todos esses processos é possível pensar o desenho contemporâneo da realidade vivenciada pelas populações indígenas da região. Suas vidas foram profundamente modificadas ao longo do processo da colonização e os seus direitos violados, sobretudo o direito à terra. Isso diz muito sobre as lutas, desejos e sonhos das populações indígenas do sul da Bahia atualmente.

²¹ DIAS, Marcelo Henrique. **Economia, sociedade e paisagens da capitania e comarca de Ilhéus no período colonial**. Tese de doutorado. Universidade Federal Fluminense: Niterói-RJ, 2007a, p.193.

²² MARCIS, Teresinha. **A integração dos índios como súditos do Rei de Portugal: uma análise do projeto, dos autores e da implementação na capitania de Ilhéus, 1758-1822**. Tese de doutorado. Universidade Federal da Bahia. Salvador-BA, 2013, p.22.

²³ Idem, ibidem.

Também é igualmente importante falar das estratégias e das negociações estabelecidas na relação dos índios com os diversos agentes da colonização. Esse aspecto permite recuperar a historicidade dos camacãs, pataxós e guerens da região, atores que se transformaram ao longo dos múltiplos processos vivenciados na realidade da colonização oitocentista. Portanto, nos dedicamos a recuperar os interesses públicos e particulares na exploração compulsória do trabalho indígena e as respostas e as agências indígenas como outra face do mesmo processo. Suas ações, fossem por meio da guerra ou da negociação, não eram reações impensadas à “situação colonial”. Eram lutas de diferentes atores em defesa de suas possibilidades e projetos, ou, em outras palavras: conforme podiam, os índios defendiam a possibilidade de projetos alternativos, que lhes garantissem a sobrevivência. Na medida do possível, eles reorientaram suas vidas a partir da interação no mundo da colonização sul baiana, no século XIX. Essa é uma leitura importante a ser feita, pois, novamente pensando a realidade atual das populações indígenas do sul da Bahia, podemos inferir que os índios não foram extintos social e culturalmente como parecia empreender o discurso oficial de fins do XIX. Eles modificaram-se e permaneceram na região, participando das transformações históricas e sociais daquela parte do sul da Bahia.

A documentação utilizada em nossa pesquisa compreende uma diversidade de fontes: escritos memorialistas, cartas pessoais, jornais, escrituras de compra e venda de terra, relatórios presidenciais provinciais e as correspondências oficiais (ofícios, requerimentos, queixas, dentre outras) de autoridades e missionários. Contudo, as correspondências oficiais trocadas entre o governo local e a capital da província, tiveram um peso maior na orientação do trabalho. Através do diálogo com a “nova historiografia indígena” e algumas reflexões suscitadas pela aproximação com a “historiografia do trabalho”, tentamos ultrapassar a exterioridade da documentação oficial e apreender em uma leitura à contrapelo do discurso oficial, a atuação indígena das mais diversas formas no processo da colonização.

O trato da documentação, afinado às leituras realizadas, apontou para uma reorientação da pesquisa. Algumas fontes acessadas ao longo do mestrado permitiu o aprofundamento de questões importantes: como os interesses que permeavam a instalação do aldeamento São Pedro de Alcântara em Ferradas por parte das autoridades religiosas, governamentais, bem como por particulares da região. Isso ficou claro na análise das cartas trocadas entre Frei Ludovico e Balthazar da Silva Lisboa. Também o tema do trabalho indígena, presente em quase toda a dissertação e norteador de grande parte das argumentações

empreendidas neste estudo, surgiu a partir do amadurecimento da pesquisa: as leituras e análises das fontes e o diálogo das mesmas com a bibliografia levantada e estudada.

O primeiro capítulo funciona, na presente dissertação, como antessala das discussões propostas nos capítulos seguintes, acerca do processo de ocupação territorial da região Cachoeira de Itabuna, sul da Bahia e atuação dos indígenas aldeados naquele processo. Nesse capítulo, objetivamos apresentar o processo de construção da memória de origem de Itabuna por parte da elite política e intelectual local, forjada na década de 1960. Eles evocaram o pioneirismo dos seus antepassados, os migrantes sergipanos, e, como contrapartida, uma estratégica invisibilização do aldeamento e dos índios de Ferradas.

O segundo capítulo procura analisar o processo de transferência dos guerens do extinto aldeamento do rio Almada para Ferradas e a instituição do aldeamento São Pedro de Alcântara no mesmo local, no qual passaram a coabitar os índios guerens do Almada, os camacãs ali aldeados e os pataxós que viviam nos espaços limítrofes do aldeamento. Além do processo de instalação do aldeamento, nos ocupamos nessa etapa do estudo, em compreender os interesses governamentais e particulares que permeavam a instalação do aldeamento de Ferradas. Salientamos o papel de Balthazar da Silva Lisboa, que, na condição de Ouvidor da comarca de Ilhéus e como suposto proprietário de terras naquela área, transferiu os índios do Almada e fundou a aldeia de Ferradas, em 1814.

No terceiro capítulo, o objetivo empreendido é demonstrar a atuação do trabalho dos aldeados de Ferradas nos ramos dos serviços públicos e particulares. Além de analisarmos o uso de sua mão de obra em Cachoeira de Itabuna e Ferradas, região que hoje compreende a cidade de Itabuna, observamos os aldeados de Ferradas trabalhando nas áreas vizinhas, como nas fazendas de cacau do rio Almada, por exemplo. Nossa atenção recai sobre a utilização da mão de obra indígena de forma compulsória nos trabalhos da estrada Ilhéus-Conquista, bem como na lavoura do cacau. O sul da Bahia configurou-se, no decorrer do século XIX, em “região cacaeira”. Esforçamo-nos em demonstrar, que nesse processo o trabalho dos homens e mulheres do aldeamento de Ferradas foi importante para a nova conformação social, política e econômica regional.

No quarto capítulo deste estudo, o objetivo central é tentar mapear, analisar e compreender as relações interétnicas estabelecidas naquela situação de contato, para além das situações de trabalho. Nosso interesse aqui é demonstrar que em Ferradas, tanto os camacans e guerens aldeados quanto os camacans, botocudos e pataxós não aldeados, habitantes da região, participaram do processo da colonização de forma dinâmica. A ideia apresentada é

evidenciá-los se transformando na história da colonização, no sul da Bahia oitocentista. Eles usaram diferentes estratégias: a guerra, com o objetivo de barrar, em alguma medida, o avanço da colonização sobre seus territórios, mas também a negociação, quando fizeram acordos com os frades e autoridades do governo local e provincial.

No quinto e último capítulo da dissertação, procuramos suscitar algumas reflexões sobre a política indigenista do século XIX, para entender e situar a paulatina extinção dos aldeamentos e inserção dos índios no Estado-nação. Isso marca a emergência da ideia de extinção social e cultural dos índios dos antigos aldeamentos. Nesse sentido, nos esforçamos em captar, no discurso oficial, a tentativa de invisibilização social e cultural dos índios de Ferradas; pois, à medida que o aldeamento foi extinto, também desapareceu da documentação compulsada o registro acerca dos índios que viviam no local. No intuito de entender o desenrolar do processo de extinção do aldeamento e verificar a presença e atuação dos índios do extinto estabelecimento, empreendemos algumas reflexões e, vale dizer, ainda bastante iniciais acerca desse problema. Verificamos, contudo, que os índios não desapareceram, mas foram ressemantizados nos discursos oficiais como membros das colônias agrícolas regionais. As colônias nacionais agrícolas transformaram-se, na segunda metade do século XIX, no novo projeto de colonização implantado na região e, conforme a observação preliminar das fontes pesquisadas, tudo indica que elas eram preferencialmente fundadas sobre os aldeamentos extintos do sul da Bahia. Assim, para entender a extinção do aldeamento de Ferradas é importante entender, mesmo que sumariamente, a criação da colônia Cachoeira, pois, ao que tudo indica, foi sobre o aldeamento de Ferradas ou São Pedro de Alcântara que nasceu a colônia.

Nossas fontes apontaram para diversos caminhos e possibilidades de análises, priorizamos, contudo algumas abordagens aqui apresentadas, consideradas as mais interessantes e viáveis para a compreensão do nosso objeto de estudo: os índios do aldeamento de Ferradas e as questões da realidade colonial a ele reacionadas.

CAPÍTULO I

NEM TUDO ERA SERGIPANO: A ESCRITA DO MITO PIONEIRO E INVISIBILIZAÇÃO INDÍGENA NAS ORIGENS DE ITABUNA

No capítulo em questão, a proposta não é opor história e memória, mas teceremos algumas observações acerca das operações concernentes a uma e a outra, especialmente no processo de construção da memória de origem de Itabuna, realizada por parte da elite política e intelectual da década de 1960, que evocou exclusivamente o pioneirismo dos seus antepassados, os migrantes sergipanos, para explicar o surgimento da cidade. Frisamos a possibilidade de escrituração de outras narrativas acerca da história e historicidade das origens de Itabuna; e propomos, nos capítulos seguintes, uma interpretação da história do sul da Bahia que abrigue os índios e as complexidades inerentes ao encontro dos diferentes atores no processo da colonização sul baiana.

Neste capítulo, recorreremos ao conceito de “representação”, tal como discutido por Sandra Pesavento, em *História e história cultural*, a partir de seu diálogo com Marcel Mauss e Émile Durkheim²⁴. Nossa proposta é analisar a escrita memorialista de Itabuna como processo de construção da representação identitária sergipana, no qual se opera uma ausência proposital de outros atores sociais nas origens da cidade, para supervalorizar a figura dos sergipanos como pioneiros do progresso regional.

Analisaremos a narrativa memorialista sob a perspectiva discursiva, nos termos de Foucault, porque, nos jogos de representação foi construída para Itabuna uma identidade sergipana; e transformando essa narrativa em mito, pelos usos da memória.²⁵ Nesses termos, entendemos que “um mito não é necessariamente uma história falsa ou inventada; é isso sim, uma história que se torna significativa na medida em que amplia o significado de um acontecimento individual (factual ou não), transformando-o na formalização, simbólica e narrativa das autorrepresentações partilhadas por uma cultura [ou por um grupo]”²⁶.

²⁴ Cf. PESAVENTO, Sandra Jatahy. **História e história cultural**. 3ª ed. Belo Horizonte: Autêntica, 2012, p. 40: Representar é, pois, fundamentalmente, estar no lugar de, é presentificação de um ausente; é um apresentar de novo, que dá a ver uma ausência. A ideia central é, pois, a da substituição, que recoloca uma ausência e torna sensível uma presença.

²⁵ FOUCAULT, Michel. **A ordem do discurso**: aula inaugural no Collège de France, pronunciada em 2 de dezembro de 1970. 22ª ed. São Paulo: Edições Loyola, 2012.

²⁶ PORTELLI, Alessandro. “O massacre de Civitella Val di Chiana (Toscana, 29 de junho de 1944): mito e política, luto e senso comum”. In: AMADO, Janaína; FERREIRA, Marieta de Moraes (Orgs.). **Usos e abusos da história oral**. 8 ed., Rio de Janeiro: FGV, 2006, p. 120-121.

Entendemos que o conceito de discurso, presente em nosso estudo, dialoga sem problema algum com o conceito de representação, pois, no jogo das representações da escrita da memória, as escolhas são construídas por práticas discursivas. A produção discursiva, para Foucault, envolve procedimentos de exclusão; ela “é ao mesmo tempo controlada, selecionada, organizada e redistribuída”²⁷. Nesse sentido, o autor nos apresenta três procedimentos de exclusão da produção discursiva: a interdição, a separação e a vontade de verdade. É em relação à última, que Foucault dá maior atenção. Nossa intenção é refletir sobre o desejo de dizer o verdadeiro incutido no discurso da escrita da memória de Itabuna. Vale ressaltar, que para Foucault, o discurso não é uma vontade de poder: ele é poder, nas palavras do autor: “o discurso não é simplesmente aquilo que traduz as lutas ou os sistemas de dominação, mas aquilo porque, pelo que se luta o poder do qual nos queremos apoderar”²⁸.

Sendo assim, na construção da narrativa memorialista itabunense, quem detém a hegemonia da construção da memória também detém o poder de narrar a história das origens da cidade, evidenciando a presença e a atuação dos antepassados sergipanos em detrimento de outros sujeitos, que desaparecem nessa narrativa. Em consequência disso, o discurso memorialista legitima o poder social e político dos herdeiros do cacau, diante da sociedade itabunense. Dessa forma, a construção de uma memória sergipana e a obliteração do índio, invisibilizado na narrativa, constitui-se no objeto de estudo deste capítulo.

1.1 Os memorialistas e o seu lugar de fala

Na década de 1960, momento dos festejos em comemoração ao cinquentenário de emancipação política da cidade de Itabuna, alguns intelectuais e políticos da cidade se ocuparam em escrever a história de Itabuna, na qual os seus antepassados são evocados como os pioneiros e precursores de um presente cheio de progresso para a cidade. Era o grande progresso de Itabuna que lhe conferia, aliás, o título de “Rainha da Bahia”. Os escritos memorialistas foram os mais utilizados, posteriormente, por todos aqueles interessados em escrever sobre Itabuna e que, ao longo do tempo, tornaram-se porta-vozes da história da cidade, através da atualização da narrativa da memória construída nos anos 1960. Os livros fundadores da memória da cidade são: *Documentário histórico ilustrado de Itabuna*, de José

²⁷ FOUCAULT, Michel. **A ordem do discurso**: aula inaugural no Collège de France, pronunciada em 2 de dezembro de 1970. 22ª ed. São Paulo: Edições Loyola, 2012, p.8.

²⁸ Idem, p.10.

Dantas de Andrade de 1968; *Terras de Itabuna*, de Carlos Pereira Filho de 1960; *O jequitibá da Taboca*, de Oscar Ribeiro Gonçalves de 1960.

Inexistem informações satisfatórias sobre os autores acima citados, salvo algumas recolhidas em notas de livros ou fontes hemerográficas. Essa lacuna produzida pela falta de trabalhos sobre os referidos autores é importante ser registrada, pois, embora suas obras sejam recorrentemente visitadas, não há um trabalho biográfico sobre os memorialistas da cidade, ou disponibilidade de informações mais precisas sobre eles.

Analisando as matérias do jornal *Diário de Itabuna*, da década de 1960, podemos recolher em uma página ou outra, algumas informações sobre a atuação social e política de alguns desses autores. O diretor e proprietário do jornal *Diário de Itabuna*, Ottoni Silva, por exemplo, em uma nota do dia 14 de maio de 1960, parabenizava o escritor e jornalista Carlos Pereira Filho, autor de *Terras de Itabuna* e pontuava sua atuação em defesa dos interesses da lavoura do cacau, isto é, “[...] como procurador das associações que representam os interesses da lavoura cacauzeira”²⁹. A relevância conferida à Pereira Filho por Ottoni Silva fica em evidência quando do seu apelo para que a sociedade itabunense fizesse aquisição daquela obra. Em uma nota do mês de agosto do mesmo ano, fazendo menção ao lançamento do livro de Pereira Filho, Ottoni conclama: “vá imediatamente a qualquer livraria local e adquira, por Cr\$ 150,00 apenas, o interessante livro *Terras de Itabuna*”³⁰.

Entendemos que o apelo de Ottoni não era simplesmente para que a sociedade itabunense adquirisse o livro de Pereira Filho, era também, e mesmo principalmente, uma manifestação do desejo de tornar pública e legítima a história engendrada naquele livro. Pois, como bem observa Halbwachs, “a memória de uma sociedade se estende até onde pode – quer dizer, até onde atinge a memória dos grupos de que ela se compõe”³¹. Dessa forma, a narrativa da história do pioneiro de Itabuna se constituía no esforço da atualização da memória pioneira construída para a região cacauzeira, desde o início do século XX.

José Dantas de Andrade mantinha um programa de rádio, na *Rádio Clube de Itabuna*. Em nota no *Diário de Itabuna*, Ottoni ressaltava: “A história de Itabuna está sendo contada. Todos têm a palavra. Os contemporâneos de Tabocas vêm às nossas colunas e ao microfone da Rádio Clube de Itabuna, no programa do Dantinhas, para falar o que sabem”³². É importante ressaltar, que a *Rádio Clube* pertencia ao mesmo grupo do jornal *Diário de*

²⁹ CEDOC; *Diário de Itabuna*, ano III, nº698, 14 de maio de 1960.

³⁰ CEDOC; *Diário de Itabuna*, Quarta-feira, 17 de agosto de 1960, Ano III, n.º 730, p. 4.

³¹ HALBWACHS, Maurice. *A memória coletiva*. São Paulo: Centauro, 2003, p.105.

³² CEDOC; *Diário de Itabuna*, 16 de julho de 1960, ano III, nº739, s/p.

Itabuna e ambos os veículos de comunicação da cidade à época estavam envolvidos na empreitada da construção da história de Itabuna.

Já Oscar Ribeiro Gonçalves era professor e foi prefeito na cidade de São Félix, no recôncavo baiano. Ao que tudo indica, ele escreveu *O Jequitibá da Taboca* por encomenda, na ocasião das comemorações do cinquentenário de Itabuna³³. O conteúdo da obra consiste no registro dos relatos orais de um antigo morador da cidade, Manoel Bonfim Fogueira.

A atuação dos intelectuais da década de 1960 nos órgãos de imprensa, seja falada ou escrita, permite perceber, na relação narrativa memorialista e imprensa, o esforço de construir uma história oficial e homogênea para Itabuna, pois, os discursos da escrita da memória e a pauta de trabalho da imprensa da cidade, naquele ano, complementavam-se. Era interessante reproduzir na imprensa, a versão narrada nos livros memorialistas, pois, dentre os demais meios de comunicação utilizados pelos intelectuais de Itabuna, o rádio, por exemplo, tinha um alcance abrangente, veiculava informações em todas as camadas da sociedade. Tal atuação na imprensa demonstra, ainda, como esses memorialistas circulavam social e politicamente, visto que, os jornais eram importantes espaços de veiculação de ideologias e disputas políticas.

O jornal *Diário de Itabuna* foi fundado em 1957, tinha como diretor o jornalista Ottoni Silva e circulava no trecho Itabuna-Ilhéus e outras cidades menores como Itapé, Ibicaraí, Itapetinga, Buerarema, Juçari, Camacã, Coaraci e Banco Central³⁴.

Como veremos no próximo tópico, a história e a política na região cacauzeira guardavam relações muito estreitas, e poderíamos até dizer que uma legitimava e referendava a outra. Nessa perspectiva, ressaltamos que o lugar de herdeiros dos precursores do cacau, no qual estavam inseridos os intelectuais e políticos envolvidos em escrever a história de Itabuna, na década de 1960, diz muito sobre a sua produção.

1.2 A “civilização do cacau”: a construção de uma memória coletiva

Ao longo do século XX, o sul da Bahia foi se configurando, por meio da escrita da memória, da literatura, dos estudos acadêmicos e técnicos, no que Adonias Filho denominou

³³Plínio de Almeida, no prefácio de *O Jequitibá da Taboca*, esclarecia que havia a possibilidade de que o leitor encontrasse “alguns descuidos” na obra [apresentada], em face do curto espaço de tempo que o autor teria tido para apresentar o livro: GONÇALVES, Oscar Ribeiro. **O jequitibá da Taboca: ensaios históricos de Itabuna**. Itabuna: Oficinas gráficas da imprensa da Bahia, 1960, p.16.

³⁴RIBEIRO, Danilo Ornelas. **Do fazer jornalístico às sociabilidades de elites: a construção da Itabuna moderna (1957-1964)**. Monografia. Universidade Estadual de Santa Cruz: Ilhéus, 2010, p. 18.

de “civilização do cacau”. Dessa maneira, a região assume uma identidade do cacau. Para Adonias Filho a região guardava peculiaridades engendradas pela geografia, estrutura social e organização econômica, que lhe conferia um caráter de unidade denominada por ele de um “pequeno país”. Uma civilização que, nos termos do autor, foi cunhada pela interrelação de imigrantes estrangeiros e nacionais, negros e índios, resultando na “identidade grapiúna”. Hoje, o termo grapiúna faz referência apenas aos itabunenses³⁵.

Nas páginas seguintes deste tópico, nos ocuparemos em entender a construção da memória da “civilização do cacau”. As disputas pela memória refletem as disputas de poder político da região. Entender a construção da memória coletiva para a região cacauzeira, engendrada ao longo do século XX, nos possibilita analisar a apropriação e acomodação dessa memória pelos intelectuais e políticos de Itabuna da década de 1960, com o fim de engendrar a construção da versão pioneira sergipana, que por sua vez explicaria as origens de Itabuna.

A análise da escrita memorialista da região cacauzeira como uma construção coletiva se dá nos termos de Maurice Halbwachs, para quem toda memória é coletiva, já que a memória individual é penetrada pela memória coletiva. Halbwachs salienta que a construção da memória é possível porque o indivíduo evoca palavras e ideias exteriores a ele, tomadas de empréstimo do seu ambiente³⁶. Em outras palavras, a memória de um indivíduo não é construída fora do tempo e do espaço; ao contrário disso, ela faz parte da memória do grupo social ao qual pertencemos.

Halbwachs observa que, o grupo nacional do qual faço parte vivenciou uma série de acontecimentos acerca dos quais digo que me lembro, mas que, conheci apenas através dos jornais ou do testemunho de quem os vivenciou diretamente, “quando os evoco, sou obrigado a me remeter inteiramente à memória dos outros, e esta não entra aqui para completar ou reforçar a minha, mas é a única fonte do que posso repetir sobre a questão”³⁷. Também a memória que julgamos individual com base em nossas próprias lembranças, tem como referência uma carga de informações cultural e social que as enquadra, por isso mesmo, é coletiva. Nas palavras de Halbwachs, “a lembrança é uma imagem introduzida em outras imagens, uma imagem genérica transportada ao passado”³⁸.

³⁵DANTAS, Robson Norberto. **Entre a arte, a história e a política: Itinerários e representações da “ficção brasileira” e da nação brasileira em Adonias Filho (1937-1976)**. Tese de doutorado. UNICAMP, Campinas: São Paulo, 2010, p.180-181.

³⁶ HALBWACHS, Maurice. Op., cit., p.72.

³⁷ Idem, ibidem.

³⁸ Idem, p.93.

Mary Ann Mahony observa que nas primeiras décadas do século XX, motivado por diversos fatores em nível nacional e internacional, houve o grande *boom* do cacau na região sul da Bahia, cujos principais expoentes foram as cidades de Ilhéus e Itabuna. Naquele momento, uma luta pela memória da região cacauzeira, que muito tinha a ver com as disputas políticas, começou a ser travada entre uma aristocracia advinda dos bem nascidos dos antigos senhores de engenho de Ilhéus e as famílias ricas de Salvador, que passavam a investir em cacau, de um lado; e, de outro, os “novos ricos”. Para Mahony, “os proprietários novos ricos [...] eram um grupo muito diferente [das famílias tradicionais de Ilhéus], dado que saíram das camadas baixas da sociedade”³⁹. Eram os imigrantes e migrantes pobres (nacionais e estrangeiros), descendentes de índios e de escravos, que enriqueceram com a lavoura do cacau.

Para Mahony, o grande problema era a recusa da elite tradicional de Ilhéus em aceitar, na mesma classe social, aqueles que a ela se igualavam apenas em termos de riqueza, os novos ricos. Para a elite ilheense, aqueles homens “no máximo, eram pouco mais do que uns lavradores caboclos ou mulatos e, na pior das hipóteses, ex-escravos arrogantes com dinheiro”⁴⁰. Os novos ricos, ao mesmo tempo em que se ressentiam pela maneira como eram vistos e tratados pela elite aristocrática, sentiam-se explorados por ela e orgulhavam-se de contribuir para a riqueza do Estado. Somados todos esses aspectos sociais e políticos, “os novos ricos” passaram a lutar num jogo político e de memória, pela construção de sua identidade como elite. Contudo, diferentemente dos bem nascidos, eles iriam evocar um passado de humildade e de trabalho pioneiro, que lhes conferia o lugar de elite do cacau. A dupla batalha pela busca de um lugar na política e de um lugar social na história da região estava presente nos discursos políticos de um desses novos ricos: Antônio Pessoa.

Os novos ricos, em início do século XX, ambicionavam sem sucesso, cargos de representação política na região, realidade que fazia emergir uma disputa política violenta entre pessoístas e adamistas, ambas as terminologias são utilizadas para designar os dois grupos rivais na política ilheense à época, representados por Antônio Pessoa e Domingos Adami Sá. No jornal *A Gazeta de Ilhéus*, de propriedade de Antônio Pessoa, ele deixava em evidência que os seus inimigos políticos eram Domingos Adami Sá, Ernesto Sá Bittencourt Câmara e seus aliados⁴¹. No cenário dessas disputas políticas, o principal recurso utilizado era

³⁹ MAHONY, Mary Ann. **Um passado para justificar o presente: memória coletiva, representação histórica e dominação política na região cacauzeira da Bahia**. Especiaria, v.10, n.18, julho-dezembro, 2007. p.746.

⁴⁰ Idem, p.748.

⁴¹ Idem, p.751.

a memória pioneira da região do cacau que estava sendo construída. Em seus discursos, Pessoa apresentava a si e a seus correligionários como homens que enriqueceram com o suor do próprio trabalho e fazia o contraponto com seus adversários, apontando-os como ex-senhores de escravos e aristocratas:

A estratégia de Pessoa era brilhante: identificava seus aliados – os novos ricos – com os trabalhadores, pequenos produtores e novos migrantes na região, e seus inimigos – os Adami – com os aristocratas e ex-senhores de escravos que dominaram os lugares onde eles nasceram⁴².

Os novos ricos, em 1911 conseguem, enfim, obter ascensão política na região. Como bem frisa Mahony, naquele ano, em vista do declínio político das elites tradicionais baianas, Antônio Pessoa conseguiu se eleger para a Assembléia Legislativa do Estado e, no ano subsequente, por intermédio do governador da Bahia J.J. Seabra, ele conseguiu também a Intendência de Ilhéus⁴³. Aquele momento marcou a era dos novos ricos no poder político da região. Pessoa manteve-se intendente de Ilhéus por muitos anos, sendo substituído por outro importante nome da política regional desse momento, o seu correligionário Misael da Silva Tavares. Vale lembrar, que àquela altura, Itabuna já se encontrava estabelecido como município independente de Ilhéus, cuja emancipação política se deu em 1910. O novo município era reduto dos pessoístas, tendo como representante dos novos ricos Firmino Alves (tido como fundador da cidade).

O lugar hegemônico na política regional não bastava para os novos ricos. Como Mahony observou, a batalha política regional não se dissociava da batalha pelo lugar dessa nova elite na história da região cacaueira. Em 1914, por encomenda de Antônio Pessoa, Borges de Barros escreveu *Memória sobre o município de Ilhéus*. O livro faz um panorama dos tempos coloniais. Contudo, o eixo central da narrativa é a “civilização do cacau” e seus personagens principais: os pioneiros que se enriqueceram com o trabalho na lavoura do cacau e tornaram-se prósperos, isto é, os novos ricos. Nas palavras de Mary Mahony: “Ao longo do livro, o progresso foi associado ao cacau e o cacau foi associado aos novos-ricos e seus ancestrais”⁴⁴.

Na década seguinte, a conjuntura regional impactada pelos acontecimentos internacionais, sobretudo econômicos, era outra. A crise econômica internacional, dos anos

⁴² MAHONY, Mary Ann. Op., cit., p.752.

⁴³ Idem, p.755.

⁴⁴ Idem, p.757.

1920, refletiu diretamente nos rumos da região sul da Bahia que, à época, era uma das principais exportadoras de cacau do mundo. Nesse processo, os abismos que separavam em batalhas violentas pessoístas e adamistas diminuem pelo interesse comum. Segundo Mahony, falou mais alto o interesse de classe diante da crise e as conseqüentes insatisfações dos trabalhadores rurais e grupos indígenas⁴⁵.

Dessa forma, na nova geração, já não se fazia presente o separatismo adamista-pessoísta; ao menos, não como nos primeiros tempos da ascensão do cacau na região. Na nova fase, estabelecia-se um pacto de solidariedade de classe entre eles, particularmente visível nas alianças matrimoniais gestadas na região. Um exemplo desse pacto foi a ascensão política de Eusínio Lavigne, que guardava ancestralidade de ambos os grupos. Era descendente da tradicional família Sá por um lado, e por outro, descendia de família imigrante, que chegou à região na segunda metade do século XIX. A aliança entre famílias tradicionais e os novos ricos culminou num programa de reforma relacionado ao cacau, que previa apaziguar as dificuldades socioeconômicas da região cacauzeira. O programa de Lavigne para a região cacauzeira:

prometia estabelecer a ordem legal na região; promover a educação e a saúde nas zonas rurais e urbanas; melhorar a infra-estrutura, a pesquisa sobre o cacau e os programas de extensão agrícola; fazer lobby em favor do cacau baiano em capitais estrangeiras; estabelecer uma bolsa de valores para o cacau com informações completas sobre as transações diárias no mercado estrangeiro; reformar o sistema de impostos; estabelecer cooperativas entre os produtores para negociar a compra e venda de cacau; e *incentivar* a industrialização do chocolate na própria região cacauzeira⁴⁶.

Antônio Pessoa, como já mencionado, durante sua atuação política como intendente de Ilhéus, incumbiu Borges de Barros de escrever uma história para a cidade. Na década de 1930, Eusínio Lavigne, quando intendente de Ilhéus e seguindo os passos de Antônio Pessoa, contratou João da Silva Campos “o mais importante historiador baiano da época, para escrever uma história de Ilhéus”⁴⁷. Naquele contexto, a história a ser narrada abrigaria não mais os desagrvos entre famílias tradicionais e novos ricos, mas uma história, na qual consensualmente esses grupos apareceriam como os responsáveis pela expansão do cacau no sul da Bahia. A obra de Campos dissolvia a relevância das rivalidades políticas e evidenciava a escolha de Lavigne: uma história do cacau com base na cooperação e trabalho de ambos os

⁴⁵ MAHONY, Mary Ann. Op., cit., p.761.

⁴⁶ Idem, p.762.

⁴⁷ Idem, p.764.

grupos. Como observa Mahony, o apelo à unidade se fazia importante em um contexto de crise econômica na região.

A crise econômica internacional da década de 1920 havia deixado, em 1930, os produtores de cacau quebrados ou muito endividados, e isso impactava diretamente na realidade dos trabalhadores rurais, que diante das dificuldades se mostravam insatisfeitos e começavam a se organizar contra os fazendeiros. Contudo, outro apelo estava incutido na nova narrativa histórica que o poder político da região se empenhava em construir. Tratava-se do papel de relevância dos “desbravadores” e produtores de cacau para a economia do Estado. O objetivo era legitimar junto aos governos estadual e federal a obtenção de socorro financeiro aos cacauicultores⁴⁸.

Na década de 1950, após a segunda-guerra, os cacauicultores do sul da Bahia enfrentaram outra crise do cacau. Naquele momento, a narrativa da história da região do cacau e a história da atuação pioneira novamente vêm à tona. Entretanto, diferentemente do perfil das obras anteriores, tal discurso perpassava textos técnicos, acadêmicos e oficiais de vários estudiosos envolvidos em pesquisas sobre a região cacauceira na década de 1950⁴⁹.

A economia cacauceira do sul da Bahia viveu movimentos cíclicos, ora crescimento de vulto, ora avassaladoras crises. Robson Dantas observa que da década de 1930 até o final da década de 1960, “o Sul da Bahia viveu entre o desânimo e a expectativa de reversão da crise econômica do cacau”⁵⁰. Corroborando Mahony, Dantas ressalta que o tema do desenvolvimento debatido no cenário nacional também estava presente, não somente nos estudos econômicos e sociais acerca da economia cacauceira, mas também na literatura que envolvia o sul da Bahia. Em seu estudo, Dantas se preocupa em analisar o tema do desenvolvimento regional sob a ótica adoniana, bem como dialoga com a obra amadiana nas suas reflexões acerca do tema.

O tema do desenvolvimento da região cacauceira foi explorado na literatura de Jorge Amado, sobretudo em *Terras do Sem Fim*, publicado em 1942; e *São Jorge dos Ilhéus*, publicado em 1944. Adonias Filho abordou o tema em *Os Servos da Morte*, de 1946; *Memórias de Lázaro*, publicado em 1952; *Corpo Vivo*, de 1962; *Léguas da Promissão*, de 1968; e *As Velhas*, este publicado em 1975. Jorge Amado retomou o tema em 1986 com *Tocaia Grande, a face obscura*⁵¹. Vale lembrar, que tanto Jorge Amado, quanto Adonias Filho

⁴⁸ MAHONY, Mary Ann. Op., cit., p.765.

⁴⁹ Idem, p.773.

⁵⁰ DANTAS, Robson Norberto. Op., cit., p.145.

⁵¹ Idem, p.146.

faziam parte das famílias dos “novos ricos”. Eles eram herdeiros dos denominados pioneiros da lavoura do cacau; e colocavam-se na discussão sobre o desenvolvimento regional de modo muito próximo do discurso, que cunhava a ideia do pioneirismo da região cacauzeira.

1.3 A elaboração da acomodação do mito pioneiro regional para a história de Itabuna pelos intelectuais da década de 1960

A narrativa de desenvolvimento da região sul da Bahia ligada ao cacau e à ideia dos pioneiros do cacau, engendrada desde as primeiras décadas do século XX por intelectuais e estudiosos, foi apropriada pelos intelectuais itabunenses na década de 1960. Eles por sua vez, elegeram os migrantes sergipanos como protagonistas na construção de uma memória coletiva oficial de Itabuna, que tinha como principal fim construir uma identidade sergipana para a cidade.

Na década de 1960, os itabunenses comemoravam o cinquentenário de emancipação política do município e no decorrer daquela década, foram publicadas três importantes obras da memória de Itabuna: *O Jequitibá da Taboca*, *Terras de Itabuna* e *Documentário Histórico Ilustrado de Itabuna*, respectivamente. Os festejos comemorativos avivam certo sentimento de pertencimento, motivado por símbolos e representações identitárias. Desse modo, a escrita memorialista de Itabuna atuou como geradora de uma identidade sergipana, que por sua vez seria atualizada na memória coletiva da cidade.

Denominamos a escrita memorialista de uma memória coletiva oficial de Itabuna. Isso significa dizer que o discurso produzido e organizado pelos grupos hegemônicos da cidade estão presentes nos textos acadêmicos, na literatura, nas comemorações cívicas locais, no hino cívico da cidade, nas palestras escolares no contexto do aniversário do município, no teatro, nas aulas de história regional. Enfim, a memória heróica sergipana, daqueles que trabalharam e venceram, foi construída através das práticas discursivas e de representação, engendrando uma identidade sergipana que não é apenas coletiva. Ela também assume caráter oficial e, é atualizada a cada ano pela evocação dos símbolos identitários nos espaços públicos e nos rituais oficiais. Levando-se em conta que “a memória é um elemento essencial do que se costuma chamar de identidade [...] é não somente uma conquista, é também um instrumento e um objeto de poder”⁵², entendemos que a narrativa sobre a história de Itabuna legitima o

⁵² LE GOFF, Jacques. **História e memória**. 5ª ed., Campinas: São Paulo, Editora da Unicamp, 2003, p.469-470.

poder social dos intelectuais e políticos da década de 1960. Eles se apresentam no lugar e papel social de herdeiros dos precursores do desenvolvimento e progresso de Itabuna. Iremos analisar mais adiante, neste capítulo, a discussão acerca da identidade como representação social.

Veremos no terceiro capítulo que, ao longo do século XIX, as relações entre colonos, escravos e índios eram muito próximas, como foi o caso do trabalho desenvolvido na estrada Ilhéus-Conquista por índios aldeados e escravos de fazendeiros locais. Contudo, na narrativa da memória de Itabuna não se faz nenhuma alusão à presença de escravos africanos ou afrodescendentes trabalhando ao lado dos migrantes pobres e, quanto aos índios, são mencionados de forma indireta e sem nenhuma participação no processo de colonização da região. Eles são mencionados, mas o são na medida em que o memorialista faz referência aos tempos de frei Ludovico⁵³, com a presença dos migrantes eles se tornaram obstáculos, foram empurrados para as matas e estavam fadados a desaparecer. Esse discurso perpassa todas as narrativas apresentadas. O inexorável desaparecimento do índio estava associado a incompatibilidade da sua presença à civilização que estava sendo plantada naquelas paragens. Além do mais, a mata, aos poucos desaparecia para dar lugar às inúmeras pequenas e médias roças, bem como as grandes fazendas de cacau. Ou seja, na perspectiva da escrita memorialista, o índio e a mata (de forma correlacionada) desapareceriam em nome do progresso da região.

O Jequitibá da Taboca de Oscar Ribeiro Gonçalves, publicado em 1960, carrega uma peculiaridade muito interessante para se pensar a construção da memória. A obra é elaborada com base nos relatos de Manoel Fogueira, um dos ditos pioneiros, que ainda era vivo à época da edição do livro. Nesse sentido, na construção do enredo de Gonçalves, temos a intermediação de dois narradores, a de Manoel Fogueira, que através do relato oral narra a história do marco zero, ou seja, das origens de Itabuna; e a intermediação de Oscar Ribeiro Gonçalves, que através da escrita, nos termos de Foucault, controla, seleciona, organiza e redistribui os acontecimentos e personagens para dar sentido ao seu enredo.

⁵³ Frei Ludovico de Livorno foi o primeiro frade capuchinho italiano designado como diretor do aldeamento São Pedro de Alcântara ou aldeamento de Ferradas, em início do século XIX. Ele atuou junto aos indígenas aldeados por três décadas e se configurou como um personagem fundamental acerca dos direcionamentos do trabalho indígena na região sul da Bahia. Além das relações estabelecidas com o governo provincial, ele mantinha uma estreita ligação entre os particulares da região, o que lhe denotava grande prestígio político e social. Ele caracterizou-se ao longo de sua atuação na região, como um grande administrador do trabalho dos homens e mulheres aldeados, atuou não apenas junto aos índios de Ferradas, mas em grande parte da região sul da Bahia. Ver os capítulos II e III.

Na obra em questão, a narrativa da memória passa por dois filtros acerca da realidade que se deseja representar. O primeiro está presente no relato oral do primeiro narrador: Manoel Fogueira e o segundo filtro, é apresentado na construção discursiva que se intenciona narrar na escrita da memória, empreendida por Ribeiro Gonçalves: “A documentação fornecida para que o presente volume se transformasse em realidade, é obra de um sincero pioneiro, o Sr. Manoel Bonfim Fogueira, dono da maior tradição oral que se possa imaginar, acerca do município e da cidade de Itabuna”⁵⁴. Essas são as palavras iniciais do prefaciador de *O Jequitibá da Taboca*, Plínio de Almeida, que era membro da Academia de Letras de Ilhéus. Plínio de Almeida segue ressaltando que:

O Sr. Oscar Ribeiro, recolhendo os informes fornecidos pelo Sr. Manoel Bonfim Fogueira, não pretendeu fazer obra acadêmica, ou romanesca, ou crônica onde apenas palpitam as palavras cantadas de uma poesia sem bases reais. [...] O material fornecido pelo Sr. Fogueira, é do tipo que se pode batizar de ‘primeira água’, isto é, material muito bom pela fidelidade, pela verdade buscada e encontrada⁵⁵.

Para o prefaciador e também para o autor do livro, a narrativa com base nos relatos de Fogueira dava ao seu enredo o caráter de verdade. Não era um trabalho de história, que envolvia a interpretação do passado nem tampouco romance ou crônica com base na imaginação. A obra trazia, em si, o próprio acontecimento, através do relato de quem o viveu e dava testemunho da realidade vivida. Nessa perspectiva, acerca do caráter que envolve a história e a memória, o de representação do passado, Pesavento, evocando Paul Ricoeur lembra que “à História, estaria negada a pequena alegria do reconhecimento preservado à Memória. Aquele que evoca, chega à identificação da lembrança com o acontecido, objeto da rememoração: foi ele, foi lá, foi então, foi assim!”⁵⁶

O primeiro capítulo de *O Jequitibá da Taboca* é dedicado a situar o leitor acerca das origens da cidade, para em seguida dar conta da realidade de progresso a que estaria destinada Itabuna, como herança da coragem dos seus pioneiros: os primeiros sergipanos ali chegados. São considerados como os primeiros sergipanos desembarcados em Ilhéus e fixados na região próxima à Ferradas: Felix Severino de Oliveira ou Felix Severino do Amor Divino e Manoel

⁵⁴ GONÇALVES, Oscar Ribeiro. *O jequitibá da Taboca*. Itabuna: Oficinas gráficas da imprensa da Bahia, 1960, p.15.

⁵⁵ Idem, p.16.

⁵⁶ PESAVENTO, Sandra Jatahy. Op., cit., p.55.

Constantino, segundo Ribeiro Gonçalves, emigrados da Chapada dos Indios, Estado de Sergipe. O lugar onde teriam escolhido se estabelecer ficava às margens do Rio Cachoeira e a ele teriam dado o nome de Marimbeta e em seguida o batizariam de Tabocas. Assim, Gonçalves relata a primeira cena da chegada dos sergipanos à região:

Sozinhos, neste dito lugar ermo, como teriam eles contemplado aquele cenário? A mata, os caboclos e as feras eram seus únicos vizinhos, mas além outeiros hirsutos, reduzindo-lhes o horizonte, mais ao lado, corre o rio Cachoeira no meio do qual se divisavam ilhas com matas incultas, árvores cujas copas se entrelaçavam numa selvaticidade rude; um céu pincelado de nuvens escuras quase sempre a chover. No deslumbramento desse espetáculo irradiava a luz solar como a flor da esperança na vibração da mocidade. Pois bem: nesse ambiente solitário habitava Felix Severino do Amor Divino e seu companheiro, o crioulo Manoel Constantino.⁵⁷

Gonçalves menciona como parte de um único universo, a presença conjunta da mata, dos caboclos e das feras. Esse é o contexto, em sua narrativa, do primeiro contato dos migrantes sergipanos com a região. O que isso pode significar? O termo “caboclo” apresentado na obra não parece aludir à mestiçagem luso-tupi⁵⁸, pois, tal como empregado por Gonçalves, o caboclo está em um cenário selvagem e sugere muito mais o “índio selvagem”, o botocudo, tão presente naquela realidade regional, do que o mestiço. O caboclo aparece, portanto, representando o atraso e mais um obstáculo a ser vencido.

A ideia transmitida pela narrativa é a de lugar inculto, quase desabitado por gente, já que os índios são descritos ao lado da mata e das feras, portanto, uma extensão do mundo natural. A narrativa de Gonçalves faz emergir o discurso de que o índio das origens de Itabuna era “o outro”, que não fazia parte da história daquela parte do sul da Bahia. Mas, vale ressaltar, que àquela altura, o ano de 1844, descrito por Gonçalves como a data de chegada daqueles migrantes, a região era imensamente habitada. Ali viviam os grupos indígenas não aldeados, os aldeados, dentre eles, os de Ferradas, e ainda outros migrantes e estrangeiros que aos poucos já vinham habitando a região e, tinham relações estreitas com os aldeamentos. O próprio Gonçalves reconhece que muitas das fazendas de cacau, construídas pelos novos habitantes e depois por outros conterrâneos, por ele relacionadas, já existiam anteriormente à

⁵⁷ GONÇALVES, Oscar Ribeiro, Op., cit., p.29.

⁵⁸ MONTEIRO, John Manuel. **Tupis, Tapuias e Historiadores: Estudos de História Indígena e do Indigenismo**. Tese de livre docência. Campinas: Unicamp, 2001, p.172.

Tabocas⁵⁹. Contudo, era a história dos heróis sergipanos que deveria ser escrita e lembrada pela memória coletiva de Itabuna.

Em 2011, *O Jequitibá da Taboca* foi revisado, ampliado, reeditado e publicado pela Editus, editora da Universidade Estadual de Santa Cruz (UESC), na ocasião do centenário de Itabuna, por Janete Ruiz de Macedo e João Cordeiro de Andrade, ambos, integrantes do Centro de Documentação e Memória (CEDOC) da UESC. A professora Janete Macedo é uma importante pesquisadora e incentivadora da criação e manutenção dos arquivos municipais no sul da Bahia, trabalho realizado junto ao CEDOC. Ela explicita que o interesse em reeditar o raro livro *O Jequitibá da Taboca* se deu por dois objetivos: primeiro, atualizar as memórias de Manoel Fogueira para que todos, em especial os itabunenses, pudessem acessá-la; segundo, para tornar o livro disponível aos historiadores regionais, já que o considera uma fonte importante de estudo.⁶⁰

Não obstante, a importância da reedição de *O Jequitibá da Taboca*, pois, concordamos com Macedo acerca da relevância dessa obra para os estudos sobre a memória e a história regional. Entendemos que a reedição do livro traz, em si, certo caráter de atualização da memória coletiva, com base na identidade sergipana, no momento de comemoração ao centenário de Itabuna. A reedição dessa obra apresenta aos habitantes de Itabuna “um quadro de si mesma que certamente se desenrola no tempo, já que se trata de seu passado, mas de tal maneira que ele sempre se reconheça nessas imagens sucessivas”.⁶¹ Macedo conclui o texto de introdução ao livro da seguinte maneira:

[...] espera-se que todos, em especial os itabunenses, jovens ou idosos, natos ou moradores, estudantes ou intelectuais, historiadores ou memorialistas, possam se apossar dessas memórias, e que haja a ambição de fidelidade ao passado, ameaçada quando as ideologias se intercalam entre a reivindicação de identidade e as expressões públicas da memória coletiva⁶².

Apesar de entendermos que a reedição de *O Jequitibá da Taboca*, de certa forma, reforça a atualização do mito pioneiro de Itabuna celebramos a realização desse importante trabalho com entusiasmo, sobretudo porque o maior contato com a obra nos oportuniza estabelecer o diálogo entre a narrativa da memória e outros relatos documentais, por

⁵⁹ GONÇALVES, Oscar Ribeiro, Op., cit., p.28.

⁶⁰ FOGUEIRA, Manoel Bonfim; GONÇALVES, Oscar Ribeiro. **Ensaio histórico de Itabuna: O Jequitibá da Taboca, 1949-1960**. 2ª ed. Ilhéus: Editus, 2011, p.27.

⁶¹ HALBWACHS, Maurice. Op., cit., p.109.

⁶² FOGUEIRA, Manoel Bonfim; GONÇALVES, Oscar Ribeiro. Op., cit., p.29.

consequente, apontar a agência de outros sujeitos na narrativa da trajetória histórica de Itabuna; de modo particular, os índios de Ferradas, que foram invisibilizados na narrativa memorialista de 1960, objeto de estudo do trabalho em questão. Nesse sentido, ressaltamos, portanto, que as “ideologias” postas como “ameaças” à integridade do passado são muitas vezes reivindicações de outras identidades que desejam o alargamento da memória coletiva oficial de Itabuna.

Também é de 1960 a publicação de *Terras de Itabuna*, do jornalista Carlos Pereira Filho. A matéria publicada no *Diário de Itabuna* explicita o tom positivo, com o qual a obra de Pereira Filho foi recebida entre os jornalistas, os demais representantes do poder político e econômico da lavoura do cacau, de quem Pereira Filho era denominado de procurador:

[...] vimos cumprimentá-lo, hoje [...] em nosso nome [...] como ainda em nome da lavoura cacauzeira, de quem se constitui um dos mais ardorosos advogados, não perdendo tempo, não tendo cansaços, toda vez que há necessidade de uma ação urgente, enérgica, como procurador das associações que representam os interesses da lavoura cacauzeira⁶³.

Em seu livro, Pereira Filho pontua o papel progressista da formação de Itabuna que, segundo ele, era consonante à própria trajetória de construção do Brasil. O autor faz um panorama da economia brasileira, que, em sua perspectiva, correspondia ao ciclo do açúcar, do ouro, do café e do cacau. Segundo Pereira Filho, naquela década (1960), ainda se vivia o tempo do café, do cacau e do gado, mas a economia de Itabuna, assim como a do Brasil, caminhava de forma acelerada para a industrialização⁶⁴. Podemos refletir sobre dois aspectos da escrita de Pereira Filho: primeiro, não é demais lembrar que, na década de 1960, a região tentava se erguer de mais uma crise econômica do cacau. O momento parecia oportuno para lembrar o papel dos antepassados, considerados os responsáveis pelo emergir grandioso de Itabuna. Mas, ao salientar o papel da indústria como propulsora da economia regional, intrinsecamente, está presente no discurso a ideia de novo caminho disponível para o progresso da região para além da economia cacauzeira. A obra de Pereira Filho apresenta uma saída para a crise vivida pelas elites de Itabuna, que deveriam pensar na industrialização regional para minimizar os efeitos da crise do cacau.

⁶³ CEDOC; *Diário de Itabuna*, 14 de maio de 1960, Ano III, n.º 698, p.01.

⁶⁴ PEREIRA FILHO, Carlos. *Terras de Itabuna*. Rio de Janeiro: Elos, 1960, p.13-14.

O segundo aspecto, diz respeito à relação pioneirismo e progresso estabelecida pelo autor, na referida obra, e à evocação da figura do bandeirante paulista, associando-a ao do pioneiro itabunense. Nas palavras de Pereira Filho:

[...] o que é Itabuna, representada pela sua força social, econômica e política, todos sabem e todos conhecem pela posição que ocupa na colocação dos municípios brasileiros. Aos itabunenses poderíamos aplicar aqueles magníficos versos de Olavo Bilac, endereçados ao desbravador bandeirante: “cada passada tua era um caminho aberto, cada pouso mudado, uma nova conquista, teu pé, como de um deus, fecundava o deserto”⁶⁵.

Em estudo sobre a criação de uma ideia sobre os pioneiros da região cacauífera do sul da Bahia, com base na figura dos novos ricos de Ilhéus, que, por sua vez, estabeleciam um contraponto com a aristocracia escravista açucareira, Mary Mahony ressalta que “a ênfase sobre desbravadores e produtores progressistas fez com que os cacauicultores e seus ancestrais parecessem mais com os heroicos bandeirantes e produtores progressistas de São Paulo do que com os abatidos aristocratas da indústria açucareira da Bahia”⁶⁶. Nesse sentido, entendemos que assim como os intelectuais da região estavam envolvidos em escrever uma história para Ilhéus nas décadas de 1920 e 1930, com base na figura dos progressistas novos ricos, também em Itabuna na década de 1960, a elite política e intelectual empreendia esforços na escrituração de uma narrativa do pioneirismo progressista sergipano, no intuito de construir uma história de progresso para a cidade de Itabuna. Pereira Filho conclui, contudo: “Itabuna deve seu progresso e sua prosperidade aos seus próprios desbravadores”⁶⁷.

No rol dos “desbravadores” de Itabuna, homens dignos de comparação com os paulistas, Pereira Filho ressalta as figuras de Firmino Alves, Militão Oliveira, Henrique Alves e Gileno Amado, como “homens que descobriram e ajudaram a construir o município”. Por conseguinte, todo itabunense deveria conhecê-los⁶⁸. Os nomes citados por Pereira Filho representam os novos ricos em Itabuna. Eram em sua maioria, correligionários de Antônio Pessoa e Misael Tavares, coronéis do cacau, que norteavam a política e a economia de Itabuna, em início do século XX, de quem descendia a elite política e intelectual da década de 1960, preocupada em escrever a história da cidade.

⁶⁵ PEREIRA FILHO, Carlos. Op., cit., p.14.

⁶⁶ MAHONY, Mary Ann. Op., cit., p.765.

⁶⁷ PEREIRA FILHO, Carlos. Op., cit., p.16.

⁶⁸ Idem, p.20.

Anteriormente à *Terras de Itabuna*, Pereira Filho escreveu *Ilhéus, terra do cacau*, analisado por Mary Mahony. Nota-se entre essas obras uma diferença significativa: de acordo com Mahony, na narrativa histórica de Ilhéus, o jornalista Carlos Pereira Filho é um opositor à ideia posta pela narrativa tradicional vigente à época, que contava a história da lavoura cacauzeira ligada ao trabalho dos pioneiros, ocultando, em contrapartida a utilização da mão de obra escrava. Em *Ilhéus, terra do cacau*, afirmou que, a lavoura cacauzeira teria nascido ao lado dos engenhos de açúcar⁶⁹ da comarca, fazendo menção à presença do trabalho escravo na implantação de ambas as lavouras. Já em *Terras de Itabuna*, o autor reverencia o papel dos sergipanos como os precursores de uma cidade notável, representante do progresso no Estado da Bahia. Dessa forma, entendemos que o discurso narrativo de *Terras de Itabuna* representa um esforço da escrita da memória itabunense separada e diferente do passado de Ilhéus que, segundo Pereira Filho, teria edificado seus cacauais nas práticas arcaicas da antiga aristocracia. Nessa perspectiva, diferentemente de Ilhéus, onde o autor conciliou a história dos pioneiros do cacau com a história da aristocracia escravocrata, Itabuna teria nascido tão somente, pelo suor e trabalho dos seus pioneiros, os sergipanos.

Em *Documentário Histórico Ilustrado de Itabuna*, de 1968, José Dantas de Andrade, escreve de forma épica, afirmando que “Itabuna foi uma índia, que Félix Severino encontrou no mato e entregou a seu sobrinho José Firmino Alves, o qual lhe soube dar boa criação, educação, instrução e beleza”⁷⁰. A referida citação parece ser um exemplo pertinente do caráter progressista, que envolvia a narrativa da memória de Itabuna. Novamente a narrativa da memória faz alusão à presença indígena nas origens de Itabuna, mas o faz de forma efêmera e transitória. Pois, a índia que era Itabuna, encontrada por Félix Severino de Oliveira, o sergipano, deixaria o estado selvagem para aderir “os modos da sociedade” por intermédio do seu fundador, Firmino Alves, também sergipano.

De acordo com os registros memorialistas, após a chegada e estabelecimento de Félix Severino do Amor Divino à região, ele aos poucos levou seus familiares para lá também, dentre os quais, o sobrinho José Firmino Alves, que por sua vez se tornou uma das principais figuras políticas da região, aclamado como fundador de Itabuna. Firmino Alves representa, na memória coletiva oficial de Itabuna, o ícone do legado pioneiro da cidade. A identidade sergipana que se desejava criar estava ligada à figura de empreendedorismo e trabalho de

⁶⁹ MAHONY, Mary Ann. Op., cit., p.778.

⁷⁰ ANDRADE, José Dantas de. **Documentário Histórico Ilustrado de Itabuna**. Itabuna: Gráfica Editora Itabuna, 1968, p.18.

Firmino Alves; dessa forma, estava sendo forjada uma identidade positiva, com a qual os itabunenses deveriam sentir-se pertencentes, em meio aos desânimos e expectativas de restabelecimento da economia regional.

José Firmino Alves de Souza Freire, neto de Firmino Alves, também se fez presente no processo da escrita da história de Itabuna, durante as comemorações do seu cinquentenário. Seu discurso evoca as comemorações em homenagem ao centenário de nascimento de Firmino Alves, no contexto do cinquentenário de Itabuna, de forma que a história de Itabuna e a dele, seu fundador, se inter cruzam na memória da cidade. Segundo Freire, “ao completar 100 anos de seu nascimento [...], as autoridades e o povo de Itabuna, em colaboração com as autoridades dos Estados da Bahia e Sergipe e de vários municípios, lhe prestaram significativa homenagem, através de festas jamais assistidas nesta cidade”⁷¹. Portanto, na década anterior ao cinquentenário de Itabuna, empreenderam-se esforços do governo municipal, bem como dos municípios vizinhos, também do governo dos Estados da Bahia e Sergipe, para os festejos do centenário de Firmino Alves. Ou seja, a história de Itabuna estava associada à própria história dos seus ancestrais pioneiros, história na qual a identidade sergipana se fazia legítima.

Na perspectiva de Sandra Pesavento, “a identidade é uma construção simbólica de sentido, que organiza um sistema compreensivo a partir da ideia de pertencimento. A identidade é uma construção imaginária que produz a coesão social”⁷². Portanto, a identidade sergipana é engendrada na década de 1960 através de um jogo simbólico e de representação, no qual os sergipanos são evocados, em detrimento de outros tantos atores presentes na história da origem da cidade, que por sua vez, foram invisibilizados pela narrativa da memória. O poder de tal construção simbólica reside no fato de que ela mantém uma memória coletiva coesa. Ainda que, haja espaço para outras memórias coletivas na sociedade itabunense, é importante notar que existe uma memória coletiva oficial, cultuada pela prefeitura, por exemplo, que legitima o pioneirismo e a centralidade dos sergipanos.

A memória coletiva estava sendo sistematizada através da escrita narrativa de memórias, mas sua construção se dava também por meio de outros recursos discursivos, como era o caso do jornal *Diário de Itabuna*, no qual circulava um ponto de vista associado aos interesses da elite política e intelectual da região, como já demonstramos no início do texto. Uma matéria de página inteira do jornal, no mês do aniversário da cidade, sintetiza na figura

⁷¹ FREIRE, José Alves de Souza. **Firmino Alves: Fundador de Itabuna**. Itabuna: Edições ITAGRAF, 1963, p.22.

⁷² PESAVENTO, Sandra Jatahy. Op., cit., p.89.

de Firmino Alves a relação entre o pioneiro e a cidade do progresso, bem como, mais uma vez, imbrica a história da origem à memória sergipana:

A propósito das festas do cinquentenário de Itabuna, destas colunas lembramos de uma feita à Comissão dos festejos a necessidade de um convite oficial ao Governo e ao poder Legislativo Sergipano. Nos reportamos ao brilho dado as festas do centenário do nascimento de Firmino Alves, fundador da cidade, quando Sergipe mandou uma embaixada composta de deputados e jornalistas. Com ela veio também a bandeira sergipana pertencente ao Instituto Histórico de Aracajú, a qual, por solicitação de Itabuna foi concedida para as festividades por gentileza de seu Presidente e fez aqui parte no desfile, carregada por elementos representativos da colônia sergipana. Não é demais pois, lembrarmos mais uma vez a conveniência do convite, porque nessa festa Sergipe tem o seu quinhão muito importante. O sergipano foi um desbravador deste grande Município que é hoje Itabuna, orgulho da Bahia. Participou das lutas e canseiras, sem o que não estaríamos hoje, orgulhosos e satisfeitos comemorando uma data que nos é rara [...], com o exemplo dado pela bravura e destemor dos pioneiros que vieram do Estado vizinho trabalhar para nossa grandeza⁷³.

Na matéria citada, o colunista remete os festejos do cinquentenário da cidade de Itabuna aos festejos do centenário de nascimento de Firmino Alves, ocorrido em 1953. Ressalta a presença oficial do Estado de Sergipe nos festejos daquela ocasião e evidencia a necessidade de remeter ao governo sergipano um convite oficial, para que Sergipe participasse do cinquentenário de Itabuna, pois, a atuação sergipana era o próprio referente da história da cidade, ou seja, a segunda não poderia ser compreendida sem a primeira. Portanto, era na consolidação da identidade pioneira e sua trajetória histórica que residia à eficácia da memória coletiva da cidade, haja vista que “a batalha pelo controle político da região sempre esteve intimamente ligada à luta pelo controle da história”⁷⁴.

Desde a década de 1930, os trabalhadores rurais se mostravam insatisfeitos e, os ânimos se exaltavam tanto no campo quanto na cidade, em virtude das dificuldades econômicas e demandas sociais não atendidas. Depois de sucessivas crises externas e internas pelas quais passou a economia regional baseada na monocultura do cacau, se estabeleceu um alto índice de desemprego na região sul da Bahia. Naquele contexto, os trabalhadores voltaram a se organizar sindicalmente, sob a liderança do Partido Comunista Brasileiro (PCB). Em 1957, o Ministério do Trabalho brasileiro reconheceu oficialmente a União dos

⁷³ CEDOC; **Diário de Itabuna**, Sexta-feira, 1º de julho de 1960, Ano III, n.º 730, s/p.

⁷⁴ MAHONY, Mary Ann. Op., cit., p.739.

Trabalhadores Rurais de Itabuna e Ilhéus, vale observar, que aquela era a única organização rural da Bahia a receber tal reconhecimento⁷⁵. Como desdobramento desses acontecimentos, no início da década de 1960, as ligas camponesas estavam ativamente reivindicando uma reforma agrária radical⁷⁶.

Foi no bojo das dificuldades econômicas e sociais na qual estava imersa a região cacauera que a elite política e intelectual de Itabuna, seguindo os passos de uma memória que já vinha sendo engendrada desde a década de 1920, pela elite nova rica de Ilhéus, também se ocupou em escrever a história dos que trabalharam e venceram, dos quais eles herdaram as suas riquezas. No contexto de insatisfação dos trabalhadores rurais era pertinente contar a história de origem pela perspectiva do homem simples da roça, migrante pobre, que de forma destemida derrubou a mata, plantou o cacau, trabalhou muito e venceu. Nas palavras de Pereira Filho:

Por muitos anos esses homens trabalharam anonimamente, humildemente, bravamente, derrubando matas, fazendo roças, plantando cacau, acumulando riquezas. Verdadeiros heróis das selvas, isolados do mundo, da civilização, adoeciam e morriam sem remédio, sem conforto, sem assistência [...], a riqueza daquela terra [...], se havia construído, com sacrifício, com martírio de uma geração, com trabalho audacioso⁷⁷.

Contudo, a escolha de escrever a narrativa histórica de Itabuna, pelo viés do pioneirismo sergipano, demandava invisibilizar outros atores daquele processo. Nessa empreitada, os índios aldeados de Ferradas, que atuaram indireta e diretamente na lavoura do cacau, possibilitaram o acesso de colonos à região, bem como empregaram a sua mão de obra nas roças de cacau, durante o século XIX, foram propositalmente invisibilizados na história que se desejava criar. Nesse sentido, vale citar Pesavento, pois, ela observa que na construção da memória o esquecer está tão presente quanto o lembrar⁷⁸. Também Paul Ricoeur frisa que “o esquecimento pode estar tão estreitamente confundido com a memória, que pode ser considerado como uma de suas condições”⁷⁹.

⁷⁵ MAHONY, Mary Ann. Op., cit., p.774.

⁷⁶ Idem, ibidem.

⁷⁷ PEREIRA FILHO, Carlos. Op., cit., p.30-31.

⁷⁸ PESAVENTO, Sandra Jatahy. Op., cit., p.95.

⁷⁹ RICOEUR, Paul. **A memória, a história, o esquecimento**. Campinas, São Paulo: Editora da Unicamp, 2007, p.435.

1.4 O jogo de lembrar e esquecer: o afastamento de Ferradas na escrita da memória de Itabuna

Paul Ricoeur, em *A memória, a história, o esquecimento*, tece algumas importantes observações acerca da relação entre memória e esquecimento, que são norteadoras para as reflexões propostas neste tópico do capítulo. Desse modo, elencaremos algumas de suas contribuições a partir de duas categorias de memória que ele denomina de: “memória impedida” e “memória manipulada”.

Paul Ricoeur trabalha com a categoria de “memória impedida” para tratar do esquecimento da memória. Para tanto, ele estabelece um diálogo direto com a psicanálise. Ele ressalta a tese freudiana de que “o paciente repete ao invés de se lembrar. Ao invés de: a repetição vale esquecimento”⁸⁰. Segundo Ricoeur, a primeira lição dada pelos psicanalistas é a de que “o trauma permanece mesmo quando inacessível, indisponível. No seu lugar surgem fenômenos de substituição, sintomas, que mascaram o retorno do recaiado de modos diversos”⁸¹.

Para Ricoeur, “o esquecimento de impressões e de acontecimentos vivenciados [...] e o esquecimento de projetos que equivale à omissão, à negligência seletiva, revelam um lado ardiloso do inconsciente colocado em postura defensiva”;⁸² ele ressalta que as manifestações individuais e coletivas do esquecimento, estão misturadas de forma inextricável⁸³ e pontua que é na memória coletiva que o esquecimento produz os efeitos mais nocivos. Nas palavras do autor: “esquecimento, lembranças encobridoras, atos falhos assumem, na memória coletiva, proporções gigantescas, que apenas a história e mais precisamente, a história da memória é capaz de trazer à luz”⁸⁴.

A segunda categoria da memória trabalhada por Ricoeur é a da “memória manipulada”. Segundo ele, a manipulação da memória se dá por via ideológica, pela mediação da narrativa⁸⁵. O autor ressalta que é impossível lembrar tudo, assim como, é impossível narrar tudo. Aqui, esquecimento e narrativa da memória caminham juntos. E em se tratando da ideologização da memória, Ricoeur frisa ser ela possibilitada pela variação do trabalho da configuração narrativa, ou seja, pelo modo como o narrador irá compor ou delinear a sua narrativa, pois, “pode-se sempre narrar de outro modo, suprimindo, deslocando

⁸⁰ RICOEUR, Paul. Op., cit., p.452.

⁸¹ Idem, p.453.

⁸² Idem, p.454.

⁸³ Idem, p.451.

⁸⁴ Idem, p.455.

⁸⁵ Idem, ibidem.

ênfases, refigurando diferentemente os protagonistas da ação assim como os contornos dela”⁸⁶. É nesse jogo do esquecimento da memória que tentaremos identificar os meandros da invisibilização dos índios de Ferradas. À medida que se opera na narrativa o afastamento, o silenciamento do núcleo indígena (Ferradas) da história a ser construída, os índios, sucessivamente, são afastados da história junto com a aldeia.

A construção da memória pioneira de Ilhéus, estudada por Mahony, tinha por finalidade esconder o passado escravocrata e negar a atuação da mão de obra escrava na lavoura do cacau. A escrita da memória de Itabuna, embora estivesse em sintonia com os aspectos mais gerais da escrita da memória regional, guardava uma peculiaridade. Diferentemente da Ilhéus quatrocentona, na narrativa memorialista da década de 1960, a jovem Itabuna se sentia livre do fardo de um passado escravocrata, muito embora, a sua lavoura de cacau também tenha sido construída com braços escravos e mão de obra compulsória indígena, como veremos mais adiante desta dissertação.

A particularidade presente na narrativa de Itabuna com relação à narrativa de Ilhéus residia no esforço empreendido pela obra memorialista itabunense, em construir uma ideia da ausência indígena no delineamento da história de origem de Itabuna. Para Sandra Pesavento, “as identidades podem dar conta dos múltiplos recortes sociais, sendo étnicas, raciais, religiosas, etárias, de gênero, de posição social, de classe ou de renda, ou ainda profissionais”⁸⁷. A narrativa memorialista de Itabuna se pautou, dentre outros, num recorte prioritariamente de posição social, tendo em vista que as narrativas apresentadas estão voltadas a estabelecer o lugar social dos sergipanos e seus descendentes na história de Itabuna e, em consequência disso, a escrita da memória está marcada por um viés de exclusão étnica, pois, para que a identidade sergipana fosse construída era necessário que os índios fossem invisibilizados. O processo de invisibilização indígena seria engendrado no jogo do esquecimento da memória, presente especialmente, na narrativa memorialista da década de 1960. Lembrando as reflexões de Ricoeur, podemos inferir que a narrativa memorialista de Itabuna, através da manipulação da memória, suprime os índios da narrativa histórica da cidade, enfatiza a presença e atuação pioneira, para assim, dar os contornos desejados pela história que se quer narrar. Também Sandra Pesavento observa, que na construção da memória, “as pessoas são ensinadas a lembrar e esquecer, fazendo com que determinados acontecimentos não sejam considerados importantes ou mesmo que não tenham

⁸⁶ RICOEUR, Paul. Op., cit., p. 455.

⁸⁷ PESAVENTO, Sandra Jatahy. Op., cit., p.91.

acontecido”⁸⁸, Nesse jogo de lembrar e esquecer, o objetivo é a construção de uma memória coletiva coesa, que, por sua vez, legitime a identidade sergipana de Itabuna como sendo a memória oficial da cidade.

A elite de Itabuna era em grande parte descendente de negros e índios, como era o caso de Firmino Alves: um “pardo de Sergipe, que se estabeleceu na região em meados do século XIX e se casou com uma mulher de ascendência indígena”⁸⁹. Contudo, construiu uma memória da qual eles são excluídos, fazendo emergir apenas o passado sergipano. Foi construído para Itabuna um histórico étnico de negação da presença indígena. Eles estavam lá, num passado remoto, desaparecem à medida que entram em cena os sergipanos. A narrativa da memória de Itabuna, de 1960, estava toda ela norteadada por um discurso progressista, que colocava Itabuna num patamar elevado na composição dos municípios da Bahia. Essa narrativa, em contrapartida, engendrava a ideia da presença indígena em Ferradas em um passado distante, porque naquele contexto, o da década de 1960, a imagem que se desejava criar para a origem da cidade, de civilização e progresso, não comportava o reconhecimento da presença indígena em suas origens, pois, os índios representavam a ausência de civilização e obstáculo ao progresso da região. Esses são os argumentos que tentaremos tecer a partir daqui, acerca do afastamento de Ferradas e dos índios, da memória coletiva oficial de Itabuna.

A leitura feita sobre as populações indígenas do sul da Bahia na escrita memorialista era extremamente pejorativa. Os índios eram descritos como os selvagens que percebendo a inutilidade de suas flechas diante das armas de fogo dos colonizadores, se aprofundavam nas matas. É dessa maneira, por exemplo, que José Dantas de Andrade narra a situação do contato entre índios e não índios naquela parte do sul da Bahia. Ele assevera, que nos encontros “entre índios e desbravadores, a vitória ficava sempre com os segundos, obrigando a que os silvícolas, compreendendo a inutilidade de suas flechas contra as espingardas, bacamartes e mosquetões fossem se aprofundando cada vez mais nas matas cedendo terreno ao avanço dos brancos”⁹⁰.

Assim como na escrita da memória, também na literatura regional encontramos a descrição pejorativa com relação às populações indígenas do sul da Bahia. Nessa perspectiva, dentre outras obras, se destacava *Corpo Vivo*, de Adonias Filho, publicado naquele mesmo

⁸⁸ PESAVENTO, Sandra Jatahy. Op., cit., p.96.

⁸⁹ MAHONY, Mary Ann. Op., cit., p.746.

⁹⁰ ANDRADE, José Dantas de. Op., cit., p.21.

momento, década de 1960. Adonias Filho era um importante romancista da região e certamente tinha os intelectuais de Itabuna como seus leitores.

Corpo Vivo, de 1962, trata da violência e expropriação das terras dos pequenos agricultores por parte dos grandes produtores de cacau. O enredo trata da vingança de Cajango, um mestiço que após o assassinato da família é criado pelo tio índio, Inurí, “que lhe incutiu o ódio e a vingança e o transformou num animal selvagem, impedindo que ele se tornasse homem”⁹¹. Na perspectiva de Adonias Filho, Inurí, o índio representante das populações indígenas do sul da Bahia, era caracterizado como fera, cuja estratégia de reação aos colonizadores era a vingança. A personagem denota o caráter negativo empregado pelo autor acerca dos índios habitantes da região. Era dessa ideia que compartilhavam os memorialistas, que se envolveram em escrever a história de Itabuna, naquela mesma ocasião.

Como já acompanhamos neste capítulo, a memória da fundação de Itabuna, calcada na imagem do pioneiro sergipano, foi construída a partir do núcleo de imigrantes denominado de Marimbeta e posteriormente renomeado de Tabocas, supostamente instalado próximo à Ferradas. Segundo a escrita memorialista, Tabocas surge, apenas, em meados do século XIX, com a chegada dos migrantes sergipanos. Contudo, tudo leva a crer que o núcleo era também denominado como Cachoeira de Itabuna, e trataremos disso de modo mais aprofundado no capítulo II. O importante, nesse momento, é pontuar que para construir a ideia progressista acerca da atuação dos sergipanos de Tabocas, a narrativa memorialista criou um distanciamento entre Tabocas e Ferradas na memória coletiva oficial de Itabuna. Pois, Ferradas representava a presença e atuação indígena na história da cidade, e isso era uma parte da história que se desejava esquecer, pois, esse era para a escrita memorialista, um aspecto negativo do passado de Itabuna.

Em *Terras de Itabuna*, Pereira Filho observa que “em cinquenta anos o que realizou o povo itabunense impressiona e maravilha [...]. Cidade que tem uma elite intelectual, que tem bons jornais, estações de rádios, bons colégios”⁹², ou seja, era a cidade pródiga e civilizada, na qual não cabia a primitiva Ferradas, lugar de índios. Pereira Filho ressalta, que “muito distante está à época em que, em Ferradas, Frei Ludovico de Liorne prestava socorro a alguns índios desamparados”⁹³. Na sua narrativa de decadência de Ferradas ele continua:

⁹¹ DANTAS, Robson Norberto. Op., cit., p.149.

⁹² PEREIRA FILHO, Carlos. Op., cit., p.15

⁹³ Idem, ibidem.

Como andava o arraial em decadência! Ferradas, que em 1856 possuía cacau, café, que se fundou antes de Tabocas e que teve visitas ilustres, como a de Martius, de Maximiliano e daquele Guilherme Frederico, Barão Von Den Bussche, estava parada... Parou como vila, acabaria como simples arraial ou mesmo como uma rua comprida, acompanhando o rio Cachoeira⁹⁴.

Enquanto Tabocas era apontada como o protótipo de riqueza a que estava reservada Itabuna, Ferradas assinava sua sentença de morte com o tempo, pois a ela estava fadado o fracasso, a falência. Era a Ferradas de frei Ludovico e dos seus índios aldeados: “Ferradas teve dias gloriosos [...]. Mas tudo passou. Frei Ludovico, velho e enfermo, foi morrer no seu convento, em Salvador”⁹⁵. Os índios até são apresentados nessas narrativas, mas a sua atuação está atrelada à Ludovico, com sua morte, também morre Ferradas e os índios desaparecem para dar lugar ao progresso da região. Pois, ressaltava-se que “enquanto os índios recuavam para as matas, levadas e levadas de desbravadores se apoderavam das terras boas para o cacau”⁹⁶.

Portanto, a narrativa de origem gestada na década de 1960 não associou à imagem de Itabuna um passado indígena. Ao contrário disso, ao forjar a imagem do pioneiro sergipano, a escrita memorialista escamoteia a importância estratégica de Ferradas e com isso invisibiliza os índios na memória coletiva oficial.

Ainda hoje, Ferradas parece muito distante de Itabuna, não tanto geograficamente, mas socialmente. O que foi considerado por muito tempo um pequeno núcleo isolado da cidade, atualmente, constitui um dos bairros de Itabuna. Contudo, é muito comum que os moradores de Ferradas quando da necessidade de deslocar-se ao centro da cidade, mencionem esta frase: “eu vou para Itabuna!”. Essa referência de deslocamento para a cidade por parte dos próprios moradores do bairro dá a ideia de que ele ocupa uma espacialidade aparte da cidade. Contudo, esse distanciamento não é simplesmente físico. Ele foi historicamente construído e demarcava diferenças étnicas, culturais, sociais e políticas entre o lugar dos índios e o lugar dos outros e algumas dessas diferenças resistem na fala dos habitantes, quando enunciam “eu vou para Itabuna!”. A memória coletiva oficial de Itabuna atinge uma coesão quando faz várias exclusões, em particular a dos índios, e pela sua força mitológica de atualização e formalização dos símbolos e representação identitária, com se verá a seguir.

⁹⁴ PEREIRA FILHO, Carlos. Op., cit., p.27.

⁹⁵ Idem, p.26.

⁹⁶ Idem, ibidem.

1.5 Algumas reflexões acerca da atualização do mito pioneiro

Em estudo sobre os símbolos de identidade social do centro da cidade de Itabuna, a professora Lurdes Bertol Rocha aponta as principais edificações públicas, que segundo ela compõem a memória da cidade. Entendemos, no entanto que elas não compõem naturalmente a memória, elas são símbolos da construção da memória coletiva, geradora do mito pioneiro. Realmente, algumas dessas edificações se constituem de importantes símbolos da presença “pioneira” na memória coletiva oficial da cidade.

Dentre os símbolos constitutivos da identidade sergipana nos espaços do centro da cidade de Itabuna, destacamos: O *Edifício Comendador Firmino Alves*, centro de decisões com relação à lavoura do cacau nas décadas de 50 e 60; O *Museu Casa Verde*, que Rocha destaca por sua importância cultural para Itabuna, visto que, retrataria a vida do coronelismo “onde foram reconstruídos os costumes e a época de uma das fases mais importantes da história regional”⁹⁷, o então museu Casa Verde, foi outrora, residência do coronel Henrique Alves; *Praça Santo Antônio*, local em que, no ano de 1944, foi inaugurado, no centro da praça, um monumento em homenagem a Firmino Alves. Além desses espaços apontados pela autora, poderíamos apontar, ainda, inúmeras ruas, escolas e outros espaços públicos, que lembram os migrantes de Sergipe, que ali chegaram a partir da segunda metade do século XIX e seus descendentes.

Os símbolos edificados no centro de Itabuna explicitam o exercício da memória, no sentido de fazer lembrar o lugar das elites da cidade com seus nomes e feitos na memória coletiva. Pelo exercício da representação identitária, a versão das elites da cidade é apresentada à memória coletiva como a própria história local. Concomitantemente, essas versões são repetidas, quando não pela preservação de monumentos, pela narrativa literária ou ainda, por trabalhos acadêmicos envolvidos em estudar a história regional, como é o caso do citado trabalho da geógrafa Lurdes Bertol Rocha. Ela destaca:

Apenas 1,8% dos entrevistados [...] citam o monumento localizado na Praça Santo Antônio [...] como signos que lhes digam alguma coisa [...]. Isto parece significar o total desconhecimento da história da cidade e, naturalmente, o não compromisso em relação à manutenção de sua memória⁹⁸.

⁹⁷ ROCHA, Lurdes Bertol. **O centro da cidade de Itabuna: trajetórias, signos e significados**. Ilhéus: Editus, 2003, p.118

⁹⁸ Idem, p.125.

A observação de Rocha, de que o desconhecimento dos monumentos existentes no centro da cidade, por parte da maioria dos seus moradores, significa descompromisso com a manutenção da memória, merece uma pergunta, ainda que óbvia: De que memória a autora se refere? Bertol Rocha se refere a uma memória específica; a memória oficial dos sergipanos, especialmente, na figura de Firmino Alves, como podemos notar na referência feita a alguns monumentos do centro de Itabuna, exemplificados acima, ligados à figura de Firmino Alves e a seus pares. Dessa forma, o trabalho de Rocha reflete a permanência da versão das elites da década de 1960. Narrativa discursiva, que por sua vez, funcionou e permanece funcionando como vetor de exclusão de outras possibilidades de construção da história, que em contrapartida, agenciem a atuação de outros atores nas origens de Itabuna.

O trabalho de Bertol Rocha, assim como os diversos trabalhos memorialistas, acadêmicos, técnicos e literários publicados ao longo do século XX, cuja preocupação era engendrar uma história para a região do cacau, funcionaram e em certa medida, ainda funcionam como controle da história regional. Enquadrando-a como a história dos pioneiros do cacau. Em relação à ausência de crítica acerca das diferenças entre memórias de certos grupos sociais e história, Mahony aponta que “o poder da mitologia da história do cacau reside no fato de que ela não é imposta, pois se apresenta espontaneamente como verdade nos vários estudos [...] publicados e repetidos indefinidamente por brasileiros e estrangeiros ao longo de todo o século XX”⁹⁹.

Também a obra do memorialista Adelino Kfoury Silveira, publicada em 2002 e recebida com entusiasmo pela “sociedade itabunense”, se constitui em outro exemplo de atualização da memória oficial de Itabuna. O autor de *Itabuna, minha terra* atuou como membro do Instituto Geográfico e Histórico da Bahia, foi sócio titular da Associação Brasileira de Relações Públicas e sócio efetivo da Associação Baiana de Imprensa. Vale ressaltar, que foi proprietário de um considerável acervo histórico e atuante na vida pública de Itabuna. Falecido recentemente, ele era reconhecido social e politicamente como importante guardião da história da cidade.

Em *Itabuna, minha terra*, Kfoury critica a visão do coronel do cacau posta pela literatura amadiana e adoniana, a qual o mesmo acusa de ter construído um estereótipo de ambição e desonestidade para os homens pobres enriquecidos com o cacau. A fim de resguardar o lugar das elites do cacau como protagonistas da história de origem de Itabuna, o

⁹⁹ MAHONY, Mary Ann. Op., cit., p.789.

autor esforça-se em atualizar a narrativa pioneira da década de 1960. Ele ressalta a necessidade de não se perder de vista, que antes de considerar o mandonismo, com base no poder econômico e político dos coronéis da região, não se podia esquecer que eles foram os pioneiros, trabalharam e, portanto, naturalmente construíram o lugar econômico, político e social que ocupavam na região. Contudo, o mais interessante é notar que o discurso de Kfoury tenta retirar o peso negativo, que desgasta a figura do coronel e enaltece a crença de que, os coronéis, de fato, representavam o passado árduo de trabalho e construção da riqueza regional:

Qual seria, pois, a figura real do coronel do cacau? Achamos ser de justiça entender que ele foi acima de tudo um desbravador [...]. Só mesmo a ação do tempo, o correr dos anos, fez com que esse exemplo de tenacidade gerasse o respeito e a obediência dos habitantes da região. Daí, num processo natural, foi chegando às suas mãos a riqueza e a força política¹⁰⁰.

O autor segue a narrativa estabelecendo um distanciamento entre os “novos ricos” e a antiga aristocracia dos engenhos, ao dizer que havia diferenças “a se considerar e estabelecer entre o nosso coronel e os senhores de engenho, é que ele vivia em casebres no âmago da floresta, dormindo em rede ou cama de esteira”¹⁰¹. Dessa maneira, Kfoury reforça o discurso dos memorialistas da década de 1960, de que a riqueza das elites itabunenses era herança dos legítimos construtores de Itabuna.

A narrativa histórica da região ao longo do século XX atuou no sentido de transformar a memória em história através da repetição da versão das elites do cacau. Sobre o aspecto heroico pioneiro da narrativa memorialista para contar a história do cacau no sul da Bahia, Mahony vai dizer:

Em alguma medida, as pessoas acreditam na narrativa heróica porque reflete a experiência de algumas pessoas que vivem ou viveram na região. Os Berbert, os Castro, os Tavares, os Alves, assim como outros, ainda possuem propriedades produtoras de cacau e são evocados em histórias sobre a vida dos pequenos que deram certo na virada do século. Essas histórias são, por sua vez, repetidas nas casas, escolas, bares e escritórios de toda a região cacauera¹⁰².

¹⁰⁰ SILVEIRA, Adelino Kfoury. **Itabuna, minha terra**. Itabuna: Gráfica Santa Helena, 2002, p.14-15.

¹⁰¹ Idem, p.15.

¹⁰² MAHONY, Mary Ann. Op., cit., p.786.

Nessa perspectiva, para Sandra Pesavento, “a elaboração dos mitos de origens vai ao encontro das identidades nacionais, compondo conjuntos de referência para as raízes de um povo”¹⁰³. Em nosso entendimento, o hino cívico é um importante símbolo constituidor dessas identidades. Portanto, além da atualização do mito de origem de Itabuna, na narrativa memorialista, entendemos que a emergência de um hino oficial para Itabuna no contexto do centenário, compõe de forma eficiente a naturalização da versão discursiva construída para o cinquentenário da cidade, em 1960.

Em 2010, às vésperas de comemorar os cem anos de Itabuna, a Fundação Itabunense de Cultura e Cidadania (FICC) lançou o concurso para eleição do hino oficial de Itabuna, já que o hino conhecido como o hino da cidade, até então, não seria oficial por não possuir nenhum registro de sua oficialização junto a Câmara Municipal da cidade. O concurso provocou verdadeiro reboliço: os “guardiães da memória da cidade” consideraram a atitude da FICC um ultraje e descaso à história de Itabuna. Não foram poucas as manifestações de protesto em rádios, blogs e sites das mais diversas instituições.

No entanto, em detrimento às reivindicações empreendidas, o concurso foi realizado e eleito o novo hino de Itabuna, a ser cantado nas cerimônias formais e distribuído pela Secretaria de Educação para todas as escolas municipais, no intuito de que nos festejos do centenário, os estudantes estivessem familiarizados com o hino da cidade. Contudo, em meio às contendas geradas pelo concurso para escolha de um novo hino, nos parece que houve um pacto de conformação na escolha do mesmo com relação ao antigo. No novo hino, com exceção de algumas modificações (a mais importante foi a inserção do cacau, pois, o antigo hino não o mencionava), permaneciam os elementos centrais contidos no hino antigo: bravura e atuação pioneira, bem como alusão à ideia de progresso da cidade de Itabuna.

Dentre as versões apresentadas à votação popular, em 2010, a versão escolhida pela maioria dos votantes, foi o hino de autoria de Carlos Correia Oliveira com 39% do total dos votos que não passava de uma leitura um pouco atualizada do antigo hino de Itabuna. Na cerimônia de oficialização da eleição, Carlos Correia Oliveira proferiu às autoridades municipais as seguintes palavras: “Não fui eu quem venceu, mas sim, o povo de Itabuna que terá sua história perpetuada”¹⁰⁴.

¹⁰³ PESAVENTO, Sandra Jatthy. Op., cit., p.91.

¹⁰⁴ Carlos Correia Oliveira: www.ba.portaldatransparencia.com.br. Acessado em 9 de dezembro de 2014 às 22:57.

Assim como no hino antigo, o novo trazia simbolicamente dois aspectos principais da construção da identidade itabunense: a figura do pioneiro e a ideia de uma história progressista:

Lá na mata, o ouro fruto,
O seu brilho atraiu
Homens bravos, corajosos,
A natureza... O desafio!
Com o machado, o homem na mata
Ressoa o grito voraz da vitória!
Tabocas! Tabocas! Tabocas...
Itabuna tu és agora!¹⁰⁵

O hino é um símbolo cívico e, como era de se esperar, deixava em evidência a atualização de uma memória coletiva da cidade, na qual não existe espaço para outros atores, que não sejam os ditos pioneiros da região. Eram apenas eles, a mata e o desafio de vencê-la. Com relação à ideia progressista, foi retirado do novo, apenas o que soava na atual realidade como exagero presente na letra do antigo hino. A ideia gestada pela narrativa da década de 1960, de que ao futuro da cidade estava reservado ao progresso industrial foi atenuada, visto que, como já refletimos, aquela narrativa soava como uma alternativa para pacificar os ânimos e insatisfações diante do fracasso do cacau, naquele momento, já não atendia à realidade de 2010. No atual hino, a referência ao papel da indústria na cidade aparece apenas em uma frase: “No comércio, na indústria... Sua força!”. Quando na antiga versão, o apelo progressista com ênfase na indústria ressaltava:

[...] Seu progresso bem traduz
O quem em palavra diria
Oh! Rainha da Bahia.
Sua fonte de riqueza
No Estado é sem rival
E em muito breve terá
Inteirando sua beleza
Grande parque industrial¹⁰⁶

A ideia de progresso gestada para Itabuna da década de 1960 tinha muito a ver com o contexto econômico, político e social daquele momento, como já vimos. Essa era uma leitura da década de 1960, em 2010, a realidade da cidade era bem outra. Desse modo, diante do

¹⁰⁵ Autoria de Carlos Correia Oliveira. Divulgação oficial da eleição do Hino de Itabuna: Diário Oficial do Município: 4 de junho de 2010, ano II, nº365. www.ba.portaldatransparencia.com.br. Acessado em 9 de dezembro de 2014 às 23:40.

¹⁰⁶ Autoria de Nicolau Midlej. Blog Itabuna Centenária: cemanosdeitabuna.ning.com. Acessado em 10 de dezembro de 2014 às 00:09.

prometido “parque industrial” que não chegou, a ênfase dada ao aspecto industrial para Itabuna foi retirada da versão atual do hino. Em contrapartida, foi reforçada a atuação dos pioneiros, no intuito de incutir nos novos moradores um sentimento de pertença à história de origem de Itabuna. Em nosso entender, essa história de origem atinge uma coesão na memória coletiva, à medida que a história pioneira ganha significado amplo e formal, através dos símbolos e narrativas da representação identitária sergipana.

Na comparação entre os dois hinos, um aspecto que consideramos um dos mais interessantes é o seguinte: o primeiro hino não faz referência alguma ao cacau e prioriza a vocação industrial da cidade; já a versão atual atenua a ideia de progresso industrial para Itabuna e coloca no centro da letra do hino o cacau:

Lá na mata, o ouro fruto,
O seu brilho atraiu
Homens bravos, corajosos,
A natureza... O desafio!
[...]
O fruto ouro nos olhos, na alma!
Do Cachoeira, a acidade se expandindo!

Não é possível precisar a data de elaboração do antigo hino de Itabuna, mas o certo é que ele servia muito bem aos propósitos da narrativa da história de Itabuna, construída na década de 1960. Ele não fazia referência ao cacau e, como já mencionado, girava em torno de uma ideia progressista com base na indústria, em um dos momentos de crise da lavoura do cacau no sul da Bahia. O atual hino faz menção ao cacau em duas das quatro estrofes que o compõe. Assim, em 2010, quando se deu a comemoração do centenário de Itabuna, era imprescindível falar do cacau, falar dos ditos pioneiros e seu papel de vanguarda. Essa se tornou a história que se desejava incutir nos novos e perpetuar através da memória coletiva oficial. Além disso, a Itabuna de 2010 é uma cidade que já não vivia do cacau, sua economia gira principalmente, em torno da oferta de serviços; do mercado terceirizado e do comércio, que passaram a atender os pequenos municípios vizinhos. Ela não carregava mais o peso que representava o fracasso do cacau para uma região monocultora, como o era na década de 1960. Pode-se falar novamente do cacau sem constrangimento social para a sua “antiga” elite.

Portanto, analisando a produção memorialista amparada em uma série de aparatos de legitimação da sua narrativa, propusemos, até aqui, a reflexão de um duplo movimento da escrita memorialista: lembrar os sergipanos e esquecer os índios, na construção do que chamamos de uma memória coletiva oficial sobre a fundação de Itabuna e sua história. Nos

próximos capítulos, tentaremos analisar a história de parte do sul da Bahia, durante o século XIX, hoje conhecida como Itabuna, por outros vieses, que possibilite acolher e pensar outras variantes e outros atores dessa história.

Como frisamos no início deste capítulo, nossa pretensão não foi travar uma batalha entre mito e história; ao contrário, buscamos demonstrar como a história se transformou em mito, como o mito se entranhou na trajetória política e intelectual da cidade. Nesses últimos parágrafos, contudo, consideramos pertinente elencar algumas observações acerca da narrativa histórica, que é o lugar de fala do presente estudo e, assim, acentuar o nosso posicionamento teórico-metodológico delimitado nos capítulos seguintes.

Carlo Ginzburg observa que os historiadores há algumas décadas se ocuparam em discutir muito sobre “os ritmos da história”, mas pouco ou nada sobre os “ritmos da narrativa histórica”¹⁰⁷ o que suscitou infindáveis críticas internas e externas da disciplina. Nesse sentido, além do próprio Ginzburg, outros estudiosos, como Paul Ricoeur, se debruçaram não apenas em encontrar respostas às críticas recebidas, mas principalmente, pensar o caráter particular da narrativa do conhecimento histórico.

Paul Ricoeur, enfrentando o tema da narrativa histórica em face da memória, propõe analisar o trabalho da operação historiográfica em três fases: a fase documental, a fase explicativa/compreensiva e a fase reconstrutiva. De acordo com ele, é na fase reconstrutiva que se tem “a intenção de representar em verdade as coisas passadas, pela qual se define em face da memória o projeto cognitivo e prático da história tal como a escrevem os historiadores profissionais”¹⁰⁸. Em “representação e narração”, o autor problematiza: que diferença separa a história e a ficção, se ambas narram?¹⁰⁹ A resposta não é simples e muitos profissionais da história, da filosofia e da literatura se envolveram em debatê-la, após os acirramentos gestados a partir da “virada linguística”, em meados do século XX. Para Ricoeur, uma das saídas parece estar na compreensão entre representação e acontecimento.

Novamente, outro questionamento: “Mas o que vem a ser um acontecimento depurado de qualquer conexão narrativa?”¹¹⁰ Ele responde: não há uma ligação direta entre a forma narrativa e o acontecimento tal como de fato foi produzido. Para o autor, a ligação entre narrativa e acontecimento se dá de forma indireta, através da explicação e “aquém desta,

¹⁰⁷ GINZBURG, Carlo. **O fio e os rastros: verdadeiro, falso, fictício**. São Paulo: Companhia das Letras, 2007, p.321.

¹⁰⁸ RICOEUR, Paul. Op., cit., p.147.

¹⁰⁹ Idem, p. 253.

¹¹⁰ Idem, p.254.

através da fase documental, que remete, por sua vez, ao testemunho e ao crédito dado à palavra alheia”¹¹¹.

O acontecimento é o referente da representação do passado operada pela narrativa historiográfica. Paul Ricoeur lembra que: “foi da teoria literária que veio a contestação em nome da disjunção entre a estrutura interna do texto e o real extratextual [...], é o modelo bipolar significante-significado, com exclusão do referente”¹¹². Ricoeur frisa ser o efeito dessa assertiva literária devastadora para a narrativa da história, cuja diferença com a narrativa literária ou ficcional se baseia na categoria referencial que a perpassa¹¹³. Sendo assim, não se tem a pretensão de apreender o passado na narrativa da história. Contudo, diferentemente do escritor ficcional, o historiador não trabalha apenas com a estrutura interna do texto, ele opera conjuntamente com a estrutura interna e com o real extratextual, pois:

Diferentemente do pacto entre um autor e um leitor de ficção que se baseia na dupla convenção de suspender a expectativa de qualquer descrição de um real extralinguístico e, em contrapartida, reter o interesse do leitor, o autor e o leitor de um texto histórico convencionam que se tratará de situações, acontecimentos, encadeamentos, personagens que existiram realmente anteriormente, isto é, antes que tenham sido relatados¹¹⁴.

Esforçamos-nos, até aqui, no sentido de tecer algumas reflexões consideradas pertinentes e importantes acerca da narrativa da memória de Itabuna da década de 1960, com um duplo olhar: perceber a construção do mito sergipano e o processo de invisibilização indígena empreendido naquela narrativa. Gostaríamos de frisar, que na história daquela parte do sul da Bahia, que hoje é conhecida como Itabuna, nem tudo era sergipano. Nessa direção, tentaremos demonstrar, a seguir, a atuação indígena na história da colonização da Cachoeira de Itabuna e Ferradas, ao longo do século XIX.

¹¹¹ RICOEUR, Paul. Op., cit., p.256.

¹¹² Idem, p.259.

¹¹³ Idem, ibidem.

¹¹⁴ Idem, p.289.



FAMILLE D'UN CIEF CAMACAN SE PREPARANT POUR UNE FÊTE.

Figura 1: Família de um Chefe Camacã preparando-se para uma festa. Jean Baptiste Debret. Disponível em: Biblioteca Nacional Digital: bndigital.bn.br/acervo_digital. Link da imagem: http://objdigital.bn.br/acervo_digital/div_iconografia/icon393052/icon393052_043.jpg. Acessado em 27 de fevereiro de 2015, às 20h07min.

CAPÍTULO II

O ALDEAMENTO DE FERRADAS E A OCUPAÇÃO TERRITORIAL DE CACHOEIRA DE ITABUNA

O aldeamento São Pedro de Alcântara instalado na região sul da Bahia, em início do século XIX, também denominado na documentação, como aldeamento de Ferradas aparece descrito ora como freguesia, ora como vila e ora como aldeia por todo o tempo de vigência do mesmo. Esse modo confuso de definir a categoria administrativa do estabelecimento se vincula ao próprio contexto de sua fundação e permanência. A fundação do aldeamento São Pedro de Alcântara compreende o final do período colonial, no qual se criam as vilas¹¹⁵ e freguesias¹¹⁶ nos antigos aldeamentos da capitania e posterior comarca de Ilhéus, e se estende à administração política imperial.

Contudo, a documentação analisada não fornece indícios para caracterizarmos aquele estabelecimento como vila, pois, segundo Marcis, a instituição de vilas “exigia o cumprimento de um ritual de demonstração da presença real, um aparato da administração da justiça e princípios que formalizavam os laços de fidelidade com o monarca”¹¹⁷. Também não existem indícios de que fosse efetivamente uma freguesia, “menor jurisdição eclesiástica, geralmente equivalente a civil da povoação ou vila”¹¹⁸. Neste trabalho, analisaremos o estabelecimento de Ferradas na sua dimensão de aldeia ou aldeamento, categoria administrativa da política indigenista colonial e imperial.

Na carta enviada pelo desembargador e ouvidor da comarca de Ilhéus ao Secretário de Estado da Marinha e Ultramar, Antônio de Araújo Azevedo, de 24 de maio de 1814, Balthazar da Silva Lisboa relatava a transferência dos índios do Almada para a região do rio Cachoeira¹¹⁹. Onde funcionaria a partir de então o aldeamento São Pedro de Alcântara ou aldeamento de Ferradas (vide Figura 2, Mapa 1; página seguinte).

¹¹⁵ Ver MARCIS, Teresinha. **A integração dos índios como súditos do rei de Portugal: uma análise do projeto, dos autores e da implantação na Capitania de Ilhéus, 1758-1822**. Tese de doutorado. Universidade Federal da Bahia. Salvador, 2013, p. 196: Segundo a autora, em 1759 o ouvidor Freire de Veras seguiu para a Capitania de Ilhéus a fim de realizar trabalhos de reformas nos aldeamentos, que compreendiam a instalação das vilas.

¹¹⁶ Cf. MARCIS, Teresinha. *Idem*, p.218: O mesmo ouvidor Freire Luís de Veras havia sido responsável por redefinir as freguesias de Ilhéus nos moldes do arcebispado baiano, após a expulsão dos jesuítas.

¹¹⁷ *Idem*, p.205.

¹¹⁸ *Idem*, p.218.

¹¹⁹ *Idem*, *ibidem*.

o Rio de Janeiro como polo consumidor. Nessa direção, o deslocamento de mão de obra das zonas econômicas em crise, como a mineração, para áreas de expansão agrícola colocaria em evidência a política de expansão territorial com base na apropriação de terras não colonizadas e utilizáveis.

Na região sul da Bahia, os deslocamentos econômicos para as novas áreas de interesse de expansão territorial, bem como abertura de estradas incidiram em maiores conflitos com as populações indígenas habitantes daqueles territórios, que historicamente resistiam ao processo colonizador, sobretudo, os genericamente denominados botocudos. Esse termo traz em si o sentido pejorativo, que traduz a visão de animalidade e fereza que os colonizadores estabeleceram com relação às populações resistentes ao processo da expansão territorial, durante o século XIX. Como observa Izabel Missagia de Mattos, o nome genérico, contudo, “abriga diversos subgrupos inter-relacionáveis”¹²¹. Apesar disso, a documentação produzida durante o século XIX, poucas vezes nos permite enxergar os distintos grupos étnicos, pois, a ideia era mesmo a de torná-los uma única massa, a dos “selvagens botocudos”.

Nesse contexto, nas falas das autoridades provinciais e religiosas os botocudos, habitantes das áreas ainda não ocupadas pelo Império, e resistentes ao processo de expansão territorial e construção de estradas, eram forjados como exemplo do malogro do projeto de ocupação e colonização e tidos como o maior obstáculo para o projeto econômico da família de Gonçalves da Costa, situação descrita por Paraíso como estopim para deflagração da guerra justa na região. A família Gonçalves da Costa foi beneficiada por concessão de sesmaria na região da Vila Imperial da Vitória (Vitória da Conquista), e levava à frente naquela localidade o projeto de implantação da pecuária. O desenvolvimento da pecuária e a formação de corredores de comércio com a abertura de estradas, a exemplo da estrada Ilhéus-Conquista, se configuraram nos principais motivos dos conflitos com os índios, segundo Paraíso¹²².

Portanto, em 1808 são decretadas pelo Príncipe Regente Cartas Régias declarando Guerra Justa aos “botocudos”, visando “desinfetar os sertões”¹²³. Naquele momento isso

¹²¹ MATTOS, Izabel Missagia de. **Civilização e revolta: os Botocudos e a catequese na Província de Minas**. Bauru, SP: EDUSC, 2004, p. 30.

¹²² PARAÍSO, Maria Hilda Baqueiro. “Os Botocudos e sua Trajetória Histórica”. In: CUNHA, Manuela Carneiro da (org.). **História dos índios no Brasil**. São Paulo: FAPESP, Companhia das Letras, 1992, pp.416-417.

¹²³ FREITAS, Antônio Guerreiro de; PARAÍSO, Maria Hilda Baqueiro. **Caminhos ao encontro do mundo: a capitania, os frutos de ouro e a princesa do sul- Ilhéus, 1534-1940**. Ilhéus: Editus, 2001, p.51.

significava, nas palavras de Freitas e Paraíso, “garantir a mão de obra escrava aos novos conquistadores, abrir novas estradas e viabilizar a colonização de novos espaços”¹²⁴.

Com relação à Capitania de Ilhéus, segundo Freitas e Paraíso, o governo delegou aos capitães-mores da região a aplicabilidade das medidas determinadas pela Carta Régia de 1808, que declarava guerra justa aos “botocudos”. Nesse contexto, a figura de Gonçalves da Costa seria fundamental, tendo em vista que o Capitão-mor teria prestado “relevantes serviços (...) na Conquista da Ressaca, onde organizara entradas nos vastos sertões de Gavião, Tamboril, Sucessos e rio de Contas. [Segundo o Conde de Linhares], o seu trabalho se constituía em liberar esses terrenos das incursões dos Botocudos e Pataxós e aldear outras tribos mansas”¹²⁵. De acordo com Paraíso¹²⁶ era premente o interesse de Gonçalves da Costa e sua família em colonizar a região e facilitar o acesso e o escoamento de seus produtos e tropas às outras regiões.

Um dos focos principais para garantir o sucesso do projeto de colonização da região da Capitania de Ilhéus era a estrada que acompanhava o curso do Rio Pardo, que ligaria Ilhéus, Conquista e Minas Gerais. “Em 1810”, escrevem Freitas e Paraíso, “o engenheiro Felisberto Caldeira Brant foi nomeado para realizar estudos acerca da viabilidade do projeto”¹²⁷; e optou começar a abertura da estrada pelo curso dos rios Salgado e Cachoeira. No entanto, o projeto de abertura da estrada esbarrou nas dificuldades impostas pela presença massiva de indígenas não aldeados e resistentes ao projeto colonizador.

Em início do século XIX, por designação governamental, o Ouvidor Balthazar da Silva Lisboa avaliaria as dificuldades relacionadas à construção da estrada entre Ilhéus e Minas, e concluiu que o grande problema era a ausência de colonos na região e a grande quantidade de índios não aldeados, que dificultavam o trânsito de viajantes e inviabilizava o uso da estrada¹²⁸. Nesse sentido do crescente interesse governamental pelas terras ainda não colonizadas e cultivadas, pela construção da estrada como empreendimento que viabilizasse o trânsito de pessoas e mercadorias, bem como pela entrada de colonos na região, que se intensifica no Sul da Bahia, no início do século XIX, a política de implantação de aldeamentos de catequese dos indígenas.

¹²⁴ FREITAS, Antônio Guerreiro de; PARAÍSO, Maria Hilda Baqueiro. Op., cit., p.51.

¹²⁵ Ofício enviado ao Conde da Ponte, Governador da Capitania da Bahia, Rio de Janeiro; 19/8/ 1809, Seção Decretos e Cartas Régias, Maço 1809, *apud*, FREITAS, Antônio Guerreiro de; PARAÍSO, Maria Hilda Baqueiro. 2001, pp.51-52.

¹²⁶ PARAÍSO, Maria Hilda Baqueiro. Op., cit., 1992, p. 413-430.

¹²⁷ FREITAS, Antônio guerreiro de; PARAÍSO, Maria Hilda Baqueiro. Op. Cit., p.52.

¹²⁸ Idem, p.53.

Conforme os quadros das aldeias da Província da Bahia do século XIX (Anexos 1 e 2), a política de aldeamentos de catequese seguiu na pauta governativa da Província da Bahia de forma crescente até a segunda metade daquele século, com foco nas questões sobre a colonização das terras e o aproveitamento do trabalho dos índios. Para a bibliografia especializada, a exemplo de Manuela Carneiro da Cunha, os interesses em torno da legislação indigenista e a problemática territorial sofreram mudanças ao longo do século XIX. Note-se, contudo, que a política imperial valorizava o trabalho e mão de obra indígena no processo da colonização, embora a apropriação territorial e a segurança dos colonos despertassem maior interesse e atenção da política indigenista daquele momento. Nas correspondências oficiais do período, trocadas entre autoridades locais e provinciais, o assunto trabalho indígena é uma preocupação constante e testemunha a continuidade efetiva da prática de uso intensivo da mão de obra dos aldeados nas áreas de atuação dos aldeamentos. Pois, à exemplo de São Pedro de Alcântara (ver Anexo 3, Tabela nº 5), persiste, na segunda metade do século XIX, um evidente interesse pela mão de obra indígena, que recaia no cultivo da ascendente lavoura do cacau, principalmente.

As questões trabalho e apropriação territorial serão mais bem analisadas no terceiro capítulo. Por enquanto, podemos observar nos quadros apresentados o movimento de instalação de aldeamentos de catequese ao longo do século XIX. Observe que o total de aldeamentos existentes na Província da Bahia é apontado de forma imprecisa nos quadros dos Anexos (1 e 2). O Quadro de 1855 traz o total de 31 aldeamentos e o de 1861, 36 aldeamentos. No entanto, é sabido que existiam outros estabelecimentos de índios aldeados naquele período, cujos nomes não constam nos mapas, à exemplo do de Verrugas¹²⁹, provavelmente localizado próximo à Conquista.

Outro ponto a ser frisado nessa etapa do texto é acerca das informações trazidas nos quadros sobre a situação jurídica das terras de cada aldeamento, condição apresentada de forma obscura, porque, não demonstra a situação territorial para todos os aldeamentos e as que são citadas, o são de forma incompleta. As informações não nos permite identificar minimamente se as terras de todos eles eram demarcadas, sobre a sua extensão, ou à que administração estavam submetidas (se às Câmaras ou particulares, por exemplo). Sobre os aldeamentos de Ilhéus, por exemplo, o Quadro 1(Anexo 1) não traz informação sobre extensão territorial acerca de nenhum deles, dentre os quais, apenas acerca de dois deles,

¹²⁹ CAMPOS, João da Silva. *Crônicas da Capitania de São Jorge dos Ilhéus*. Rio de Janeiro: MEC-CFC, 2006, p.369.

existe a informação da demarcação ou não demarcação de suas terras. Nessa etapa, além do aspecto jurídico, nos atentaremos para a questão do cultivo das terras dos aldeamentos. A meta agora é a de explicitar, conforme as fontes permitam, como se dava o movimento de territorialização das populações indígenas na Bahia oitocentista, um dos objetivos deste primeiro tópico.

João Pacheco de Oliveira utiliza a noção de território para pensar sociedades cuja formação têm o território como o fator que regula as suas ações. Ele sugere que a incorporação de uma sociedade à situação colonial é um dos elementos mais significativos de sua transformação de sociedade segmentar em sociedade centralizada.¹³⁰ Nesse sentido, a presença colonial “instaura uma nova relação da sociedade com o território, deflagrando transformações em múltiplos níveis de sua existência sociocultural”.¹³¹ Oliveira propõe a noção de territorialização enquanto um ato político, no qual o conjunto de indivíduos ou grupos é enquadrado em determinado espaço geográfico. Esse ato político constitui objetos étnicos, através dos mecanismos políticos arbitrários e exteriores ao grupo e às relações estabelecidas “entre os diferentes grupos que integram o Estado”.¹³² Na perspectiva de Pacheco de Oliveira, a noção de territorialização, deve ser vista como um processo de via dupla, no qual, os índios se apropriam do território delimitado pela agência colonial e participa diretamente da sua construção, a partir das suas próprias motivações e interesses. O conceito de territorialização norteia nossa análise, no sentido de permitir pensar a instauração do aldeamento de Ferradas em dois níveis de análise: como mecanismo de intervenção dos governos colonial e imperial sobre os camacãs, pataxós e guerens daquela parte do Sul da Bahia e, pensar como os aldeados, nas relações estabelecidas com os diversos agentes da colonização, no processo de territorialização, foram capazes de reconfigurar suas vidas na realidade colonial.

Na Província da Bahia registrou-se no Quadro de 1855 a atuação de 31 aldeamentos de catequese e no Quadro de 1861 um total de 36 aldeamentos como já mencionado acima. Certamente, não se trata de números exatos, pois, os próprios registros existentes na documentação do período discorrem sobre as dificuldades de acesso às informações acerca dos aldeamentos. No entanto, os quadros (ver Anexos 1 e 2) nos permite perceber, dentre

¹³⁰ OLIVEIRA, João Pacheco de. **Uma etnologia dos ‘índios misturados’? Situação colonial, territorialização e fluxos culturais**. Mana. Rio de Janeiro: PPGAS Museu Nacional UFRJ, vol. 4, n. 1, 1998, p.54.

¹³¹ Idem, p. 54

¹³² Idem, p.56.

outras questões importantes, onde estavam localizados os aldeamentos nas comarcas e municípios, bem como os fluxos das pessoas aldeadas.

Da mesma forma, ainda que não disponhamos de outros quadros demonstrativos referentes às décadas anteriores, podemos inferir que as informações disponíveis sobre a década de 1850 e início da década de 1860 delineiam um processo de continuidade da política de aldeamento e colonização regional iniciada antes, à exemplo dos aldeamentos coloniais de Abrantes, Santarém, Barcellos e São Fidelis. Ao longo do século XIX foram instituídos outros, à exemplo do objeto de estudo em questão, o aldeamento São Pedro de Alcântara. Sobre a atuação dos primeiros aldeamentos na capitania de Ilhéus, Marcis traz as informações que nos permite perceber o início da configuração da política indigenista colonial na região.

Na Bahia, os aldeamentos jesuíticos passaram a atuar a partir de 1558. Os primeiros aldeamentos foram estabelecidos em Salvador e no recôncavo. Os aldeamentos de catequese só começaram a atuar na Capitania de Ilhéus “após a guerra empreendida contra os tupiniquins, ordenada e conduzida pessoalmente por Men de Sá”¹³³, em 1559. A partir de então, outros tupiniquins formaram aldeamentos como os de São Miguel, em 1561, e os de Nossa Senhora de Assunção, ambos em Camamu. Teresinha Marcis salienta que as populações aldeadas eram constantemente acometidas por epidemias, que tinha como principal motivo o modelo de aldeia adotado pela companhia jesuítica, de aglomerar uma vasta quantidade de índios num mesmo aldeamento. Salienta ainda, que os aldeamentos jesuíticos foram constantemente reconstruídos e remanejados¹³⁴.

Sobre outros aldeamentos coloniais, Marcis observa que na ocasião do seguimento do ouvidor Freire de Veras para a Capitania de Ilhéus, em 1759, a fim de realizar trabalhos de reformas nos aldeamentos, que compreendia a instalação das vilas nos aldeamentos¹³⁵, constatou não se ter uma definição clara para a data de criação do aldeamento de Nossa Senhora da Escada dos Ilhéus, vila de Olivença. No entanto, o primeiro registro de batismo data de 1682¹³⁶. Já o aldeamento de Nossa Senhora das Candeias do Marauá, vila nova de Barcelos, tinha sua fundação correspondente a 1690, visto que, seu primeiro registro de batismo data desse período, aproximadamente. Segundo Marcis, os indígenas de ambos os aldeamentos eram tupis, como descrevia o ouvidor Freire de Veras; outro aldeamento visitado pelo ouvidor foi o de Santo André e São Miguel do Serinhém, vila nova de Santarém. Embora

¹³³ MARCIS, Teresinha. Op., cit., p.189.

¹³⁴ Idem, p.191.

¹³⁵ Idem, p.196.

¹³⁶ Idem, p.197.

o primeiro sacramento registrado nesse aldeamento tenha ocorrido em 1672, existe a possibilidade de sua existência inicial circunscrever décadas anteriores¹³⁷.

Teresinha Marcis observa em seu estudo que os aldeamentos instalados pelos padres jesuítas na Capitania de Ilhéus tiveram um tempo longo de atuação, porque, mantinha a característica de agregar novos aldeados permanentemente, o que lhes garantia manter a estabilidade dos aldeamentos¹³⁸. Dessa forma, em meados do século XIX, coexistem antigos aldeamentos coloniais juntamente com aqueles instalados no período imperial, conforme demonstra o Quadro dos aldeamentos da Província da Bahia de 1861.

Embora haja obscuridades nos quadros demonstrativos dos aldeamentos da Província da Bahia, nos quais muitas informações são omitidas e sobre alguns aldeamentos quase nenhuma informação se obtenha, cruzando os dois quadros pode-se perceber aspectos importantes sobre a dinâmica da colonização e do trabalho indígena na Bahia oitocentista. A obscuridade do documento diz respeito, sobretudo, a situação das terras dos aldeamentos. O Quadro 2 (Anexo 2), por exemplo, cita que haviam terras cultivadas com vários gêneros e que haviam terras não cultivadas por índios. No entanto, omite a situação de cultivo das terras de diversos aldeamentos e com referência aos de Ilhéus, não dispõe de dados sobre nenhum deles. Além disso, no quesito *ocupação dos índios*, nada consta a respeito. No Quadro 1 (Anexo 1), poderíamos observar a extensão territorial dos aldeamentos da Bahia e a situação jurídica das terras dos mesmos, caso as informações fossem apresentadas para todos os aldeamentos. Contudo, apenas para alguns aldeamentos são apresentadas as referidas informações de forma satisfatória. Com relação a maior parte deles as informações são incompletas.

Com referência aos aldeamentos de Ilhéus, as informações são ainda mais imprecisas, pois, apenas sobre o aldeamento de Catolés e Barra do Salgado existe a informação de que suas terras não são demarcadas; sobre os demais, existe somente a informação de que *se ignora a extensão*. Prevalencia, portanto, certa negligência com relação à transmissão de informações dos missionários e autoridades de Ilhéus acerca dos aldeamentos à capital da Província. Telma Moreira de Souza observa que, o Visconde de Sergimirim quando assumiu o cargo de Diretor Geral dos Índios, reclamou ao presidente da província as dificuldades para

¹³⁷ Idem, p.199.

¹³⁸ MARCIS, Teresinha. Op., cit., p. 215.

elaboração do seu relatório porque os diretores de aldeias não enviavam informações das aldeias que administravam¹³⁹.

No Anexo 1, é apresentado o quadro das aldeias da Província da Bahia de 1855, onde se pode observar a preocupação provincial acerca das seguintes informações: o nome da comarca, o nome do aldeamento, número de índios dos aldeamentos, estado de “civilização” dos mesmos, nome do missionário que os dirigiam, vencimento recebido pelos missionários, a extensão territorial do aldeamento, bem como um campo para as *observações* acerca de cada aldeamento. Note-se, além disso, que todas as observações são referentes à situação das terras dos aldeamentos. Na coluna *observações*, a situação das terras dos aldeamentos é apresentada de forma heterogênea, tanto em relação à extensão ocupada quanto com relação à situação administrativa das terras. Em muitos aldeamentos a extensão territorial é ignorada ou não registrada e em outros as terras aparecem como sendo administradas pelas Câmaras e arrendadas. Há ainda o registro de aldeamento em terras particulares. Tal heterogeneidade reflete a complexa teia estabelecida para a conquista e territorialização dos indígenas, desde finais do século XVIII, e que vai se delinear de forma mais coesa a partir das legislações editadas em meados do XIX, a saber, o engendramento dos interesses de aldeamento de catequese e civilização dos índios para fins da colonização e expansão territorial do Império do Brasil¹⁴⁰.

Ao estabelecer uma aproximação das informações sobre a situação territorial dos aldeamentos da província do Quadro 1, de 1855 (ver Anexo 1), com as informações do Quadro 2 de 1861 (ver Anexo 2), mais especificamente o quesito *pretensão de terras*, pode-se obter dados importantes sobre a exploração agrícola dos aldeamentos. Esse quesito apresenta informações sobre *terras cultivadas e com gênero de cultura* e *terras não cultivadas pelos índios* e a partir disso podemos inferir acerca da atuação indígena na atividade da agricultura, bem como sobre a possibilidade do cultivo agrícola em território de aldeamento por não índios. Como existia um percentual de terras não cultivadas por índios, isso leva a crer que nas terras do aldeamento coabitavam índios e não índios, uma estratégia da política indigenista para fins da “assimilação”. No entanto, essa estratégia da mistura não vingou em São Pedro de Alcântara, pois, não encontramos informações que nos permita afirmar que ali

¹³⁹ SOUZA, Telma Moreira de. **Entre a cruz e o trabalho: a exploração da mão de obra indígena no sul da Bahia (1845-1875)**. Dissertação de Mestrado. UFBA, 2007, p. 130.

¹⁴⁰ Ocupados em discutir os meandros e engendramentos da política indigenista imperial, podemos destacar: CUNHA, Manuela Carneiro da. (1992); MOREIRA NETO, Carlos de Araujo (2005); SAMPAIO, Patrícia Melo (2009, 2011).

ingressaram não índios para cultivar terras. Apesar disso, explicitaremos ao longo do trabalho, com base em outros registros documentais, que a relação entre índios e não índios foi muito estreita em Cachoeira de Itabuna, embora os não índios não vivessem dentro do perímetro do aldeamento.

No Quadro 1 (Anexo 1), a situação territorial dos aldeamentos não está bem definida, visto que, não traz informação sobre a extensão territorial de alguns deles. Sobre a situação jurídica de suas terras, podemos identificar informações precisas sobre alguns deles apenas como já explicitamos acima. No Quadro 2 (Anexo 2), contudo, podemos suscitar duas questões a nosso ver pertinentes para se pensar os delineamentos sobre os problemas de catequese, civilização, colonização e ocupação territorial. A primeira refere-se à demonstração acerca das *terras indígenas cultivadas com diversos* e as *não cultivadas por índios*. Embora não se apresente dados de forma clara para todos os aldeamentos, é importante questionar o que significava dizer *terras cultivadas com diversos*? Os índios aldeados participavam ativamente da economia regional atuando em uma agricultura comercial e diversificada? A segunda questão, diz respeito às terras não cultivadas pelos índios, pois, isso sugere que os aldeamentos podiam ser um espaço complexo no que toca às relações estabelecidas entre diferentes sujeitos étnicos e sociais.

As questões levantadas não possuem respostas rápidas e imediatas, pois, as informações apresentadas nos mapas aqui analisados são insuficientes para isso. O objetivo nesse momento do texto é apenas suscitar essas questões, elas serão retomadas e discutidas com o apoio de outras fontes ao longo do trabalho. O que já podemos inferir é que os homens e as mulheres em “situação de aldeamento” foram sujeitos ativos no processo histórico e participavam da economia regional, pois, como bem frisa Marcelo Henrique Dias em seu estudo *A inserção econômica dos aldeamentos jesuíticos na capitania de Ilhéus*¹⁴¹, a população dos aldeamentos participava de forma efetiva na produção e circulação de mercadorias, num processo que envolvia toda a capitania. Tal assertiva de Dias refere-se ao mundo colonial, e não pode ser transportada para a atuação dos indígenas aldeados do século XIX de forma automática. Contudo, permite afirmar que a atuação dos índios na dinâmica da produção agrícola para fins de abastecimento e comércio não era uma situação estranha para as populações aldeadas da região.

¹⁴¹DIAS, Marcelo Henrique. “A inserção econômica dos aldeamentos jesuíticos na capitania de Ilhéus”. In: **Um lugar na história: a capitania e comarca de Ilhéus antes do cacau**. CARRARA, Ângelo Alves; DIAS, Marcelo Henrique (orgs.). Ilhéus: Editus, 2007b, p.230.

Na fala do Presidente da Província João Maurício Wanderley, na abertura da Assembléia Legislativa da Bahia de 1853, registra-se a seguinte informação:

[...] S. Pedro d'Alcantara, situado à margem septentrional do Rio Cachoeira, 12 legoas acima da Villa de Ilhéos [...]. Esta aldêa tem hoje por missionario e director Fr. Vicente de Ascoles dotado de muita energia que tem chamado os índios ao trabalho com perseverança, fazendo-os plantar mais de vinte mil pés de café e vinte mil de cacao, e produzir farinha, arroz e feijão bastante para alimentação das 38 famílias da tribu Camacan, que ali há com 196 indivíduos¹⁴².

O fragmento citado demonstra que, à exemplo do que acontecia no tempo dos jesuítas, estudado por Dias, os índios dos aldeamentos da Bahia oitocentista, em particular sul da Bahia, eram sujeitos ativos e mão de obra importante na economia do café e do cacao, funcionando como parte integrante do motor de desenvolvimento econômico da região. Difícil pensar que os índios plantavam para a subsistência apenas, quando a documentação menciona uma produção agrícola vasta e de proporções consideráveis. Além do mais, deve-se levar em consideração a característica histórica da capitania de Ilhéus, fornecedora de produtos para o comércio entre a capitania, a capital e recôncavo¹⁴³ e a proeminência da atuação indígena nesse processo.

2.1 Ocupação e exploração territorial: a instalação do aldeamento São Pedro de Alcântara em Ferradas

Antes de discutirmos a fundação do aldeamento São Pedro de Alcântara, se faz necessário, pontuar a existência de dois núcleos distintos de povoamento naquela região: o núcleo de Ferradas, de população indígena aldeada, e o de Cachoeira de Itabuna, que em meados do século XIX era composto por migrantes, sobretudo sergipanos. Percebemos nesse encontro entre índios e não índios, diversas facetas da situação de fronteira, na qual se encontravam os aldeados de Ferradas, fazendeiros, botocudos requerentes de aldeamento, botocudos *Noc-noc* que impunham resistência aos empreendimentos da colonização, o

¹⁴² Fala que recitou o presidente da Província da Bahia, João Maurício Wanderley, 1º de março de 1853, p.35. In: Relatórios Provinciais Presidenciais (1830-1930). <http://www.crl.edu/brazil/provincial/bahia>.

¹⁴³ DIAS, Marcelo Henrique. Op., cit., 2007b, p.114-115.

missionário e autoridades governamentais¹⁴⁴. E por fronteira deve-se entender, tal como explica Laura Muñoz, um espaço de encontro entre o mundo dos índios e o mundo dos colonizadores. A autora, que trata o processo de colonização do Caribe e as diversas fronteiras estabelecidas, define fronteira como o “espaço onde [os] dois mundos se tocavam pela colonização [...], pelo intercâmbio [...], seu caráter de fronteira excedeu o de uma linha divisória e se converteu, melhor, em uma área ampla, variável e complexa, de contatos, cruzes e mesclas”¹⁴⁵. Tais fronteiras eram, além disso, fluidas, intercambiáveis.

Na introdução de *Espacios de interacción en las tierras bajas del sur de América*, Nacuzzi pontua a proposta de apresentar os espaços de fronteira colonial sul-americano em seus termos geográficos, sem contudo, desmerecer a importância de se perceber a fronteira como espaço de contato entre os sujeitos. Para Nacuzzi, se hoje temos os estudos sobre fronteira desenhados como espaço de atuação dos grupos e sujeitos, não se deve perder de vista, que tais espaços de fronteira foram estabelecidos inicialmente pelo colonizador: “lós que eligieron o determinaron los lugares donde establecieron fuertes, misiones o ciudades [...], eligieron los lugares del contacto, o por lo menos, tomaron las primeras iniciativas para que algunas fronteras se crearan donde se crearon”¹⁴⁶. Ou seja, na perspectiva da autora, é importante não abandonar a noção de limite delineada no processo de colonização, porque essa noção permitiu que se delineasse também na zona de contato os espaços de sociabilidade e de trânsito. Em outras palavras, a partir da noção de fronteira geográfica, que separa, limita e ao mesmo tempo se constitui do contato e ação de pessoas, grupos, e povos, foi possível construir a noção de fronteira enquanto espaço da interação destas pessoas, povos, e suas culturas. A fronteira, portanto, entendida como “espaço transicional” permeado de conflitos, interações, estratégias, negociações, ressignificações.

A ideia de Nacuzzi condensa, em certa medida, os contornos dos capítulos II e III do nosso trabalho, onde demonstraremos que a ideia de limite da fronteira, delineada pelos

¹⁴⁴No escopo do aparato teórico que trata do conceito de fronteira, destacamos neste estudo: João Pacheco de Oliveira (1998), Maria Regina Celestino de Almeida (2001; 2013) e Vânia Losada Moreira (2010; 2011), que trataram da questão da construção de fronteiras étnicas no mundo territorializado. Nesse bojo de reflexão teórica sobre fronteira, são fundamentais os direcionamentos teóricos de Frederik Barth, 2011: *Grupos étnicos e suas fronteiras*, como referência fundamental para pensar a ideia de fronteira étnica entre os grupos sociais em situação de contato.

¹⁴⁵ MUÑOZ, Laura. “Bajo el cielo ardiente de los trópicos: Las fronteras del Caribe em el siglo XIX”. In: **Fronteiras: Paisagens, personagens, identidades**. GUTIÉRREZ, Horácio; NAXARA, Márcia R. C. e LOPES, Maria Aparecida de S. (orgs.). Franca: ENESP, São Paulo: Olho d’Água, 2003, p.55.

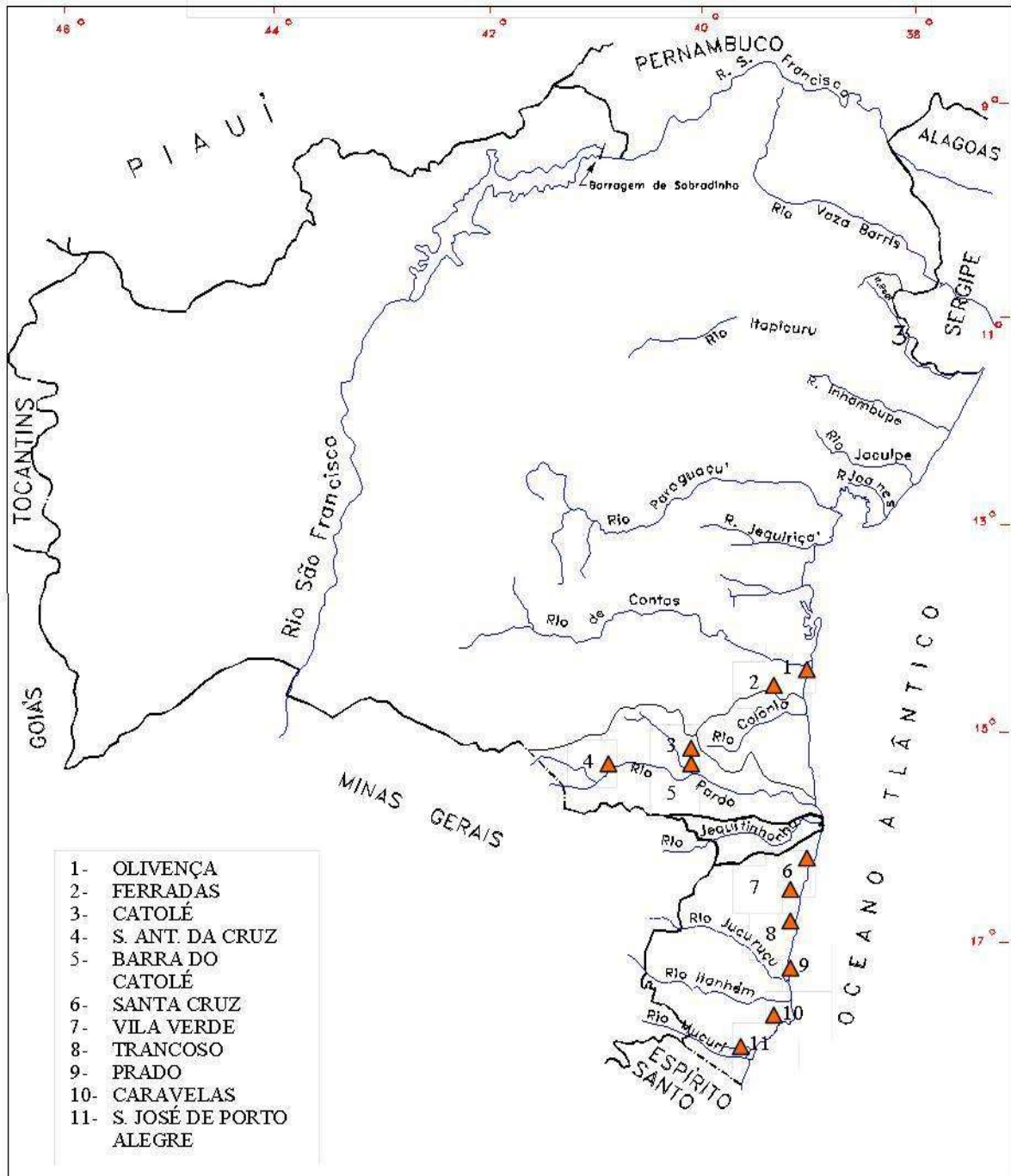
¹⁴⁶ NACUZZI, Lidia R. “Introdução”. In: LUCAIOLI, Carina; NACUZZI, Lidia. (orgs.). **Espacios de interacción en las tierras bajas del sur de América**. 1ª ed. Buenos Aires: Sociedad Argentina de Antropología, 2010, p.12.

propósitos da colonização, visa demarcar territórios, avançar e conquistar sertões. Nos referidos capítulos, nossa preocupação central é situar o processo de territorialização de populações indígenas no sul da Bahia, criação dos diferentes espaços da atuação colonizadora – Ferradas e Cachoeira de Itabuna – naquela parte da região e as relações estabelecidas entre os atores sociais.

Também pretendemos, ao longo desta dissertação, demonstrar que a paisagem do delineamento geográfico da conquista, ou seja, o de ocupação dos espaços fronteiriços e exploráveis foi, aos poucos, modificada pelas relações cotidianas estabelecidas entre os diferentes atores envolvidos no projeto colonizador. A fronteira perde seu caráter geográfico inicial e se converte em espaço de intercâmbios, trânsitos e fluidez.

Em 1814, foi fundado o núcleo indígena São Pedro de Alcântara, que ficaria conhecido também como aldeamento de Ferradas e atuaria de forma decisiva na ocupação territorial da região, atendendo a uma política de colonização nos termos dos interesses do período colonial e subsequentemente imperial. Vale ressaltar, que nos moldes de São Pedro de Alcântara muitos outros aldeamentos foram instalados no sul da Bahia ao longo do século XIX, no sentido de tornar transitável e explorável o território que compreendia, principalmente, a região dos rios Cachoeira ou Colônia e Pardo (ver Figura 3, Mapa 2, na página seguinte).

Figura 3: Mapa 2: Aldeamentos das Comarcas do Sul da Bahia em 1854



Fonte: Mapa cedido pela professora Maria Hilda Baqueiro Paraíso; originalmente utilizado em: PARAÍSO, Maria Hilda Baqueiro. **O tempo da dor e do trabalho: a conquista dos territórios indígenas nos sertões do leste.** Tese de doutorado. USP. São Paulo, 1998.

Nessa perspectiva de fundação de núcleos de povoamento por meio da criação de aldeamentos de catequese, se consolidará na região do rio Cachoeira o núcleo de migrantes denominado de Cachoeira de Itabuna, que hoje corresponde à atual cidade de Itabuna. As

informações sobre esse núcleo de povoamento são escassas. A documentação que trata do aldeamento e as escrituras dos livros de notas da vila de Ilhéus fazem menções corriqueiras ao núcleo Cachoeira de Itabuna, visto que, na primeira década do século XIX já se compra e vende terras no núcleo denominado de Cachoeira de Itabuna, e, nos registros paroquiais da década de 1850 são registradas as terras da Cachoeira de Itabuna, mas não nos oferecem maiores informações. Sendo assim, nos resta às observações de João da Silva Campos, trabalho cuja primeira edição corresponde a 1947¹⁴⁷. Ainda que, o autor nem sempre identifique de onde retirou as informações apresentadas, sua obra se configura como uma importante contribuição para a história de Ilhéus e se constitui numa referência de citação quase obrigatória para os estudos regionais, sobretudo pela importante compilação de documentos sobre o sul da Bahia, que abrange um amplo marco temporal.

João da Silva Campos observa que em 1818, o estrangeiro Pedro Weyll e outro companheiro, haviam adquirido terrenos à margem esquerda do rio Cachoeira, iniciando, assim, a colonização estrangeira em Ilhéus. Segundo Campos, naquela localidade, os alemães teriam formado a colônia de São Jorge da Cachoeira de Itabuna composta de “28 casais com 161 indivíduos,” que teriam chegado à região alguns anos depois do estabelecimento de Pedro Weyll naquela localidade. Contudo, diante das dificuldades em manter a colônia em funcionamento ela não vingou. Uma segunda leva de imigrante foi destinada à colônia, no ano de 1823, e teve o socorro dos cofres da Assembléia Geral, com uma verba de 4.384\$300 réis¹⁴⁸.

As informações trazidas por Silva Campos confirmam a existência do núcleo Cachoeira de Itabuna já nas primeiras décadas do século XIX. Ele cita o ano de 1818, contudo, nossa documentação registra um processo de compra e venda de terras em Cachoeira de Itabuna já em 1814 (vide Tabela 2, p.106). A disparidade das datas entre as informações colhidas na documentação levantada e a menção do núcleo por Campos, se deve, provavelmente, a certa incongruência de datas e informações presentes em sua obra. De certo, Weyll e outros estrangeiros desempenharam papel importante na história de ocupação territorial e exploração do trabalho indígena na região, como veremos mais adiante. Por ora, importa observar que aquele núcleo de povoamento foi fundado nas primeiras décadas do

¹⁴⁷Muito embora a data da primeira edição do livro *Crônica da Capitania de São Jorge dos Ilhéus* conste do ano de 1947, ele foi escrito na década de 1930 por encomenda do então intendente de Ilhéus Eusínio Lavigne, como nos lembra Marcelo Dias na introdução de sua tese de doutoramento: DIAS, Marcelo Henrique. **Economia, sociedade e paisagens da Capitania e Comarca de Ilhéus no período colonial**. Tese. UFF, Niterói-RJ: 2007a.

¹⁴⁸CAMPOS, João da Silva. Op., cit., p.323-324.

século XIX e a existência de comercialização de terras em Cachoeira de Itabuna segue por toda a primeira metade do Oitocentos.

O mesmo Silva Campos referindo novamente à Cachoeira de Itabuna, utilizando-se de informações do *Almanak de Itabuna*, menciona que por volta de 1860 teria começado a ser povoado aquele núcleo, onde seria erguida a cidade de Itabuna. Entendemos, contudo, que aquela colônia falida na década de 1820 pode ter tido suas terras ocupadas por aqueles, que ali permaneceram com suas posses, e, talvez, enfrentado estágios de despovoamento, já que, a colonização daquela região enfrentaria por todo o século XIX a presença resistente de populações indígenas. Dessa forma, faria sentido o registro do [re] povoamento de Cachoeira de Itabuna em meados do século XIX por migrantes nacionais, Campos enfatiza que:

[...] sendo os seus primeiros moradores quase todos sergipanos. Em princípio de 1861 já a câmara de Ilhéus pedia a criação de um distrito policial em Cachoeira de Itabuna, zona onde existia grande população, não somente de naturais do município, como do centro e do norte da província, e de Sergipe que para ali afluíam desde alguns anos atrás, abrindo roças e fazendas¹⁴⁹.

A data de criação do núcleo dada pelo autor é imprecisa, mas as escrituras dos livros de notas, bem como os Registros Paroquiais de Terras (1857-1862) da vila de Ilhéus e as correspondências, testemunham a existência do núcleo num período anterior ao exposto por Silva Campos. Inferimos a partir do acompanhamento das fontes, que o núcleo não deixou de existir após a falência da colônia estrangeira ou tentativa de manutenção da mesma; os colonos que ali se estabeleceram permaneceram e aumentaram suas posses, visto que, algumas décadas mais tarde, Cachoeira de Itabuna, posteriormente denominada de Tabocas, se constituirá de pequenas fazendas de cacau, como observa Fernando de Staiger em correspondência acerca das obras na estrada Ilhéus-Conquista, em 1868¹⁵⁰.

Contudo, o trabalho de Silva Campos fornece pistas importantes sobre a fundação do povoado. Informações valiosas, visto que, nos permite perceber os delineamentos da ocupação territorial daquela região com foco na relevância da atuação do aldeamento de Ferradas para o cumprimento do projeto colonizador. O próprio Silva Campos menciona que por ocasião da chegada dos migrantes nortistas, eles “procuravam a parte mais cultivada do município de Ilhéus que era às margens do rio Cachoeira, localizando-se até à aldeia de

¹⁴⁹ CAMPOS, João da Silva. Op., cit., p.380.

¹⁵⁰ APEB: Seção Arquivo colonial e provincial; série Justiça-correspondências juízes de Ilhéus; maço 2401; ano 1868, fl.08.

Ferradas”¹⁵¹. A fala de Silva Campos pode ser corroborada com o testemunho do juiz de direito de Ilhéus, Antônio Villaça, que em 22 de julho de 1868 escreve ao presidente da província José Bonifácio Nascimento, esclarecendo que os migrantes destinados à colônia de Comandatuba, deveriam devolver o valor empregado pelo governo com suas passagens, visto que, ao chegarem à região, “mudaram de resolução, e pretendem estabelecer-se em lavoura no Rio Cachoeira de Itabuna, onde encontrarão alguns parentes, que vivem da lavoura”¹⁵².

Os estudos regionais apontam para a importância dos aldeamentos no processo de ocupação territorial na região, à exemplo de Freitas e Paraíso, os quais afirmaram em seu estudo que no processo colonizador em Ilhéus, a preferência recaía sobre as áreas de aldeamentos¹⁵³; também as observações acerca das escrituras de compra e venda de terras, nos permite perceber ao longo do século o crescente movimento de ocupação e exploração territorial, com a formação de plantações e fazendas de cacau. Podemos inferir, portanto, que aqueles núcleos, isto é, Cachoeira de Itabuna e Ferradas, embora fossem núcleos distintos, estavam totalmente correlacionados. Mostra disso é a fala do juiz de órfãos de Ilhéus:

[...] Havendo a tribu Noc-noc pelos botocudos continuado suas incursões sobre as Ferradas e passando destas para baixo ameaçando já os fazendeiros de Cachoeira de Itabuna, julguei que devia aproveitar os apresentados [botocudos que requeriam aldear-se] e seu guia para unidos com alguns Camacans sob a direção do reverendo Missionário [...] entrarem nas mattas a ver se podiam conseguir o aldeamento daquela tribu assim nocivo¹⁵⁴.

O núcleo indígena e o núcleo de nacionais eram próximos o suficiente para que os ataques dos *Noc-noc* à Ferradas logo tenham alcançado Cachoeira de Itabuna. Dentre outros papéis, Ferradas desempenhava o de garantir a segurança dos fazendeiros de Cachoeira de Itabuna. Nota-se, que a preocupação central do juiz e delegado Antônio D’Aguiar Silva é com a segurança dos fazendeiros, que os camacãs de Ferradas juntamente com botocudos apresentados ao frade Ludovico tinham a tarefa de garantir.

A fundação do aldeamento São Pedro de Alcântara ou Ferradas deve ser analisado pela perspectiva da política indigenista da virada do século XVIII para o XIX, que visava atender a demanda colonial de conquista dos sertões, de colonização e garantir mão de obra

¹⁵¹ CAMPOS, João da Silva. Op., cit., p.391.

¹⁵² APEB: Seção Colonial e Provincial; série justiça-correspondências juizes de Ilhéus; maço 2401; ano 1868.

¹⁵³ FREITAS Antônio Guerreiro de; PARAISO, Maria Hilda Baqueiro. Op., cit., p.65.

¹⁵⁴ APEB: Seção Arquivo colonial e provincial; série Justiça-correspondências juizes de Ilhéus; maço 2395-I; 1843.

para os serviços públicos e particulares¹⁵⁵. Nesse contexto, o significado empregado para a palavra “sertão” revela a posituação do sentido da conquista, visto que, conquistar os sertões significava levar a “civilização” para as áreas ainda não ocupadas e exploradas pelo governo colonial e subsequentemente imperial. Nas palavras de Vânia Moreira, “[...] o sertão era, em primeiro lugar, o oposto do mundo policiado, pois não se assemelhava à ‘civilização’ e nem tampouco estava sob a jurisdição política da monarquia portuguesa e do ‘bom governo’”¹⁵⁶.

Na área da Comarca de Ilhéus o projeto de conquista das regiões interioranas esbarrava na resistência em certo grau dos camacãs, e em maior intensidade dos pataxós e, sobretudo, dos botocudos, populações que eram historicamente legítimas donas daqueles territórios. Segundo a bibliografia regional especializada, “os índios continuavam a ser apontados como obstáculo mais difícil de ser superado na concretização dos empreendimentos de conquista, colonização e abertura de estradas”¹⁵⁷. O que convergia nas medidas para “conquistar” ou “desinfetar” os sertões. O testemunho do capitão-mor Antônio Dias de Miranda, membro da família Gonçalves da Costa, cuja atuação provocou intensos conflitos com as populações indígenas da região como já mencionamos, é elucidativo quanto às práticas contraditórias do governo local acerca das políticas adotadas para os camacãs, pataxós e botocudos, habitantes do sul da Bahia. Garantir a civilização significava conquistar os sertões, aldear os índios e até mesmo expulsá-los dos territórios a serem ocupados. Nas palavras de John Monteiro, “atrair ou repelir, civilizar ou exterminar [...]. A noção de civilização, ao que parece, abrigava os dois extremos”¹⁵⁸.

Antônio Dias de Miranda, em 26 de dezembro de 1826 se reporta ao presidente da província lembrando ao mesmo, que sua família historicamente atuava naquela região, na altura do Rio Pardo. Informava que as patentes militares recebidas pelos homens de sua família eram em merecimento pelo árduo trabalho de conquista dos sertões, prestado ao governo, bem como pelas despesas financeiras assumidas por eles para tal fim:

¹⁵⁵ Sobre as políticas indigenistas voltadas a atender o projeto de colonização e captação de mão de obra indígena, ver: MOREIRA NETO, Carlos de Araújo (2005); SAMPAIO, Patrícia melo (2009, 2011); CUNHA, Manuela carneiro da. (1992); ALMEIDA, Maria Regina Celestino de. (2013); MOREIRA, Vânia Losada (2010).

¹⁵⁶MOREIRA, Vânia Maria Losada. « **Entre as vilas e os sertões: trânsitos indígenas e transculturações nas fronteiras do Espírito Santo (1798-1840)** », Nuevo Mundo Mundos Nuevos [Online], Debates, posto online no dia 31 Janeiro 2011, consultado o 08 Março 2014. URL: <http://nuevomundo.revues.org/60746>; DOI: 10.4000/nuevomundo.60746, p.1.

¹⁵⁷FREITAS, Antônio Guerreiro de; PARAÍSO, Maria Hilda Baqueiro. Op. Cit., p.50.

¹⁵⁸MONTEIRO, John Manuel. **Tupis, Tapuias e Historiadores: Estudos de História Indígena e do Indigenismo**. Tese de livre docência. Unicamp: Campinas, 2001, p.143.

Antonio Dias de Miranda, capitão mor da conquista do sertão da ressaca, representa a V. Excia. que tendo sido a mesma conquista concluída acusta das fadigas, e despezas de seu avo, e finado pai João Gonçalvez da Costa (...), aquelles habitantes da conquista costumados a empreheinderem grandes emprezas contra os índios, Mongoiós, Patachó, e Botocudos, q' os costumavão invadir, não podem levar a bem o serem chamados, para outro qualquer serviço, q' não seja, o de domarem, ou ao menos afugentarem os ditos índios, para civilização, e augmento da sobredita conquista, no que muito se tem o suplicante empenhado, não se poupando por sy, e seus parentes, a todas as despezas, fadigas, e perigo de vida¹⁵⁹.

Na fala de Antonio Dias de Miranda, capitão-mor da conquista do sertão da Ressaca, fica exposto que a estratégia de aldear os camacãs, pataxós e botocudos da referida região não era a única existente. Quando se tornava difícil conseguir o aldeamento das populações, a estratégia adotada era bem diferente e recaía na expulsão dos mesmos de suas terras. Isso nos permite vislumbrar as tensões, conflitos e complexidades nas relações entre colonizadores e indígenas no sul da Bahia oitocentista. Vale ressaltar, no entanto, que no conjunto da documentação analisada, a estratégia predominante durante o século XIX é a de estabelecimento de aldeamentos de catequese na região, em lugar da mera expulsão deles dos territórios sul baianos.

Nesse sentido, à exemplo de outros lugares, a “política de aldeamentos foi encarada como uma solução para que os grupos indígenas não ‘ameaçassem’ os colonizadores, além de serem submetidos a um projeto de catequização e educação nos moldes do colonizador”¹⁶⁰. Catequisar o índio assumia, então, o prisma de civilizar. É importante identificar tal processo como um projeto engendrado pelos interesses e moldes do colonizador. Isso significa reconhecer que os índios foram objeto de uma política de territorialização, nos moldes definidos por Oliveira, posta em prática desde o período colonial, no qual as populações indígenas eram organizadas de forma centralizada num território distinto do seu referencial social, o que “instaura uma nova relação da sociedade com o território, deflagrando transformações em múltiplos níveis de sua existência sociocultural”¹⁶¹.

A história sobre a instalação do aldeamento São Pedro de Alcântara em Ferradas até bem pouco tempo atrás era bastante controversa. Freitas e Paraíso, em *Caminhos ao encontro do mundo: a capitania, os frutos de ouro e a princesa do sul*, frisam como figura central no processo de criação do aldeamento o Capitão-mor João Gonçalves da Costa. A monografia de

¹⁵⁹ APEB; seção Arquivo Colonial e Provincial; série Agricultura; maço 4613; ano 1826.

¹⁶⁰ MACHADO, Marina Monteiro. **Entre fronteiras: posses e terras indígenas nos sertões (Rio de Janeiro, 1790-1824)**. Guarapuava: Unicentro, 2012, p.69.

¹⁶¹ OLIVEIRA, João Pacheco de. Op., cit., p.54.

Cordeiro¹⁶² versa acerca da atuação capuchinha na Comarca de Ilhéus e traz algumas informações sobre a chegada de Frei Ludovico de Livorno (Liorne) àquela localidade, mas revela pouco acerca do envolvimento do missionário no processo de fundação e desenvolvimento do aldeamento.

Segundo Freitas e Paraíso,¹⁶³ os indígenas de São Pedro de Alcântara foram aldeados pela família de Gonçalves da Costa e é importante frisar que, historicamente, essa família atuou no combate aos índios resistentes ao processo colonizador daquela região. Em *Os Botocudos e sua trajetória histórica*, Paraíso destaca que o estopim para a deflagração da guerra justa contra os “botocudos”, no sul da Bahia, teria ocorrido pela concessão de uma sesmária à família do capitão-mor na região de Vitória da Conquista, então, vila Imperial da Vitória, quando os índios reagiram à construção de um corredor de comércio entre a região e Minas. A autora salienta, além disso, que a família de Gonçalves da Costa implantou a pecuária na região e, nesse sentido, era do seu interesse manter as vias de acesso aos comerciantes e às suas tropas¹⁶⁴.

Contudo, mais recentemente Teresinha Marcis, em sua tese de doutoramento, nos apresenta informações valiosas e mapeia a trajetória histórica que levaria à instalação do aldeamento São Pedro de Alcântara, baseando-se sua pesquisa em informações colhidas no Arquivo Nacional da Torre do Tombo, bem como em fontes do Arquivo Histórico Ultramarino. Conforme a sólida reflexão de Marcis, a criação do aldeamento São Pedro de Alcântara está relacionado ao antigo aldeamento instalado às margens do rio Almada, que teria sido extinto e os índios restantes transferidos para Ferradas. Na nova localidade, os índios do extinto estabelecimento foram aldeados juntamente com índios camacãs, que habitavam a referida região e que, com a abertura da estrada Ilhéus-Conquista, foram “descidos” para o aldeamento. Provavelmente, os camacãs foram aldeados perto da estrada para garantir o sucesso do empreendimento, que poderia dispor, a partir de então, da mão de obra dos índios para sua conservação. Fundou-se, assim, em 1814, o Aldeamento São Pedro de Alcântara¹⁶⁵.

Teresinha Marcis recompõe de forma muito interessante à trajetória estabelecida entre o aldeamento de Nossa Senhora dos Índios Gréns do rio Almada e a instalação do novo

¹⁶² ANDRADE, João Cordeiro. *Missões Capuchinhas na Comarca de São Jorge dos Ilhéus (1816-1875)*. Monografia. Ilhéus, UESC, 2003.

¹⁶³ FREITAS, Antônio Guerreiro de; PARAÍSO, Maria Hilda Baqueiro. Op., cit., p.53.

¹⁶⁴ PARAÍSO, Maria Hilda Baqueiro. 1992, Op., cit., 1992, p.416-417.

¹⁶⁵ MARCIS, Teresinha. Op., cit., p. 241-246.

empreendimento colonial em Ferradas, observando no bojo desse processo a atuação do então Ouvidor da Comarca, Balthazar da Silva Lisboa. A partir das informações colhidas pela pesquisa de Marcis, podemos traçar a teia de interesse relacionada à transferência dos aldeados do Almada para Ferradas. O pano de fundo é o suposto interesse do Ouvidor no beneficiamento de terras que supomos pertencerem a ele, pois, foram compradas por Balthazar naquela região, algum tempo antes da instalação do novo aldeamento, conforme escritura de terra de 1814¹⁶⁶. As informações que dispomos não permitem afirmações conclusivas, mas tudo sugere uma sobreposição das terras compradas por Balthazar da Silva Lisboa e das terras destinadas ao aldeamento de Ferradas.

Na trajetória de extinção da Aldeia de Nossa Senhora dos Índios Gréns, localizada em Almada, e de instalação do aldeamento de Ferradas, a figura de Balthazar da Silva Lisboa é emblemática. Teresinha Marcis observa, na documentação compulsada, as contradições presentes nas medidas adotadas pelo ouvidor com relação ao aldeamento do Almada. Primeiramente, o pároco responsável pela freguesia, Francisco dos Santos Solledade, enviou requerimento, em 1796, ao Secretário de Estado dos Negócios Estrangeiros e de Guerra solicitando a extinção da aldeia devido a incapacidade de civilização dos gréns ali aldeados. Além disso, diante da cobrança da Mesa de Consciência e Ordem de esclarecimentos sobre o assunto, o Ouvidor da Comarca, Balthazar da Silva Lisboa, emitiu um parecer favorável à extinção do aldeamento.

No entanto, ressalta Marcis, quase imediatamente após o ocorrido, isto é, um mês depois, o ouvidor remeteu ao arcebispo da Bahia outro parecer, em que refutava todas as justificativas utilizadas pelo padre da freguesia para a extinção do aldeamento e defendeu a sua permanência. “O ouvidor concluía a defesa da manutenção da freguesia apelando para a história dos gréns, reforçando a necessária proteção aos indígenas por honra da Igreja e do Estado”¹⁶⁷. Ainda ressalta a autora, que o aldeamento e freguesia de Nossa Senhora dos Índios Gréns existiu no Almada até 1814, quando da sua extinção definitiva pelo mesmo ouvidor Lisboa, que outrora havia se colocado ferrenhamente contrário ao seu desfacelamento¹⁶⁸.

Na altura desses acontecimentos, como já mencionamos anteriormente, estava em prática no sul da Bahia o projeto de abertura da estrada que seguia o curso do Rio Salgado e Cachoeira, tendo os índios habitantes daquela região, os camacãs, “aceitado” se estabelecer no

¹⁶⁶ APEB: Livros de Notas da Vila de Ilhéus; livro 5; ano 1814; folhas 39-40.

¹⁶⁷ MARCIS, Teresinha. Op., cit., p. 245.

¹⁶⁸ Idem, p.246.

aldeamento de Ferradas depois de um processo de resistência¹⁶⁹. O interesse em aldeá-los recaía sobre a necessidade de mão de obra para trabalhar na estrada e possibilitar o trânsito na região. Sendo assim, os gréns do Almada teriam sido transferidos por Lisboa para o aldeamento São Pedro de Alcântara para dar suporte ao novo empreendimento colonial.

A documentação deixa bastante em evidência o papel decisivo do ouvidor Lisboa no desfacelamento do aldeamento do Almada e na instalação do novo aldeamento de Ferradas. Importa agora pensar sobre o interesse dessa autoridade colonial no engendramento de um processo no mínimo controverso. Desse modo, para construir a nossa argumentação sobre a teia de interesses, que pode servir como pano de fundo para entender as obscuras decisões do ouvidor concernente à situação do aldeamento do Almada, vamos explorar a sugestiva e bastante elucidativa escritura de compra de terras no rio Cachoeira efetuada pelo mesmo ouvidor Lisboa, em 1814.

Saibão quantos este publico Instrumento de escriptura de Venda de uma sorte de terras [...] no anno do Nascimento de Nosso Senhor Jesus Christo de mil oito centos e quatorze aos oito dias do mês de maio do dito anno nesta Villa de São Jorge Cabeça da Comarca dos Ilhéos caza de rezidencia do Doutor Desembargador Ouvidor desta Comarca Balthazar da Silva Lisboa [...] de uma parte como vendedor Francisco Soares da outra Balthazar da Silva Lisboa [...] dito vendedor [...] que elle pelo poder especial que tenha de sua procuração bastante passada pelo seu irmão, o Reverendo Ignacio Luiz Gonzaga de Essa vendia como de facto vendido tenha de hoje para todo o sempre huma sorte de terras ditas no Rio da Cachoeira de Itabuna [...] ao dito Senhor Doutor Balthazar da Silva Lisboa, pelo presso e quantia de quatrocentos mil reis, [...] cuja sorte de terra disse elle comprador as comprava para o Excelentíssimo Antonio de Araujo Azevedo morador da Corte do Rio de Janeiro [...]¹⁷⁰.

A postura dúbia de Balthazar com relação à situação do aldeamento do Almada, ora a favor da extinção, ora defendendo de forma veemente a permanência do mesmo, e depois partindo do próprio ouvidor a decisão de extingui-lo, nos permite pensar que as decisões tomadas pelo ouvidor e a habilidade com que as colocou em prática, estavam ligadas aos interesses comerciais de Lisboa naquela área de Ilhéus, na qual se encontrava instalado o projeto de abertura da estrada para viabilizar o desenvolvimento da região. Tendo como testemunho a referida escritura, nossa hipótese é a de que o ouvidor estava de fato movido pelo interesse de promover a efetiva colonização daquela região e, mais ainda, em promover o

¹⁶⁹ MARCIS, Teresinha. Op., cit., p. 246.

¹⁷⁰ APEB: Livros de Notas da Vila de Ilhéus; livro 5, Ano 1814, folhas 39-40.

beneficiamento das terras de Ferradas em benefício próprio, já que as terras ou parte delas pertenciam a ele mesmo.

Até 1814, Lisboa exerceu contundente oposição ao projeto de extinção do aldeamento do Almada, como já explicitamos. Contudo, nesse mesmo ano, o ouvidor compra terras no Rio Cachoeira de Itabuna, extingue o referido aldeamento e instala o de Ferradas. Importa observar, portanto, que as terras são adquiridas por Lisboa no mesmo mês da transferência dos índios gréns para o então aldeamento São Pedro de Alcântara. Terras que são compradas, segundo ele, para um amigo do Rio de Janeiro, de quem não se tem mais notícias na documentação. Sobre essa nebulosa transação comercial, Silva Campos, quando cita em seu trabalho o processo de fundação do aldeamento de Ferradas, frisa dizer-se “algures que as terras de Ferradas pertenciam ao desembargador”¹⁷¹. Desse modo, tudo indica que o ouvidor era o verdadeiro proprietário e beneficiado daquelas terras e usou como intermediário, ou “testa de ferro”, um amigo da Corte para justificar a compra das referidas terras.

Nossa hipótese, portanto, é que Lisboa tinha fortes interesses na extinção do aldeamento dos índios gréns em Almada e na imediata instalação de um novo aldeamento às margens do rio Cachoeira. Sua atuação aparentemente contraditória esteve correlacionada ao objetivo de tornar as terras de Ferradas beneficiáveis pela presença de um aldeamento, que garantisse o seu acesso e aproveitamento econômico. Afinal, a região era habitada por populações resistentes ao processo de colonização, que precisavam ser conquistadas, pacificadas e aldeadas, e o próprio aldeamento garantia mão de obra indígena para o desenvolvimento inicial da região.

Como já foi mencionado, a parte sul da Comarca suscitava o interesse comercial, visto que, se configurava num incipiente corredor de comércio entre Ilhéus, Conquista e Minas. A abertura da estrada Ilhéus-Conquista configurava em um projeto comercial, que ligaria Ilhéus e Conquista à outras regiões, à exemplo de Minas, visto que tornaria possível o trânsito de pessoas, tropas e mercadorias. Note-se, além disso, que no início do século XIX essa região é descrita, pela historiografia regional, como inabitada por colonos. Era uma região de índios, que com o decorrer do século, terminou por atrair o interesse dos imigrantes e regionais. Como evidencia Freitas e Paraíso, a preferência desses imigrantes recaía sempre sobre áreas de atuação dos aldeamentos¹⁷². Portanto, tendo Balthazar comprado as terras localizadas no rio Cachoeira, e tudo nos leva a crer que se tratassem das terras de Ferradas, era vantajoso ao

¹⁷¹ CAMPOS, João da Silva. Op., cit., p. 305.

¹⁷² FREITAS, Antônio Guerreiro de; PARAÍSO, Maria Hilda Baqueiro. Op., cit., p.65.

seu investimento manter aquela área habitada por índios aldeados, que, por sua vez, coadjuvavam principalmente como mão de obra.

Nossa tese de que o aldeamento de Ferradas foi um empreendimento colonial diretamente relacionado aos interesses econômicos do ouvidor Lisboa é reforçada por sua estreita e contínua relação com Frei Ludovico de Livorno, primeiro missionário a administrar como religioso e diretor o aldeamento São Pedro de Alcântara. Explicitaremos esse argumento nas análises que compreenderão os próximos parágrafos deste capítulo, tendo como base os *Annaes do Rio de Janeiro*, tomo VI, no qual Balthazar da Silva Lisboa publica algumas cartas dirigidas a ele pelo Frei Ludovico. Nelas podemos extrair relevantes informações que, em contrapartida, reforça a nossa ideia sobre os interesses que permeavam a ação do ouvidor acerca daquela região.

Convém ressaltar, que a estreita relação estabelecida entre o Ouvidor Lisboa e o frade Ludovico era consonante ao próprio papel que o cargo de ouvidor lhe imputava, pois, os ouvidores exerciam um papel tutelar sobre o patrimônio dos índios. Manuela Carneiro da Cunha frisa que, sendo os índios considerados incapazes de administrar seus próprios bens, ficava o Estado responsável, portanto, por seus cuidados, sobretudo com relação às terras dos aldeamentos, “incumbindo a princípio os ouvidores das comarcas [até 1832] [...] da administração dos bens das aldeias”¹⁷³. O papel central dos ouvidores na administração dos bens dos índios é confirmado pelo estudo de Vânia Moreira, que ao pesquisar acerca da administração das terras dos índios de Nova Benavente, na capitania do Espírito Santo, observou a teia estabelecida entre os diretores escrivães e os ouvidores nos eventos de usurpação das terras dos índios, quando eles reclamam “à rainha que os portugueses estavam tomando ‘toda a terra dos índios’, com o apoio do Diretor Escrivão e, pior ainda, com o consentimento dos ouvidores”¹⁷⁴. Nessa perspectiva, inferimos que Lisboa aproveitando-se das prerrogativas do cargo exercido na comarca de Ilhéus à época, visava assegurar interesses econômicos pessoais a respeito das terras e mão de obra indígena no processo de instalação do aldeamento de Ferradas, como bem demonstra a documentação.

¹⁷³ CUNHA, Manuela Carneiro da. Op., cit., p.148.

¹⁷⁴ MOREIRA, Vânia Maria Losada. “Nós índios, índios nós senhores de nossas ações... Direito de domínio dos índios e cristandade em conflito (vila de Nova Benavente, Capitania do Espírito Santo, 1795-1798)”. In: **Em terras lusas: conflitos e fronteiras no Império Português**. MOTTA, Márcia; SERRÃO, José Vicente e MACHADO, Marina (orgs.). Vinhedo. Editora Horizonte, 2013, p.282.

Em correspondência do dia 12 de agosto de 1819¹⁷⁵, Frei Ludovico dirige a Balthazar informações sobre o estado de “civilização” dos índios aldeados, bem como sobre o estado produtivo do aldeamento naquele momento. Cinco anos após seu estabelecimento, o aldeamento já contava com plantações de algodão e café, além de mandioca, informações que, segundo o próprio frade, haviam sido solicitadas por Lisboa. Vale ressaltar, que nesse momento dos acontecimentos, Balthazar da Silva Lisboa já não desempenhava o cargo público de ouvidor, visto que, permaneceu na função de ouvidor e juiz conservador das matas da Comarca de Ilhéus até 1818. Em outra carta, de 29 de outubro de 1820¹⁷⁶, o frade capuchinho novamente respondia às solicitações do antigo ouvidor e a carta gira em torno dos mesmos assuntos da correspondência anteriormente citada.

Na carta datada de 21 de outubro de 1829, Frei Ludovico de Liorne dirige-se a Balthazar como se ele fosse o “dono” daquele estabelecimento, com as seguintes palavras e informações:

[...] Lhe dou as notícias que V. S. me pede, deste seu estabelecimento de S. Pedro d’Alcântara, que lhe custou tanto trabalho, e quase a vida. [...] A crise política, a ausência de V. S. reduziu problemática a estável permanência desta povoação, na certeza de que se eu faltára, estava tudo acabado. Esta duvida desanimou os Índios na sua progressiva plantação de café e algodão, como já tinha principiado; e em quanto não houver mais solida firmeza, vão tendo mão a vida, ocupando-se em serviços de machado, em manter as ditas plantas, em caça, em pesca, em cultivar mandioca, e outros vegetaes necessários ao humano sustento¹⁷⁷.

A citação acima, de fragmentos da carta endereçada a Lisboa, nos permite, além de reforçar a tese de que aquelas terras poderiam pertencer de fato a Balthazar, reforça a ideia da presença indígena como estratégia imperiosa para o beneficiamento das terras, pois, eles serviam como mão de obra na agricultura. Ressaltamos a atuação dos índios aldeados, principalmente, na lavoura do café e algodão, produtos que não faziam parte do rol de plantações, apenas para o abastecimento interno do aldeamento. Fica patente no teor da carta, além disso, que informar o andamento das plantações de café e algodão era a principal preocupação do missionário, pois, ele não se esqueceu de escrever, que os índios estavam desanimados com a ausência de Lisboa, e se ocupavam mais em serviços da lavoura de

¹⁷⁵ LISBOA, Balthazar da Silva. **Annaes do Rio de Janeiro**. Editora Leitura: Rio de Janeiro. Tomo VI. 1835, p.207-209.

¹⁷⁶ Idem, p.209-211.

¹⁷⁷ Idem, p.212-217.

subsistência que, por sua vez, parecia ser um assunto secundário na correspondência entre eles.

A última das cartas consultadas data de 10 de fevereiro de 1831, momento que já se encontra avançada a obra da estrada Ilhéus-Conquista. Ela serve de apoio para realçar outro interesse, que permeava o aldeamento como empreendimento voltado ao beneficiamento das terras de Balthazar da Silva Lisboa e do sul da Bahia. Segundo Frei Ludovico, o aldeamento estabelecido por Balthazar contribuía muito para o sucesso da estrada. De acordo com o frei: “tenho hospedado todos os passageiros [...] tendo feito com esses índios huma casa, e hum pasto grande [...], feito plantar mandioca bastante, e milho, a fim de prevenir as futuras precisões dos viajantes”¹⁷⁸. Ou seja, a posição geográfica do aldeamento e a produção agrícola dos índios aldeados em Ferradas eram sistematicamente utilizadas para atender a demanda do fluxo das pessoas que ali transitavam.

A estrada que passava pelo aldeamento de Ferradas era de fundamental importância para o desenvolvimento econômico da região; e supomos que Balthazar tinha clareza da situação quando comprou terras e, subsequentemente, instalou a aldeia de guerens e camacãs naquela localidade. Os índios aldeados deram suporte à abertura e conservação da estrada e isso tornou possível o trânsito de pessoas e mercadorias. Ou seja, a localidade funcionava como um corredor de trânsito regional e tornou-se, posteriormente, uma área visada e valorizada.

2.2 Atuação capuchinha no Aldeamento São Pedro de Alcântara

Fr. Ludovico de Liorne que com Zelo verdadeiramente Apostolico, sem attender a fadigas, privações, incomodos, e perigos de vida deliberou-se hir pessoalmente por entre as tenebrosas e assustadoras Mattas da Comarca dos Ilheos em procura de Indios bárbaros e Selvagens, só com o fim sublime da Gloria de Deos e Salvação das almas, e utilidade do Estado, e Nação¹⁷⁹.

As palavras de Frei Ambrósio de Rocca, prefeito do Convento (Hospício) da Piedade da cidade de Salvador, Província da Bahia, são reveladoras dos direcionamentos adotados para as populações indígenas na primeira metade do século XIX, na província baiana. Essa política indigenista se assentava nos discursos e práticas coloniais reelaboradas pelos

¹⁷⁸ LISBOA, Balthazar da Silva. Op., c it., p.217-219.

¹⁷⁹ AN; Códice 807; volume 2. Relato de Frei Ambrósio de Rocca – Prefeito do Hospício da Piedade – sobre o estabelecimento dos Missionários franceses e italianos na Província da Bahia; 24 de janeiro de 1824, fl. 115.

interesses imperiais, e correlacionava catequese, civilização, colonização e integração indígena ao projeto nacional.

Em estudo sobre o aldeamento São Pedro de Alcântara, Paraná (1855-1895), Marta Rosa Amoroso empreendeu esforço no sentido de delinear as estratégias de contato que envolvia os índios, missionários capuchinhos e outros atores, bem como as ressignificações de instituições ocidentais, no processo de adaptação social, política e cultural dos Kaiowá, Guarani e Kaingang¹⁸⁰. No bojo das leituras que compõem essa parte do trabalho, na qual tentamos condensar brevemente, algumas ponderações acerca da prática capuchinha no século XIX, o estudo de Amoroso é fundamental para entendermos a lógica da catequese capuchinha.

Amoroso destaca que, para os capuchinhos, os índios eram incapazes intelectualmente e o aprendizado ao modo civilizado só se daria pelo uso da imitação, através da mistura com os não índios nos aldeamentos. “[Os] índios aprenderiam convivendo com a gente católica e trabalhadora do Brasil”¹⁸¹. Na perspectiva de Amoroso, a lógica da catequese capuchinha não atendia a fins estritamente religiosos. Os interesses da conversão da alma dos índios ao cristianismo caminhavam lado a lado com o intento da sua conversão aos “modos civilizados”. Para Marta Amoroso, o sentido da catequese capuchinha ia bem além da instrução religiosa. A pedagogia da catequese capuchinha tinha por prioridade moldar o índio para o trabalho e inseri-lo à civilização nacional produtiva. Tratando a realidade de fins do Oitocentos, Amoroso define que “os índios figuravam como trabalhadores individualizados de colônias ‘mistas’ implantadas no sertão do Brasil, embriões de cidades florescentes”¹⁸².

Patrícia Sampaio pontuou que no Pará, Maranhão, Espírito Santo e Ceará as missões capuchinhas atuavam desde as décadas de 1830 e 1840, antes mesmo da execução do Regulamento de 1845¹⁸³. Isso evidencia, que a convocação à ordem religiosa antecede o Regulamento de 1845 e desfaz a ideia equivocada de que a ordem só começou a fazer parte da estratégia administrativa da governança indigenista imperial a partir do Decreto nº 426. Na realidade, a partir de 1845 fica legalmente reconhecido e regulamentado o papel administrativo dos capuchinos nos aldeamentos. Desse modo, Cunha salienta que, quando os “missionários são reintroduzidos no Brasil, na década de 1840, ficarão estritamente a serviço

¹⁸⁰ AMOROSO, Marta Rosa. **Catequese e Evasão: Etnografia do Aldeamento Indígena São Pedro de Alcântara, Paraná (1855-1895)**. Tese de doutorado. USP: 1998, p. 21.

¹⁸¹ Idem, p. 252-253.

¹⁸² Idem, p. 255.

¹⁸³ SAMPAIO, Patrícia Melo. “Política indigenista no Brasil imperial”. In: GRINBERG, Keila; SALLES, Ricardo (orgs.). **O Brasil Imperial**, volume I: 1808-1831. Rio de Janeiro: Civilização Brasileira, 2009, p.180.

do Estado”¹⁸⁴. A partir daí, eles se configuraram em peça chave para a execução do Regulamento das Missões de Catequese.

Em consonância com a fala de Manuela Carneiro da Cunha, Márcia Malheiros, em seu estudo sobre a atuação capuchinha no Rio de Janeiro nas últimas décadas do século XVIII e decorrer do XIX, define que com a convocação e a atuação capuchinha, o Império “manteve seu ideário de integração e controle dos nativos e de seus territórios, em nome de uma ‘causa maior’: a expansão da cristandade, a concretização da empresa colonial ou integração, segurança e desenvolvimento do Estado-nação”¹⁸⁵.

A entrada da administração religiosa capuchinha nos aldeamentos não foi algo dado de forma casual, nem tampouco, uma medida isolada de cada província, mas antes resultado de amplo processo de debate e disputa político-parlamentar na década de 1840. A questão envolvia a relação entre Estado e Igreja e dividia as opiniões. Januário da Cunha Barbosa defendia a necessidade do emprego da catequese e missão nas regiões mais afastadas do Império, ou seja, nos espaços ainda não considerados “civilizados”. Desse ângulo, a “vinda dos missionários incidira diretamente sobre a estratégia de catequese e civilização dos índios, que o governo tratava como um ‘ramo do serviço público’”¹⁸⁶.

Gonçalves de Magalhães também participou do debate e ressaltava que a ação do Estado deveria caminhar ao lado da ação moralizadora da religião. No entanto, a proposta de Gonçalves de Magalhães deixava claro que a entrada dos missionários capuchinhos no Brasil e sua atuação estariam subjugadas ao governo imperial, demonstrando que o Estado tinha total autonomia diante da ordem religiosa no projeto de catequese dos índios em andamento¹⁸⁷. Segundo lei maranhense de 1839, os “capuchinhos italianos ficam inteiramente a serviço do governo, que os distribui segundo seus próprios projetos”¹⁸⁸. Nesses termos, ressalta Cunha, a atuação capuchinha não tinha a mesma autonomia jesuítica “em relação aos projetos governamentais e aos interesses dos moradores, que vigorou em alguns períodos coloniais”¹⁸⁹.

¹⁸⁴ CUNHA, Manuela Carneiro da. Op. cit., p. 134.

¹⁸⁵ MALHEIROS, Márcia. **“Homens da fronteira” Índios e capuchinhos na ocupação dos sertões leste do Paraíba ou Goytacazes século XVIII e XIX**. Tese de doutorado. Universidade federal Fluminense, Niterói: Rio de Janeiro, 2008, p.13.

¹⁸⁶ KODAMA, Kaori. **Os índios no Império do Brasil: a etnologia do IHGB entre as décadas de 1840 e 1860**. Rio de Janeiro: Editora FIOCRUZ; São Paulo: EDUSP, 2009, p.244.

¹⁸⁷ Idem, p.248.

¹⁸⁸ CUNHA, Manuela Carneiro da. Op. cit., p.140-141.

¹⁸⁹ Idem, p.140.

Na mesma linha, Kaori Kodama demonstra que a atuação missionária capuchinha estava subjugada às diretrizes governamentais do Império do Brasil. Ressalta ainda, que a “decisão de importar frades italianos não era, portanto, algo isolado, mas um dos passos que conduziam à busca de uma definição geral da política indigenista, cuja discussão (...) já possuía uma longa trajetória”¹⁹⁰.

No Regulamento das Missões de catequese de 1845 os missionários religiosos tinham, em tese, suas atividades restringidas às funções religiosas. No entanto, como bem ressaltam Cunha¹⁹¹ e Kodama¹⁹², tais atribuições quase sempre não eram as únicas exercidas pelos frades missionários. Na realidade do aldeamento era o missionário quem recorrentemente assumia todas as funções do aldeamento, inclusive administrativas. Jerônimo Francisco Coelho, presidente do Grão-Pará em 1849, destacava que “só os missionários poderiam ocupar-se da tarefa de administrar as aldeias e representar os índios, uma vez que havia ‘catequese e civilização’ dos índios apenas onde estavam presentes os missionários, e de outra forma só haveria opressão e trabalho forçado”¹⁹³.

A atuação dos missionários capuchinhos italianos no sul da Bahia se dá desde o início do século XIX. A documentação indica que Frei Ludovico foi o primeiro missionário capuchinho italiano a administrar o aldeamento de Ferradas e chegou à localidade em 1818, pois, em carta redigida pelo prefeito do Hospício da Piedade, em 1824, é mencionado que o frade estava à frente do aldeamento havia 6 anos¹⁹⁴.

A despeito da escolha de secularização da administração dos aldeamentos a partir do Diretório pombalino, como frisou Cunha, na legislação de 1845, o Império optou pela administração leiga. Entretanto, tal opção se apresentou de forma ambígua, visto que, os religiosos recorrentemente acresciam ao cargo de missionário, o de diretor da aldeia¹⁹⁵. Kodama observou que, em muitos casos, por falta de diretores (leigos) competentes, era o missionário que assumia a administração do aldeamento¹⁹⁶. Portanto, na prática e na maioria das vezes, o missionário assumia o posto de religioso e diretor do estabelecimento. Em São Pedro de Alcântara não foi diferente. Por meio da observação das correspondências trocadas entre autoridades religiosas e governamentais locais e a presidência da província, verificamos

¹⁹⁰ KODAMA, Kaori. Op., cit, p.249.

¹⁹¹ CUNHA, Manuela Carneiro da. Op. cit., p.140.

¹⁹² KODAMA Kaori. Op., cit. p.250.

¹⁹³ Ibidem.

¹⁹⁴ AN; Códice 807; volume 2. Relato de Frei Ambrósio de Rocca - Prefeito do Hospício da Piedade - sobre o estabelecimento dos Missionários franceses e italianos na Província da Bahia; 24 de janeiro de 1824, fl. 115.

¹⁹⁵ CUNHA, Manuela Carneiro da. Op., cit., p. 140.

¹⁹⁶ KODAMA, Kaori. Op., cit., p.250.

que o aldeamento foi administrado quase exclusivamente por missionários, como se pode conferir na tabela abaixo.

Tabela 1: Administradores do aldeamento São Pedro de Alcântara entre os anos, 1818-1861.

PERÍODO	MISSIONÁRIO	DIRETOR
1818 – 1848	Fr. Ludovico de Livorno (Liorne)	Frei Ludovico de Livorno
1849 – 1853	Fr. Vicente Maria de Ascolis	Fr. Vicente Maria de Ascolis
1854 – 1855	Fr. Francisco Antônio de Falerna	Fr. Francisco Antônio de Falerna
1856	Fr. Vicente Maria de Ascolis	Fr. Vicente Maria de Ascolis
1858	Fr. Rainero de Ovada	Fr. Rainero de Ovada
1859		Coronel Egídio Luís de Sá
1860	Fr. Luís de Grava ¹⁹⁷	
1861		Coronel Egídio Luís de Sá

Fonte: Arquivo Público do Estado da Bahia, Arquivos coloniais e provinciais, maços: 2395-I, 2396, 4610, 4612, 4613.

A função dos missionários no aldeamento São Pedro de Alcântara não diferia das práticas implementadas em nível nacional¹⁹⁸. Grosso modo, podemos elencar: trabalhar os valores religiosos católicos, promovendo batismos e matrimônios; e introduzir no aldeamento os modos de vida do branco, bem como incentivar e moldar os índios à rotina do trabalho sistemático para os serviços públicos e particulares. A fala de Frei Ludovico sobre o andamento do seu trabalho em São Pedro de Alcântara é bem explícita sobre o papel desempenhado pelos missionários no aldeamento. Em correspondência de 1820, ele registra: “(...) espero que com a Constancia e paciência, que Deos me der, hei de vencer outras dificuldades, e reduzilos todos ao bom caminho de Religião, e vassallagem fiel”¹⁹⁹.

No conjunto das correspondências levantadas sobre o aldeamento, observou-se que os assuntos predominantes eram quase sempre os mesmos: segurança, trabalho, catequização, civilização, colonização. Entretanto, vale ressaltar que no total das correspondências, bem

¹⁹⁷ Segundo as observações do historiador Pietro Vittorino Regni, em *Os capuchinhos na Bahia uma contribuição para a história da Igreja no Brasil*,¹⁹⁷ Frei Luís de Grava assumiu a administração do aldeamento em substituição a Rainero de Ovada a partir de 1860. Observamos que em correspondência de 1859, Egídio de Sá solicita ao governo provincial um novo missionário, por ocasião da saída do frei Rainero de Ovada. Embora não tenhamos encontrado nenhuma correspondência assinada pelo referido missionário substituto, visto que, depois dessa data, a documentação compilada não faz mais menção ao aldeamento, e sim a colônia agrícola de nacionais, ali estabelecida e dirigida por frei Luís de Grava, a Fala do presidente da Província da Bahia, de 1º de abril de 1860, confirma a nomeação de Luís de Grava, conforme solicitação de Egídio de Sá.

¹⁹⁸ Sobre o papel dos capuchinhos no processo de catequese nos aldeamentos ver: CUNHA, Manuela Carneiro da (1992); KODAMA, Kaori (2009); MALHEIROS, Márcia (2008).

¹⁹⁹ LISBOA, Balthazar da Silva. *Annaes do Rio de Janeiro*. Editora Leitura: Rio de Janeiro. Tomo VI. 1835, p.210.

poucas são das décadas de 1820 e 1830, pois, a quase totalidade delas são das décadas de 1840 e 1850. Existe um hiato, portanto, na documentação, mas isso não inviabiliza uma análise que apreenda com certa precisão as demandas administrativas estabelecidas em São Pedro de Alcântara, pois, por meio da documentação disponível pode-se perceber os fluxos das demandas do aldeamento até 1845, bem como os assuntos pautados na segunda metade do século (ver a Tabela nº 5, Anexo 4).

As comarcas do sul da Província da Bahia despertavam maiores interesses do governo por dois motivos: era a região mais habitada por populações indígenas, merecendo assim, a atenção governamental no sentido de integrar os índios à civilização e pelo fato de aquela região se apresentar como propensa fronteira de expansão e desenvolvimento agrícola e econômico da província. Desse modo, por volta de 1870, ao contrário do norte da província, onde a orientação era extinguir os aldeamentos por considerar os índios já misturados aos nacionais, o sul, chamava a atenção das autoridades, que intensificavam as medidas políticas voltadas às populações indígenas para a região, na segunda metade do século XIX, haja vista, a seguinte orientação:

Índios que devem ser cathequizados, só os há propriamente no sul da província; os mais tem seu princípio de civilização e estão misturados com a população das localidades; por isso manda o director que seria conveniente mandar vender as terras das aldeias, que já não tem índios, e naquellas em que restam alguns, reservar datas de terras, medidas e demarcadas, que lhes sejam distribuídas²⁰⁰.

Contudo, nas décadas finais do século XIX, a política direcionada a atender o problema indígena na região sul da Bahia, diferia da política empreendida em início do XIX. Naquele momento, em virtude de maiores interesses acerca do trabalho e das terras indígenas para atender aos interesses da lavoura do cacau, o foco governativo se desloca dos aldeamentos, prioritariamente, para o estabelecimento das colônias nacionais agrícolas, mas essa questão será trabalhada em outro capítulo.

No processo de maiores interesses governamental pelo funcionamento dos aldeamentos, Telma Moreira de Souza observa, que a relevância do trabalho capuchinho na região sul da Bahia, lhes conferia certa autonomia diante do governo e justificava a

²⁰⁰ Fala do presidente da província da Bahia na abertura da Assembléia Legislativa, 1º de março de 1872, p. 145. In: Falas e Relatórios Provinciais Presidenciais (1830-1930). <http://www.crl.edu/brazil/provincial/bahia>.

acumulação de cargos de diretor e missionário das aldeias²⁰¹. Além disso, a autora ressalta que os capuchinhos “agiam como funcionários do governo, solicitando aumento de salários, pagamento de gratificações, comparando seus salários com os de outro missionário ou exigindo tratamento igualitário com relação a outro missionário que acusavam de receber tratamento privilegiado do diretor geral”²⁰².

Márcia Malheiros ressalta que os estudos acerca das missões de catequese indígena do século XIX não contam com uma profusão de documentação semelhante à encontrada para os estudos coloniais, visto que, ao contrário dos missionários jesuítas que produziram uma ampla massa de documentação com relação a sua experiência catequética, os frades capuchinhos pouco registraram sua atuação religiosa e administrativa nos aldeamentos durante o século XIX. Dessa forma, muito do que se pode inferir sobre a história e as relações entre índios e missionários se conseguem a partir de uma leitura, muitas vezes, atenta e a contrapelo da documentação oficial produzida pelo intercâmbio de autoridades locais e autoridades provinciais. Tendo em vista os escritos dos missionários sobre a realidade dos aldeamentos e as relações estabelecidas naqueles espaços, consideramos importantes as cartas trocadas entre o missionário Ludovico de Livorno e Balthazar da Silva Lisboa, transcritas nos *Annaes do Rio de Janeiro*²⁰³.

Como já enfatizamos no tópico anterior, as cartas trocadas entre Ludovico e Lisboa nos permite afirmar o estreitamento da relação entre Balthazar, responsável pela fundação do aldeamento São Pedro de Alcântara, em Ferradas, e frei Ludovico. Destacaremos em nossa análise, especialmente, a administração de Ludovico de Livorno pelo fato de ele ter exercido as funções de religioso e diretor do estabelecimento por três décadas, bem como em razão da relevância social adquirida pelo missionário na região, papel e lugar que é recorrentemente frisado e elogiado nas correspondências oficiais do período.

Balthazar exerceu o cargo de Ouvidor da comarca de Ilhéus de 1797 a 1818²⁰⁴. No contexto de troca da primeira carta identificada (1819), ele não era mais Ouvidor e tampouco residia na região, haja vista Ludovico mencionar sua ausência e combinar um encontro com

²⁰¹ SOUZA, Telma Moreira de. Op., cit., p. 167.

²⁰² Idem, p. 174.

²⁰³ LISBOA, Balthazar da Silva. *Annaes do Rio de Janeiro*. Editora Leitura: Rio de Janeiro. Tomo VI. 1835. Nas referidas correspondências, e na escrita regional, ressaltamos que a atuação de Ludovico é descrita como essencial para o êxito da política de aldeamento naquela região. Além disso, é importante observar que a atuação indígena aparece nos relatos do frade à Balthazar e, por isso mesmo, as cartas identificadas são fundamentais para a construção dos nosso objeto de estudo.

²⁰⁴ MARCIS, Teresinha. Op., cit., p.184.

ele na ocasião de sua estadia em Rio de Contas. Apesar disso, em todas as cartas o missionário evidencia, que as informações eram prestadas por demanda de Balthazar.

Na primeira carta, Frei Ludovico se refere às acomodações do aldeamento, demografia e situação de deserção por conta de doenças e explicita que nessa ocasião muitos dos aldeados haviam morrido. Relata o missionário que:

Os Indios civilizados de Almada são em numero de treze famílias, que formão treze casas arruadas defronte do Templo, que V. S. fez; atraz da Igreja estão as casas dos Camacães em quadrado, que formão huma bonita praça, onde moravão em numero de cento e vinte, porém a moléstia e mortandade, que tiverão neste anno, os obrigou de ir no interior para se curar, e actualmente aqui são poucos, os quaes vão e vem desconfiados do sitio²⁰⁵.

Os índios do Almada eram guerens e foram transferidos por Balthazar quando da fundação de São Pedro de Alcântara. No trecho citado acima, fica em evidência, que os camacãs, embora estivessem coabitando um mesmo espaço de territorialização dos guerens, de certa forma mantinham suas fronteiras étnicas, já que o administrador do aldeamento dispunha de dois núcleos distintos de moradia para ambas as etnias. Nessa perspectiva, lembramos que Frederik Barth²⁰⁶ define a fronteira étnica como um processo relacional, isso significa dizer que os sujeitos se identificam etnicamente na interação, organizando-se frente o seu oposto. Pela documentação, embora ambos fossem índios aos olhos do colonizador, fica evidente a existência de uma fronteira étnica entre guerens e camacãs nos primeiros anos de formação do aldeamento São Pedro de Alcântara. Convém ressaltar, que ambos habitavam o mesmo aldeamento, mas estavam em moradias espacialmente separadas.

Em São Pedro de Alcântara, os guerens e camacãs construíram espaços próprios e diferenciados, mas próximos entre si, como sugere o relato acima sobre a localização de cada etnia dentro do mesmo espaço de aldeamento. Certamente, as distinções étnicas de cada grupo obrigavam as autoridades a construir espaços díspares para aqueles homens em “situação de aldeamento”. Convém ressaltar, que não se sabe, por meio da documentação disponível, quanto tempo durou as fronteiras étnicas entre eles ou se, no longo prazo, eles terminaram por se misturar. A bibliografia especializada, à exemplo de Celestino de Almeida e Pacheco de

²⁰⁵LISBOA, Balthazar da Silva. Op., cit., p.207-209.

²⁰⁶BARTH, Frederik. “Grupos étnicos e suas fronteiras”. In: POUTIGNAT, Philippe; STREIFF-FENART, Jocelyne. **Teorias da etnicidade: seguido de grupos étnicos e suas fronteiras**. 2ª ed. São Paulo: Ed. UNESP, 2011.

Oliveira, sinaliza, contudo, que a territorialização de índios de diferentes etnias em nada prejudica o fato essencial de que o espaço do aldeamento acaba se tornando um território reconfigurado pelos próprios índios aldeados, misturados ou não, tornando-se, para além de um espaço do colonizador, também um espaço de pertença dos índios. Essa discussão será objeto do quarto capítulo.

O fragmento citado acima também nos possibilita perceber o trânsito dos indígenas aldeados, visto que, a descrição de que eles “vão e vem” nos permite supô-los ainda exercendo sua autonomia no processo de aldeamento. Os índios partiam para o interior para se curar das enfermidades. Isso permite inferir que, além de se disporem a viver no espaço territorializado pelo branco, pois, saíam e retornavam ao aldeamento, eles ainda tinham acesso aos sertões. Além disso, se partiam “para o interior [para] se curar”, é porque não haviam perdido suas referências e códigos culturais, pois, recorriam às suas práticas religiosas e de cura num espaço social distinto do aldeamento. Contudo, mais importante é observar que os camacãs e guerens de São Pedro de Alcântara transitavam com certa liberdade em uma fronteira que era fluida, espaço social de interações e de crescente ressignificações.

Dispomos de uma consolidada nova historiografia indígena que tem, entre outros expoentes, Manuela Carneiro da Cunha, Maria Regina Celestino de Almeida, John Manuel Monteiro, Vânia Losada Moreira, na qual os indígenas em “situação de aldeamento” são vistos como sujeitos ativos de sua história. Apesar disso, é inegável o caráter negativo das políticas indigenistas exercido sobre as populações indígenas ao longo do processo colonizador no Brasil colonial e imperial, que modificaram, até mesmo com evidente violência, o curso da história e das vontades desses povos. Dessa forma, em carta datada de 29 de outubro de 1820, frei Ludovico descreve a Lisboa a resistência dos índios associada a um passado que ainda se fazia presente naquelas paragens: a prática do trabalho escravo. Ludovico de Livorno escreve:

[...] Saiba V. S., que eu até agora não estava bem satisfeito delles, por causa da desconfiança em que elles vivião de nós, fundada na tradição de seus antecessores, que os Portuguezes erão seus inimigos, e que os nossos mesmos erão dirigidos a engana-los, e reduzi-los nossos captivos, a qual desconfiança augmentava-se pelo modo com que alguns tratava, e vai ainda tratando com elles, fazendo-os trabalhar quase por força, com ameaço do castigo, e sem nenhum lucro para elles [...]²⁰⁷.

²⁰⁷ LISBOA, Balthazar da Silva. Op., cit., p. 209-211.

O conteúdo da carta é revelador: a escravização ilegal dos índios era ainda prática corrente naquela região, bem como a memória e o receio dos índios em relação a isso, tachando como “inimigos” todos os que queriam reduzi-los ao cativeiro. O sul da Bahia despertava o interesse de assentamento de colonos, e nesse processo, o índio era importante tanto como pacificador do território, quanto para servir de mão de obra. Ainda que o Diretório pombalino tenha legalizado o uso do trabalho indígena, estabelecendo a contrapartida de pagamento do serviço prestado; e tendo em vista que, naquele momento, o que vigorava eram decretos, alvarás, resoluções que mantiveram a liberdade dos índios; a documentação testemunha que a prática no sul da Bahia era bem diferente. Como bem frisou Manuela Carneiro da Cunha, “a escravidão indígena perdurou surpreendentemente até pelo menos os meados do século XIX”²⁰⁸.

Outra informação muito importante é o indício de que o aldeamento parecia funcionar como apoio na formação ou manutenção de outros aldeamentos, pois, os indígenas circulavam de forma itinerante na região. Ao se referir ao decréscimo da população do aldeamento de Ferradas por conta de doenças, frei Ludovico ressalta que os “outros Camacães, que não he pequeno numero, estão aldeados quatro legoas mais para cima, onde não estão sugeitos ás doenças do sitio”²⁰⁹. Ou seja, os aldeados de São Pedro de Alcântara não viviam exclusivamente em Ferradas, e tampouco aquele aldeamento era o único lugar indígena da região.

Em outra carta, datada de 21 de outubro de 1829, que o frade escreve para Balthazar, a quem ele serve como “amigo e criado”, segundo palavras do próprio Ludovico, ele segue sua narrativa prestando conta da situação do aldeamento:

[...] Os ditos selvagens, depois de estarem aqui reunidos, cahirão todos doentes, e huma grande parte delles morrerão, de sorte que atemorizados os que ficárão, concentrão-se novamente nas suas brenhas, e eu com poucos Indios de Almada fiquei aqui hum anno, sem ter noticia delles. No entanto Deos me deu Constancia, tornei a convida-los, e parte delles vierão, e os outros mais medrosos formarão huma aldêa distante daqui dous dias de viagem, porém todos mansos, e em recíproca correspondência comnosco, e em termo de reuni-los facilmente, quando for tempo. Actualmente me acho aqui com noventa e seis indivíduos, e cincoenta na visinha aldêa, esperando

²⁰⁸ CUNHA, Manuela Carneiro da. Op. cit., p.146.

²⁰⁹ LISBOA, Balthazar da Silva. Op., cit., p. 209-211.

a resulta das medidas que o Governo tem tomado acerca do novo abrimento da estrada, e das colônias estrangeiras [...]”²¹⁰.

Novamente verificamos o trânsito dos guereus e camacãs entre os dois mundos: o mundo que eles tinham por referência social até aquele momento e o mundo do aldeamento, espaço reconfigurado por suas experiências cotidianas. A descrição de frei Ludovico é muito rica para o que pretendemos observar. Permite perceber aquelas pessoas em “situação de aldeamento” como agentes de sua trajetória histórica, vivendo as mazelas da conquista, como as epidemias, mas sem perder, contudo, um relativo controle sobre suas vidas. Ao mesmo tempo em que, podemos visualizar os índios de Ferradas agindo com certa autonomia sobre suas vidas, apesar das doenças e de outras dificuldades, percebemos, em contrapartida, a atuação missionária como braço do Estado imperial e dos interesses privados naquele estabelecimento e região.

No processo de colonização regional, frei Ludovico estabelece uma teia de comunicação entre diferentes pontos da localidade próxima ao aldeamento São Pedro de Alcântara. Tal estratégia converge para o próprio propósito de tornar a região pacificada e habitada por colonos. Dois dos pontos que aparecem ao final do fragmento documental citado acima dizem respeito à abertura da estrada Ilhéus-Conquista e à instalação de colônias de estrangeiros na região. Ambas são demandas da política imperial e tinham como fim tornar aquele território habitável e transitável. Nesse processo, era central controlar os indígenas, pacificá-los, aldeá-los e, de preferência, ainda pô-los a serviço da estrada e dos novos moradores.

Novamente emerge nessa correspondência entre Ludovico e Balthazar, a divisão dos índios em diferentes aldeamentos. A carta de frei Ludovico sugere que existia um aldeamento oficial, que era Ferradas, cercado por outras aldeias ou aldeamentos. Os índios aldeados em São Pedro de Alcântara, em contextos específicos, dividiam-se e ocupavam outra área próxima ao estabelecimento administrado pelo missionário. Não se pode afirmar que aqueles grupos subdivididos fundavam, na verdade, outro aldeamento com missionário e administrador próprio; ou se eram aldeias que permaneciam, como ramificações de Ferradas, pois, o frade não fornece informação suficiente. Contudo, é provável que não se tratasse de um novo empreendimento, tendo em vista que o missionário não cita o nome do suposto novo aldeamento. O mais plausível é interpretar o aldeamento de Ferradas como tendo um núcleo

²¹⁰LISBOA, Balthazar da Silva. Op., cit., p. 214-217.

dirigido pelo frei e muitos outros lugares (aldeias) onde os índios viviam de forma mais autônoma, mas sem perder a conexão com o frei e Ferradas.

Ao final dessa carta, a fala de frei Ludovico novamente nos põe diante dos camacãs e guerens de Ferradas como atores que mantinham certa autonomia sobre suas vidas no mundo territorializado: “Respeito á educação moral e civil destes Indios não posso estender minhas vistas acima da capacidade delles, e fóra dos limites destes bosques, pois a experiência me tem feito ver, que fora daqui ficão cheios de vícios, voltão vadios e mestres de impiedade”²¹¹. Portanto, nos deparamos novamente com as ideias de Oliveira: o “processo de territorialização não deve ser jamais entendido simplesmente como de mão única, dirigido externamente e homogeneizador”²¹².

Ainda segundo João Pacheco de Oliveira, o processo de territorialização deve ser entendido como um processo em via dupla, onde também os índios participam ativamente. Assim, embora os índios se encontrem num contexto delimitado pelo Estado e em situação de homogeneização, na qualidade de índios aldeados, esse espaço sofre a resignificação, no qual os índios são capazes de construir novas identidades étnicas que são evocadas conforme o contexto vivido²¹³. Desse modo, os índios, apesar da pressão homogeneizante exercida pela política de aldeamento e catequese, resistem e constroem fronteiras fluidas entre os dois mundos: o mundo do aldeamento dirigido pelo frei, e o mundo de suas aldeias mais ou menos independentes do projeto colonizador. O intercâmbio se dá, além disso, conforme seus interesses, necessidades e as possibilidades de cada momento.

O estudo de Amoroso nos ajuda a entender o movimento entre aldeamento, aldeia mais ou menos independente do centro do aldeamento e sertão. A realidade dos aldeados de São Pedro de Alcântara, no Paraná, estudado por Marta Amoroso, se aproxima da realidade de São Pedro de Alcântara, no sul da Bahia. Amoroso observa na documentação utilizada os termos “círculo urbano” e “aldeias dos índios”. Para ela, isso significava dizer, que os aldeados mantinham um trânsito entre o centro administrativo do aldeamento, do qual

²¹¹ LISBOA, Balthazar da Silva. Op., cit., p.214-217.

²¹² OLIVEIRA, João Pacheco de. Op., cit., p.60.

²¹³ OLIVEIRA, João Pacheco de. Op., cit., p.56. Na mesma direção de Oliveira, outros autores, à exemplo de Maria Regina Celestino de Almeida (2001; 2013) e Vânia Losada Moreira (2010; 2011), trataram da questão da construção da identidade do índio no mundo territorializado, processo no qual as fronteiras étnicas entre aldeados e colonizadores são mantidas na interação entre os dois mundos. Nesse bojo de reflexão teórica sobre a etnicidade, são fundamentais os direcionamentos teóricos de Frederik Barth*, como referência fundamental para pensar a ideia de fronteira étnica entre os grupos sociais em situação de contato. **Grupos étnicos e suas fronteiras*. In: POUTIGNAT, Philippe; STREIFF-FENART, Jocelyne. **Teorias da etnicidade: seguio de grupos étnicos e suas fronteiras**. 2ª ed. São Paulo: Ed. UNESP, 2011.

participavam e se serviam e as aldeias distantes do centro administrativo. Aldeias que abrigavam as distintas etnias: guaranis, kaiowás e kaingangs²¹⁴.

Amoroso dialoga com a historiografia que segundo ela teria forjado a ideia de que os aldeamentos do Império foram “instituições falidas” e não teriam impactado as populações indígenas, que se mantiveram afastadas. Ao contrário disso, através da ideia da “territorialidade indígena pós-aldeamento”, Amoroso revisita a assertiva do distanciamento mantido pelos índios no processo de contato, e empreende algumas reflexões acerca da evasão dos índios dos aldeamentos.

Segundo Amoroso, os dois movimentos são igualmente verdadeiros: a evasão dos índios, bem como sua presença nos aldeamentos paranaenses, criados no século XIX. A autora toma a ideia da análise “multilocal” de Marshall Sahlins e observa a atuação dos aldeados transitando dentro e fora do aldeamento, bem como as relações estabelecidas entre esses e os índios não aldeados, como processo de adaptação sociocultural e política das populações que gradativamente apropriavam-se e ressignificavam as instituições ocidentais²¹⁵. Em outras palavras, na realidade de contato no mundo territorializado, os aldeados transformavam-se e transformavam os espaços da colonização em espaços que eles atribuíam sentido próprio. Eles ressignificavam o território imposto pela colonização em um novo espaço de territorialidade, o que Amoroso denomina de “territorialidade indígena pós-aldeamento”.

O estudo de Amoroso, nesse sentido, contribui, sobremaneira, para pensarmos a existência do trânsito dos aldeados de Ferradas e a existência das aldeias afastadas do centro do aldeamento. Não notamos na documentação disponível, a divisão dessas aldeias independentes do centro, por etnias demarcadas, ou seja, aldeias separadas uma das outras que abrigassem as distintas populações, subgrupos ou facções, contudo, em certa medida, a realidade de Ferradas se aproxima da situação de fronteira étnica observada no estudo de Amoroso para o Aldeamento São Pedro de Alcântara. Na realidade estudada por Amoroso, as fronteiras entre as diferentes etnias foram rigidamente mantidas no interior do aldeamento, também em Ferradas (o centro administrativo do aldeamento), as distintas etnias: os camacãs e os guerens habitavam em moradias rigidamente separadas no interior do aldeamento São Pedro de Alcântara, nos primeiros anos do seu funcionamento.

²¹⁴ AMOROSO, Marta Rosa. Op., cit., p. 92.

²¹⁵ Idem, p. 90.

A ideia de “territorialidade pós-aldeamento” direciona a compreensão de que uma nova territorialidade, envolvendo o aldeamento e o sertão, se construía em Ferradas a partir da realidade de contato e interação. Os aldeados de Ferradas circulavam entre o centro administrativo do aldeamento e as aldeias afastadas do centro, as aldeias mais ou menos independentes; bem como conviviam nos perímetros do aldeamento, índios pataxós não aldeados. Um processo contínuo de ressignificação do sentido do território era construído pelos índios em “situação de aldeamento” e também por aqueles que não eram aldeados, mas que viviam a experiência da colonização na convivência nos arredores do aldeamento.

Na última carta enviada por Ludovico de Livorno a Silva Lisboa, em fevereiro de 1831, são tratados temas que se tornaram centrais na pauta parlamentar do período, acerca dos direcionamentos para a política indigenista do Império do Brasil: estrada, mão de obra e colonização. Especificamente sobre os direcionamentos provinciais para o sul da Bahia, identificamos a questão do comércio regional. Nesse processo dos acontecimentos, Ludovico tece a seguinte descrição:

[...] Por tanto participo a V. S. que esta estrada, faz poucos mezes, está novamente aberta, e neste pouco tempo tem vindo dos Sertões para Ilhéus três boiadas, e vários negociantes com diferentes objectos, para experimentar seus negócios, os quaes têm regressado muito satisfeitos pela commoda visinhança [...]. Esta povoação de Indios, que V. S. estabeleceu neste centro, tem contribuído muito ao bom successo desta nova estrada [...] Tenho hospedado todos estes passageiros do melhor modo possível, tendo feito com estes Indios huma casa, e hum pasto grande na beira da estrada á margem deste rio, tenho feito plantar mandioca bastante, e milho, a fim de prevenir as futuras precisões dos viajantes, e continuar tudo em boa ordem. Veremos o progresso, e, se Deos nos der vida, darei a V. S. as respectivas noticias mais a miúdo²¹⁶.

Diferentemente do conteúdo das cartas anteriores, essa última tem como tema central a questão do trabalho indígena e sua atuação na estrada, tanto como conservadores dela quanto como produtores de alimentos para o sustento de tropas e de viajantes. O serviço público de abertura e manutenção da estrada representou, durante todo o século XIX, uma das demandas principais do projeto imperial de colonização naquela região, pois, se tratava de uma área que deveria funcionar como corredor de comércio e escoamento de produtos. O aldeamento de Ferradas estava, estrategicamente, instalado naquelas paragens e a atuação dos aldeados era vital para o bom êxito daquele projeto.

²¹⁶ LISBOA, Balthazar da Silva. Op., cit., p. 217-219.

Igualmente importante era a atuação do aldeamento enquanto ponto de apoio para viajantes e fornecedor de produtos de subsistência aos mesmos. Sendo assim, o bom funcionamento da estrada e o trânsito comercial se configuravam em estratégias correlacionadas para tornar habitada por colonos aquela região, atraídos não só pelo emergente comércio entre Ilhéus, Conquista e Minas, mas, sobretudo, pelo crescente interesse na lavoura do cacau, que já atraía a atenção de colonos estrangeiros e nacionais àquelas terras do sul da Bahia.

Nesse processo colonizador, ressaltamos a consolidação do núcleo Cachoeira de Itabuna, que, segundo a bibliografia regional, compreende atualmente o município de Itabuna²¹⁷, teve suas terras ocupadas e exploradas pelos colonos lavradores de cacau. Formaram-se em Itabuna grandes latifúndios da cacauicultura e ela se tornou um dos polos mais importantes da lavoura e exportação do cacau na Bahia. Apenas como ilustração, lembramos que no antigo hino de Itabuna, ela ostentava o título de “Rainha da Bahia”, a fim de expressar sua representatividade econômica e social no Estado. Realidade possível, primeira e principalmente, pela atuação do aldeamento de Ferradas, que seria extinto no final da década de 1860.

A documentação deixa poucas, mas evidentes pistas de que sobre o antigo aldeamento foi constituída a Colônia Nacional da Cachoeira de Itabuna, que deu continuidade ao papel desenvolvido antes pelo extinto aldeamento. Nos registros do Arquivo Histórico Nossa Senhora da Piedade (OFMCap.), Salvador-Bahia, sobre as missões capuchinhas na Bahia, existe o seguinte registro datado de 1926, acerca de uma missão realizada no local de funcionamento da Colônia: “Nesta missão houve pouquíssima concorrência por ser um lugar quase deserto. Este lugar foi outrora aldeamento dos [Camacans]”²¹⁸. O que denota, muito provavelmente, a sobreposição da Colônia ao aldeamento de Ferradas²¹⁹.

²¹⁷ Em *Crônica da capitania de São Jorge dos Ilhéus*, João Da Silva Campos, página 380-381, observa que: “Mais ou menos em 1860, começou a ser povoado o sítio em que hoje se ergue a cidade de Itabuna, conforme um anuário nela publicado (713), sendo os seus primeiros moradores quase todos sergipanos. Em princípio de 1861 já a câmara de Ilhéus pedia a criação de um distrito policial em Cachoeira de Itabuna, zona onde existia grande população, não somente de naturais do município, como de centro e do norte da província, e de Sergipe que para ali afluíam desde alguns anos atrás”.

²¹⁸ OFMCap: Arquivo Histórico Nossa Senhora da Piedade; Caixa Ea-2; Missões - Colônia de Itabuna; ano 1926; p.279.

²¹⁹ O fragmento citado está fora do marco temporal delimitado para esta pesquisa, no entanto, se faz pertinente citá-lo pela relevância da informação trazida. Não se sabe se o termo empregado da documentação: “Colônia de Itabuna” faz apenas alusão à colônia agrícola ali instalada na década de 1870 ou se o nome permanece após sua extinção, o fato é que, o fragmento citado e a seqüência do relato do documento, deixa evidente que aquela localidade foi em momento anterior, o aldeamento dos índios de Ferradas.

As cartas de Ludovico endereçadas a Balthazar, nas primeiras décadas do século XIX, narrando os primeiros anos da atuação do aldeamento São Pedro de Alcântara, fez-se pertinente no sentido de demonstrar, dentre outros aspectos importantes, aquilo que João Pacheco sinaliza para se pensar o processo de territorialização de modo mais geral, como um processo de mão dupla, no qual entendemos que coexiste a atuação dos índios aldeados e das autoridades que se ocupavam na empreitada de aldear os índios. Nas mesmas cartas, também fica registrada a atuação dos indígenas aldeados no processo de ocupação e exploração daquele território, projeto que, no sul da Bahia, terminou por viabilizar a implantação da lavoura do cacau.




Figura 4: Indios Kamakan. Disponível em: Biblioteca Nacional Digital: bndigital.bn.br/acervo_digital. Link da imagem: http://objdigital.bn.br/acervo_digital/div_iconografia/393052/icon64885.jpg. Acessado em 27 de fevereiro de 2015, às 20h23min.

CAPÍTULO III

TERRITORIALIZAÇÃO E TRABALHO: ATUAÇÃO DOS ALDEADOS DE FERRADAS NOS SERVIÇOS PÚBLICOS E PARTICULARES

As populações indígenas em “situação de aldeamento” no sul da Bahia, durante o século XIX, ainda têm sido objeto de poucos estudos da historiografia regional, no sentido de pensar as experiências históricas dos índios aldeados na dinâmica de formação e consolidação econômica e social da referida região.

A política indigenista de fins do Setecentos, bem como a política do Oitocentos foram marcadas por dois objetivos bastante claros e correlacionados: ocupação territorial e mão de obra indígena. O trabalho dos homens e mulheres aldeados em Ferradas foi amplamente utilizado durante quase todo o século XIX, nos serviços públicos e particulares, voltados ao estabelecimento de pequenos colonos e grandes fazendeiros na região, à abertura e conservação da estrada que ligava as vilas Ilhéus e Vitória (hoje Vitória da Conquista), cujo funcionamento incidia diretamente nos contornos econômicos da região.

O sul da Bahia configurou-se, no decorrer do Oitocentos, em “região cacauera”. Nesse processo, o trabalho dos homens e mulheres dos aldeamentos instalados na região à época foi de extrema importância para a nova conformação social, política e econômica regional. No entanto, a narrativa memorialista sobre a região desconhece ou, pior ainda, propositalmente esconde a presença dos índios na formação da economia e sociedade regional, alegando que a formação da atual Itabuna se deve ao trabalho pioneiro dos migrantes sergipanos, processo no qual os índios, quando são mencionados, o são como estorvo do progresso regional e um obstáculo superado pela coragem dos pioneiros. O objetivo empreendido neste capítulo é demonstrar a atuação do trabalho dos aldeados de Ferradas nos ramos dos serviços públicos e particulares, com especial atenção, para a utilização da mão de obra indígena nos trabalhos da estrada Ilhéus-Conquista, bem como na formação da lavoura do cacau, no sul da Bahia oitocentista.

3.1 Os delineamentos da política indigenista colonial e imperial voltados a atender as demandas de trabalho dos índios aldeados

A política indigenista do início do século XIX é marcada, segundo Carneiro da Cunha, por um hiato legislativo, tendo em vista a extinção do Diretório pombalino, em 1798, e vigência de outro conjunto de normas legislativas para os índios do Império, a partir de 1845²²⁰. Ressalta-se, contudo, que a ideia de um hiato legal observado por Manuela Carneiro da Cunha na governança dos índios após o Diretório pombalino tem sido repensada, mais recentemente, pela reflexão de historiadores como Patrícia Melo Sampaio.

Para Patrícia Sampaio, a existência de uma lacuna legal, como assevera Cunha acerca do contexto indigenista posterior à extinção do Diretório pombalino, poderia ser considerada, no sentido de que a Carta régia de 1798, não tenha se tornado uma nova política indigenista geral²²¹. Essa assertiva não inviabiliza, contudo o entendimento do seu direcionamento político e administrativo para analisar a questão indígena, sob uma nova conjuntura acentuada progressivamente no problema da ocupação territorial, como asseverou a própria Manuela Carneiro da Cunha.

No que refere, a incorporação dos índios como mão de obra, Sampaio observou a especificidade da Carta de 1798 para a Amazônia. No que diz respeito à ênfase dada “à questão da disponibilidade de trabalhadores”, a Carta produziu nos anos subsequentes ao Diretório pombalino a “indivíduoação dos índios aldeados”, por um lado; por outro, produziu a tutela “regulada pelos Termos de Educação” aos índios não aldeados²²². Nesse escopo analítico, a autora frisa que faltam estudos locais que deem conta da conjuntura histórica específica, na qual atuou a Carta de 1798 “[p]roduzida em uma conjuntura de mudanças políticas no ultramar e na própria colônia”²²³. Sampaio ressalta ainda: “uma análise da natureza e dos efeitos da Carta de 1798 pode colaborar não só na ampliação das discussões quanto à política indigenista brasileira, mas também ampliar nossa compreensão de uma região e de suas muitas especificidades”²²⁴.

Em outro estudo, Sampaio frisa que embora não houvesse na virada do século, um corpo documental unificado e geral que legisse sobre as populações indígenas, não procede

²²⁰ CUNHA, Manuela Carneiro da. Política Indigenista no século XIX. In: CUNHA, Manuela Carneiro da (org.). **História dos índios do Brasil**. São Paulo: FAPESP, Companhia das Letras, 1992, p.138.

²²¹ SAMPAIO, Patrícia Maria Melo. **Espelhos partidos: etnia, legislação e desigualdade na Colônia**. Manaus: Editora da Universidade Federal do Amazonas, 2011, p.245.

²²² Idem, p.246.

²²³ Idem, ibidem.

²²⁴ Idem, ibidem.

a máxima historiográfica de “vácuo legal” para os primeiros anos do século XIX²²⁵. A argumentação de Sampaio apoia-se na observação sobre a administração dos índios do Grão Pará e Maranhão durante aquele período, marcada por determinações régias, provisões, decretos, entre outras medidas legais específicas para aquela região²²⁶.

O Diretório de 1758 previa a política indigenista como estágio necessário à civilização dos índios. Para tanto, Pombal propôs mudanças decisivas para alcançar tal objetivo; em consequência disso, o Diretório pombalino instalou uma administração secular para os índios, que culminaria na expulsão dos jesuítas da Colônia. Como bem destaca Carneiro da Cunha, a partir dessa medida, o que se pode notar, em início do século XIX, com a chegada da família real ao Brasil, será o encurtamento das distâncias que separava os interesses e as ideologias do poder central e do poder local, já que, sem a voz dissonante dos jesuítas os interesses centrais da monarquia portuguesa e locais, dos colonos, acerca do governo dos índios convergem e se entrelaçam mais facilmente, inclusive porque, houve um encurtamento das distâncias físicas entre ambos²²⁷.

Para Sampaio, ao contrário de um hiato legislativo para as questões indígenas após a abolição do Diretório, o que se nota é a profusão de políticas alternativas, que atendiam diretamente as demandas regionais. Ainda salienta que, naquele momento, isto é, nas primeiras décadas do século XIX, não existia unidade administrativa para a Colônia de um modo geral. Portanto, as medidas indigenistas adotadas estavam voltadas para atender os interesses locais.

Dentre os direcionamentos principais com relação à questão indígena, sob a égide do Diretório de 1758, destacam-se dois elementos, quais sejam: mão de obra e ocupação territorial como dois temas correlacionados. O incentivo de não índios em aldeamentos e vilas de índios visava promover a mistura biológica e cultural. Promover a mistura significava uma nova forma de incorporar o índio no projeto de colonização e obter mão de obra para os serviços públicos e particulares. Nesse sentido, o trabalho indígena que já era utilizado antes do Diretório, continua sendo um tema central tratado pela legislação. Sobre o caráter de continuidade do interesse pelo trabalho indígena após a extinção do Diretório pombalino, Fátima Lopes observa que embora a Rainha declarasse tratamento igual para todos os seus vassallos, incluindo os índios, na prática, as diferenças eram mantidas. Os índios continuavam

²²⁵ SAMPAIO, Patrícia Melo. Op., cit., 2009, p.184.

²²⁶ SAMPAIO, Patrícia Melo. Op., cit., 2009, p.184.

²²⁷ CUNHA, Manuela Carneiro da. Op. cit., p.133.

atuando em serviços obrigatórios como o militar e como canoieiros. Permanecia em prática, portanto, “o controle sobre o que identificava como a ‘natural ociosidade [dos índigenas] a que os convida o clima’, através do trabalho [...], que deveria ser coordenado pela junta da Fazenda e pelo Ouvidor”²²⁸. Ou seja, o controle sobre o trabalho dos índios continuou a ser objeto de grande interesse da Coroa, que prescrevia, inclusive, o uso da “força” para obtê-lo²²⁹.

O decreto de 1798 que abolia o Diretório pombalino e dava outras providências, reafirmava o princípio de integração do índio ao projeto colonial com vistas a atender, principalmente, a demanda de mão de obra. Nas palavras de Moreira Neto, as instruções do novo corpo legal dirigiam-se “a objetivos mais concretos, dispondo sobre a organização dos índios em corpos de trabalho”²³⁰. A nova orientação legal confirmava, mais uma vez, o interesse lusitano na utilização da mão de obra indígena. Nesse escopo, Vânia Moreira confirma, em seus estudos sobre o Espírito Santo de fins do Setecentos, a prática do uso do trabalho compulsório dos índios. Em Nova Benavente, eles eram empregados compulsoriamente em serviços públicos e em fazendas de particulares. Isso fica em evidência quando das queixas dos índios à Rainha, com relação ao que eles entendiam como abuso da exploração da sua mão de obra, pois, os mesmos lembravam à d. Maria I que eles nasceram “livres de ônus de cativoiro”²³¹.

A orientação legal de organização dos índios em corpos de trabalho continua durante o período imperial no Brasil. Segundo Claudia Fuller, na província do Pará, os corpos de trabalhadores se constituíam através do recrutamento de índios, mestiços, e pretos para os serviços públicos e particulares. Nas palavras da autora, “se a ociosidade [dos índios] podia ser explicada [pela abundância natural do território], ela não poderia ser justificada nem mantida, cabendo o papel de coibi-la os órgãos administrativos”²³². Corroboramos, portanto, a ideia de que, durante o Oitocentos, o interesse pelo trabalho das populações indígenas aldeadas continuou a ser uma preocupação administrativa no Brasil.

²²⁸ LOPES, Fátima Martins. **Em nome da liberdade: As vilas de índios do Rio Grande do Norte sob o Diretório Pombalino no século XVIII**. Tese de doutorado. Universidade federal de Pernambuco. Recife, 2005, p.395.

²²⁹ Idem, p.395.

²³⁰ Idem, ibidem.

²³¹ MOREIRA, Vânia Maria Losada. Op., cit., 2013, p.263.

²³² FULLER, Claudia Maria. **Os Corpos de Trabalhadores e a organização do trabalho livre na província do Pará (1838-1859)**. *Mundos do Trabalho*. Florianópolis: GT Mundos do Trabalho/Associação Nacional de História, vol. 3, n. 6, 2011, p.57.

Na apresentação de *Negros da Terra*, John Monteiro faz algumas ponderações importantes a respeito da pouca importância dedicada ao trabalho indígena nos estudos sobre a sociedade colonial, cuja reflexão contribuiu para o agenciamento de estudos dedicados a pensar a questão do trabalho no século XIX. Pela negligência ou pouca atenção da historiografia, a exploração do trabalho dos índios no período colonial, por muito tempo, ocupou apenas o lugar de mão de obra de transição para o trabalho escravo africano, o que os colocava à margem da história do trabalho no Brasil colonial. Como bem observa Monteiro, “as principais tendências do estudo da Colônia permanecem subordinadas a um quadro teórico no qual a organização do trabalho se atém a lógica da expansão do capitalismo comercial”²³³.

A historiografia do trabalho tem produzido algumas reflexões acerca da ideia de uma transição da modalidade do trabalho escravo para o trabalho assalariado, há muito engendrada pelos estudiosos da área. Realmente, a perspectiva agenciada pelas novas reflexões acerca do trabalho no Oitocentos, permite pensar o trabalho, não somente, por outros vieses interpretativos como também colocar em cena outros atores sociais. Este capítulo se aproxima das ideias gestadas em alguns estudos envolvidos na tarefa de pensar esses outros vieses de interpretação para o trabalho, no século XIX.

Nesses termos, a permanência da exploração sistemática do trabalho indígena em moldes compulsórios, nos anos imperiais, permite observar os delineamentos da organização do trabalho livre e assalariado no Brasil, ao lado de outras formas de trabalho, como o não assalariado e o escravo. Beatriz Mamigonian e Fabiane Popinigis ressaltam que, “[na] verdade, inúmeras formas de trabalho compulsório ou não remunerado coexistiam com a escravidão e se expandiam depois da abolição”²³⁴. Como Mamigonian observou o recrutamento de africanos recém-resgatados do tráfico e o recrudescimento da repressão ao tráfico de escravos, por parte do governo britânico, eram elementos estrategicamente correlacionados. A autora salienta que, a partir da década de 1840 são intensificadas as práticas de recrutamento de africanos recém-resgatados, bem como de africanos livres no Brasil. Esses africanos recrutados seriam uma das principais fontes de mão de obra direcionada para as colônias britânicas. Nas palavras da autora: “O maior fluxo de

²³³ MONTEIRO, John Manuel. **Negros da terra: índios e bandeirantes nas origens de São Paulo**. São Paulo: Companhia da Letras, 1994, p.8.

²³⁴ MAMIGONIAN, Beatriz G.; POPINIGIS, Fabiane. **Dossiê (Outros) Trabalhadores livres no Atlântico oitocentista**. Mundos do Trabalho. Florianópolis: GT Mundos do Trabalho/Associação Nacional de História, vol. 3, n. 6, 2011, p.4.

trabalhadores por contrato para as colônias britânicas nos anos seguintes à abolição da escravidão veio diretamente dos navios negreiros julgados por tribunais britânicos”²³⁵.

A pesquisa de Claudia Fuller, bem como a de Beatriz Mamigonian²³⁶, tem como relevância principal repensar a cristalizada ideia de transição do trabalho escravo para o trabalho livre e assalariado. Os mencionados estudos propõem, contudo, pensar a ideia de trabalho no século XIX por uma matriz analítica, que sugere outras formas de trabalho, tais como o compulsório e não assalariado, perspectiva de análise que inclui outros sujeitos para se pensar o mundo do trabalho, durante o Oitocentos, e que torna perceptível o trabalho sistemático dos índios aldeados.

Nosso estudo sobre a exploração do trabalho dos índios de Ferradas em situação de territorialização se aproxima das ideias de Fátima Lopes, Moreira Neto e Vânia Moreira acerca do trabalho compulsório dos índios aldeados. Além disso, comunga com as ideias gestadas pela historiografia do trabalho, à exemplo de Claudia Fuller, Beatriz Mamigonian e Fabiane Popinigis, aqui expostas. Os estudos explicitados permitem vislumbrar e problematizar, ainda que não seja de forma conclusiva, uma realidade de trabalho compulsório remunerado, parcialmente remunerado ou não remunerado dos aldeados de Ferradas nos serviços públicos e em serviços particulares, naquela parte do sul da Bahia.

Sendo assim, entendemos que garantir a existência dos aldeamentos era, para a política colonial, um meio de garantir o acesso da Coroa e dos colonos à mão de obra indígena. Esse objetivo e interesse primordial estão presentes nos aldeamentos implantados em início do XIX, e se estenderá até a política indigenista de 1845, quando, em termos legais, o interesse pela mão de obra indígena diminui e o foco se desloca para a apropriação das terras dos índios. É nesse contexto que se instala, em 1814, o aldeamento São Pedro de Alcântara na comarca de Ilhéus, no sul da Província da Bahia. E podemos caracterizá-lo como um “aldeamento tardio”, termo cunhado por Celestino de Almeida²³⁷.

Os aldeamentos tardios, segundo Almeida, foram aqueles espaços de catequese indígena implantados em fins do setecentos e início do oitocentos, e embora tivesse sua fundação delimitada ainda no período colonial mantinham características díspares dos aldeamentos jesuíticos “quanto à integração dos índios e suas relações com os

²³⁵ MAMIGONIAN, Beatriz G. **Em nome da liberdade: abolição do tráfico de escravos, o direito e o ramo brasileiro do recrutamento de africanos (Brasil-Caribe britânico, 1830-1850)**. Mundos do Trabalho. Florianópolis: GT Mundos do Trabalho/Associação Nacional de História, vol. 3, n. 6, 2011 p. 74.

²³⁶ MAMIGONIAN, Beatriz G. Op., cit., p.67-92.

²³⁷ ALMEIDA, Maria Regina Celestino de. **Metamorfoses indígenas: Identidade e cultura nas aldeias do Rio de Janeiro**. 2ª ed. Rio de Janeiro: Editora FGV, 2013, p. 102.

colonizadores”²³⁸. Ressalta a autora que, no final do século XVIII e início do XIX, a sua função girava em torno da pacificação de territórios para fins de estabelecimento de fazendeiros e para “possibilitar aos moradores o trabalho dos índios em seus pastos e lavouras, bem como nos cortes de madeira, serviço no qual os índios das aldeias do atual norte fluminense foram amplamente empregados”²³⁹. Contudo, esses aldeamentos fundados tardiamente na Colônia, traziam em si outros objetivos concretos, que delineavam as políticas adotadas para os índios nos anos finais da Colônia e que seriam recrudescidos durante todo o período imperial, tais como a estratégia da mistura. Embora não constatem a mistura efetiva dentro do aldeamento de índios e não índios, através do trabalho dos indígenas, uma fronteira social muito fluida era mantida entre os aldeados de Ferradas e os colonos e viajantes, entre outros atores no sul da Bahia, durante o século XIX.

Nessa perspectiva, que definimos o aldeamento São Pedro de Alcântara como um aldeamento tardio. Fundado no final do período colonial, o aldeamento cumpriu a função de pacificar o território a ser ocupado pela política de colonização e foi fundamental para o êxito de tal projeto. Também funcionou como reserva constante de mão de obra para os serviços públicos e particulares na região sul da Bahia. Convém ressaltar, que o trabalho dos aldeados de Ferradas foi expressivo, na região, por todo o período de vigência do aldeamento, como sobejamente atesta a documentação primária que existe sobre ele.

3.2 Expansão territorial e trabalho: a construção da lavoura dos “frutos de ouro”, no sul da Bahia oitocentista

Abaixo, segue o quadro do movimento de compra e venda de terras na região, que compreende a área de Cachoeira de Itabuna e suas proximidades, que nos possibilita perceber o processo de colonização e valorização da localidade. Vale ressaltar, que o movimento de ocupação territorial configurou o sul da Bahia em “região cacaueteira”, e isso muito se deve à atuação dos indígenas aldeados, sujeitos ativos naquele processo histórico. Dentre os 10 livros consultados, que compreende a primeira e segunda metade do século XIX, 1814 a 1876, foram selecionadas as escrituras que mencionam a região do estudo em foco²⁴⁰.

²³⁸ ALMEIDA, Maria Regina Celestino de. Op., cit, 2013, p. 102.

²³⁹ Idem, p.241.

²⁴⁰ Muito embora os profissionais do Arquivo Público do estado da Bahia se empenhem num trabalho criterioso, comprometido e responsável com o tratamento e conservação das fontes sob a custódia da instituição, os livros de notas da vila de Ilhéus estão, em sua maioria, em péssimo estado de uso. Isso dificultou o nosso trabalho de

Tabela 2: Escrituras de compra e venda de terras em Cachoeira de Itabuna, século XIX

ANO	Nº DE ESCRITURAS	SITUAÇÃO DE CULTIVO DA TERRA
1814	01 escritura	Sorte de terras
1822	01 escritura	Sorte de terras
1824	01 escritura	Sorte de terras
1846	01 escritura	Pedaço de terras
1849	01 escritura	Pedaço de terras
1850	02 escrituras	Pedaço de terras Fazenda com plantação diversa
1851	03 escrituras	Fazenda de cacau Uma fazenda Fazenda de cacau
1853	01 escritura	Fazenda com escravos e benfeitorias (cacau e café)
1854	01 escritura	Pedaço de terras
1855	01 escritura	Sorte de terras
1856	02 escrituras	Fazenda de cacau Fazenda de cacau
1858	02 escrituras	Uma fazenda Venda de pés de cacau e café
1859	01 escritura	Plantação de cacau
1870	01 escritura	Fazenda de cacau
1872	01 escritura	Uma Fazenda de cacau
1873	04 escrituras	Uma fazenda de cacau Pedaço de terras Uma fazenda de cacau Uma fazenda com plantação de cacau
1875	01 escritura	Uma fazenda com plantação de cacau
1876	04 escrituras	Uma fazenda com plantação de cacau Uma plantação de cacau Uma plantação de cacau Um pedaço de terra

Fonte: Tabela construída a partir dos livros de notas da vila de Ilhéus – Arquivo Público do Estado da Bahia. Livros: 5 e 6; 11 a 16; 20 e 21.

O demonstrativo das escrituras é irrisório do ponto de vista quantitativo. No entanto, se fizermos uma análise com base no contexto da Lei de terras de 1850 e seus desdobramentos para aquela parte do sul da Bahia oitocentista, podemos perceber uma configuração interessante dentro do processo de construção da lavoura do cacau. Tendo como

pesquisa e, por isso, o demonstrativo das escrituras para a região da Cachoeira de Itabuna se limita ao conjunto dos livros possíveis de consulta.

base os estudos de Lúgia Osório e Márcia Motta acerca da Lei de Terras de 1850 e seus desdobramentos, com especial atenção, à continuidade da prática do apossamento de terras mantida no Brasil mesmo após a promulgação da referida lei; e levando-se em conta, que tal prática interessava principalmente aos grandes fazendeiros; é possível afirmar que, o número de escrituras não representa, necessariamente, o nível de ocupação real da região²⁴¹. Em outras palavras, a pequena quantidade de escrituras para Cachoeira de Itabuna não significa pouca ocupação real daquela região, pois, a prática de continuar o apossamento (ilegal, a partir de 1850) de terras pode também ter ocorrido naquela parte do sul da Bahia, visto que, estamos falando de uma zona que se conformará, ao longo do século XIX, como região cacaeira e, a esse título, acompanha a configuração dos grandes latifúndios do cacau²⁴².

Pelo movimento de compra e venda de terras analisado, os produtores do sul da Bahia não estavam interessados em comprar terras. Pelo contrário, na região da incipiente lavoura do cacau parecia mais interessante alargar antigas posses ou fazer novas, em vez de comprar terras do governo. Como demonstrou Osório, o apossamento de terras devolutas era uma prática permanente em todo o Brasil durante o Oitocentos. Apesar de o governo imperial definir a prática da posse oficialmente como prática ilegal,

(...) a resistência de setores importantes da sociedade (as classes dominantes no campo, em especial) apoiadas numa parcela cada vez mais expressiva dos juristas, obrigou-o a algumas concessões. Mais importante do que essas concessões, que foram sendo feitas numa tentativa de salvaguardar a autoridade governamental, constantemente desafiada nesse campo, foi a paulatina disseminação da convicção de que era legalmente impossível e socialmente indesejável a completa sustação da posse como meio de aquisição das terras devolutas²⁴³.

Para Márcia Motta um dos problemas a ser enfrentado pela Coroa portuguesa no Brasil colonial, com a implantação de um sistema jurídico para resolver a questão da terra, era o problema da colonização associado diretamente à permanência e fortalecimento da figura do

²⁴¹ Sobre a Lei de terras de 1850 e a permanência da prática da posse da terra após a promulgação da referida lei, ver: SILVA, Lúgia Osório. **Terras devolutas e latifúndios: efeito da Lei de 1850**. Campinas: Editora da UNICAMP, 1996.

²⁴² Os estudos mais atuais sobre a região sul da Bahia que detenham atenção sobre questões relacionadas a lavoura do cacau, têm como principal referência a tese de doutoramento de MAHONY, Mary Ann. **The World Cacao Made: Society, Politics and History, in Southern Bahia, Brazil, 1822-1919**. Dissertation of the degree of doctor of Philosophy. Yale University. Estados Unidos, 1996. Bem como estudos relacionados: **“Instrumentos necessários” escravidão e posse de escravos no sul da Bahia no século XIX, 1822-1889**. Afro-Ásia. Salvador: Centro de Estudos Afro-Orientais. Universidade Federal da Bahia, n. 25-26, 2001, p.95-139.

²⁴³ SILVA, Lúgia Osório. Op., cit., p.153.

posseiro. Problema complexo, que perdurará durante os anos posteriores à promulgação da Lei de Terras de 1850²⁴⁴. Na lei de 1850 e seus desdobramentos, a figura do posseiro continua central. Para Motta, a ambiguidade da lei consistia justamente aí, na incapacidade de superar a história de ocupação territorial a lei continuou permeada pelo princípio da ocupação, do cultivo²⁴⁵.

Ainda segundo Motta, “a maior parte dos posseiros era constituída por, de fato, grandes fazendeiros – muitos deles com prestígio e poder em sua localidade”²⁴⁶. A lei de 1850, ao relaxar as diretrizes quanto à posse e regulamentação da terra, reconhecendo nela a legitimidade das posses, abria uma janela para o processo de concentração fundiária, inclusive, ilegal. O sistema de apossamento irá perpassar a discussão em torno da questão fundiária no Brasil, por todo o Oitocentos. No relatório do Ministério da agricultura de 1870 era proposta a revisão da lei de 1850, “de modo a estabelecer disposições em favor dos posseiros posteriores ao regulamento de 1854”²⁴⁷.

Desse modo, no contexto do sul da Bahia de meados do século XIX, não se deve tomar como testemunho de ocupação territorial o quantitativo de escrituras existentes, pois, as posses poderiam conviver lado a lado com as terras efetivamente escrituradas. Mas, a crescente existência de escrituras na região é um sinal da valorização comercial dessas terras demonstrando a preocupação de certos indivíduos em resguardarem seus direitos por meio de títulos de propriedade. Afinal, o cacau do sul da Bahia foi produzido em latifúndios e esses “latifundiários e fazendeiros de cacau estavam entre os mais importantes políticos e burocratas na Ilhéus do fim do século XIX e início do século XX”, como lembrou Mary Mahony²⁴⁸.

Como podemos observar no quadro acima, a partir de 1850 não aparece mais a terminologia *terras* nas escrituras de compra e venda, pois, embora em pequena quantidade, o que se começa a negociar são plantações ou fazendas de cacau. Isso significa que o cultivo do cacau estava se consolidando naquela parte do sul da Bahia. Para tanto, dentre outros atores sociais, os indígenas aldeados exerceram papel fundamental, não apenas como pacificadores do território, mas também como trabalhadores ativos na implantação da lavoura cacaeira,

²⁴⁴ MOTTA, Márcia Menendes. **Nas fronteiras do poder: conflito e direito à terra no Brasil do século XIX**. 2ª ed. Rio de Janeiro: EDUFF, 2008, p. 130-131.

²⁴⁵ Idem, p. 57.

²⁴⁶ Idem, p. 155.

²⁴⁷ Idem, p. 171.

²⁴⁸ MAHONY, Mary Ann. “Instrumentos necessários” escravidão e posse de escravos no sul da Bahia no século XIX, 1822-1889. Afro-Ásia, nº 25-26. Universidade Federal da Bahia. 2001, p.137.

pois, cultivar cacau era uma das atribuições dos indígenas de São Pedro de Alcântara, como explicitado anteriormente. Trataremos melhor acerca do trabalho indígena na lavoura do cacau ao final deste capítulo.

Definir Cachoeira de Itabuna como região crescentemente cacaeira é pensá-la como zona de fronteiras fluidas²⁴⁹, onde se encontravam índios, escravos, autoridades governamentais, grandes fazendeiros e pequenos colonos. Portanto, é importante reconhecer a presença indígena no processo inicial de formação das roças de cacau ao lado da presença e da atuação escrava na incipiente lavoura cacaeira.

Em suas pesquisas e investigação sobre o sul da Bahia oitocentista, Mary Ann Mahony desconstrói uma escrita regional, que mitificou a criação da lavoura do cacau como empreendimento que não teria feito uso da mão de obra escrava de origem africana ou afrodescendente, supostamente, apenas utilizada nos engenhos de açúcar da Ilhéus colonial. No entanto, a partir de cuidadoso trabalho com as fontes, Mahony sustenta a tese da presença escrava na lavoura do cacau, afirmando que essa presença não só teria desempenhado papel fundamental para a economia regional, como também para a configuração social e política que se estabeleceria na região²⁵⁰.

No artigo intitulado “*Instrumentos Necessários*” *escravidão e posse de escravos no sul da Bahia no século XIX, 1822-1889*, a autora apresenta algumas informações pertinentes para entendermos a “escravidão na ascensão do cacau” no sul da Bahia oitocentista. Mahony reconhece que a presença escrava em Ilhéus foi inexpressiva em termos de quantidade, se comparada a outras regiões do país. No entanto, frisa que tal assertiva não significa a ausência da mão de obra escrava na ascendente lavoura. Mary Mahony observa que na lavoura do cacau, diferentemente, de outras culturas como o café no Vale do Paraíba ou oeste paulista²⁵¹ e o mercado do açúcar na Bahia, não havia necessidade de grande investimento de capital e de um contingente numeroso de mão de obra²⁵². Dessa forma, não era necessário um grande número de escravos.

²⁴⁹Nesse processo, é bastante pertinente, a definição de fronteira de MUÑOZ, Laura. Bajo el cielo ardiente de los trópicos: Las fronteras del Caribe em el siglo XIX. In: GUTIÉRREZ, Horacio; NAXARA, Márcia R. C. e LOPES, Maria Aparecida de S. (orgs.). **Fronteiras: paisagens, personagens, identidades**. Franca: UNESP, S. Paulo: Olho D'Água, 2003, p. 56: “La frontera se manifiesta más como área de contacto, de encuentros y entrecruzamientos. Desde puestos de observación móviles, flotantes a veces, esas miradas perciben la imagen de una frontera viva, mutable, porosa, una zona de interacción”.

²⁵⁰MAHONY, Mary Ann. Op., cit., 2001, p.137-138.

²⁵¹Idem, p. 96.

²⁵²MAHONY, Mary Ann. Op., cit., 2001, p.105-106.

Embora a proeminência agrícola estivesse voltada para o açúcar na Bahia colonial, em fins do século XVIII e início do século XIX, os olhares começam a voltar-se para a cultura do cacau. Mahony ressalta que, na década de 1780, as autoridades governamentais já incentivavam o plantio do cacau na região²⁵³. No entanto, o cultivo se desenvolveu lentamente, visto que, os investidores da região “estavam mais interessados em madeira, açúcar e mandioca”²⁵⁴. Contudo, Mahony destaca o interesse dos imigrantes alemães e suíços com relação à lavoura do cacau na região, a partir da abertura dos portos. Realça que, na década de 1830, o sul da Bahia já exportava anualmente 26 toneladas de cacau²⁵⁵. Nas décadas posteriores, a lavoura do cacau cresceu de forma acelerada nessa região. Nas palavras de Mary Mahony, “em 1888, já haviam sido plantados cacauzeiros em quantidade suficiente para permitir que o sul da Bahia exportasse 13.000 toneladas de cacau em 1900 e se tornasse um dos principais produtores mundiais”²⁵⁶.

Segundo Mahony, na década de 1880, as maiores plantações de cacau do sul da Bahia pertenciam às famílias mais ricas, que cultivavam em suas instalações em torno de 100.000 pés de cacau, além de obter engenhos de açúcar e cafezais. Já as instalações intermediárias cultivavam em torno de 5.000 a 10.000 pés de cacau e, a maior parte, se constituía de pequenas propriedades que, segundo a autora, ficavam à margem da produção, com cerca de 1.000 pés de cacau²⁵⁷.

Para Mahony, a “discussão acerca de escravos e de escravidão em Ilhéus tem demonstrado, que os escravos e a escravidão foram importantes para a cidade no século XIX e para o início da cultura do cacau”²⁵⁸. Na mesma direção, observamos que a política de aldeamentos de catequese na região, e a atuação dos índios aldeados foram protuberantes no processo de formação e consolidação da lavoura em grande parte do território do sul da Bahia, tendo em vista que o aldeamento de Ferradas existiu na região por grande parte do século XIX. Não se tem notícias sobre o aldeamento após 1861, pois, a documentação existente posterior a esse momento, refere-se ao aldeamento como estabelecimento já extinto. Exemplo disso é a breve notícia de sua extinção em correspondência do juiz Antônio Villaça em 1868. Quando o mesmo informou à presidência da província sobre o estado da estrada Ilhéus-

²⁵³ MAHONY, Mary Ann. Op., cit., 2001, p.105-106

²⁵⁴ Ibidem.

²⁵⁵ Ibidem.

²⁵⁶ Idem, p.107.

²⁵⁷ Idem, p.108.

²⁵⁸ Idem, p.137.

Conquista, ele mencionou que a estrada à margem do Rio Cachoeira até a antiga aldeia de Ferradas oferecia muitas dificuldades²⁵⁹.

A relevância e a funcionalidade dos aldeamentos no sul da Bahia são confirmadas indiretamente pela exposição de Silva Campos, para quem a entrada de migrantes na região começou e priorizou principalmente “a parte mais cultivada do município de Ilhéus, que eram as margens do rio Cachoeira, localizando-se até à aldeia de Ferradas”²⁶⁰.

3.3 O trabalho dos aldeados de Ferradas nos serviços públicos e particulares

A região do sul da Bahia foi, historicamente, habitada por populações indígenas e até o final da primeira metade do século XIX os interesses do governo provincial para os aldeamentos instalados na região giravam em torno da acessibilidade de colonos às terras regionais e ao trabalho dos aldeados, como fica patente na documentação e bibliografia regional especializada. Sendo assim, mesmo após o Regulamento das Missões de Catequese de 1845 e a Lei de Terras de 1850, era notável o interesse das autoridades locais em manter em funcionamento os aldeamentos. E por isso o aldeamento de Ferradas teve um longo período de existência.

No projeto imperial destinado à região, o interesse mais visível que aparece na documentação é em relação ao trabalho indígena. Nesse sentido, o sul da Bahia se assemelhava ao Espírito Santo, pesquisado por Vânia Moreira. A autora enfrenta a produção historiográfica de invisibilização dos índios no processo de colonização brasileiro, e coloca-os no centro do debate sobre a organização social do trabalho no Espírito Santo, na primeira metade do século XIX, tendo como objeto de estudo a participação dos índios de Nova Almeida no mundo do trabalho e seus desdobramentos para a conformação social daquela região²⁶¹. Da mesma forma, no sul da Bahia, ao longo do século XIX, também era indisfarçável o interesse das autoridades pela mão de obra dos indígenas. Na realidade dessa região, o assunto trabalho norteou as práticas administrativas por todo o período de vigência do aldeamento São Pedro de Alcântara.

²⁵⁹ APEB. Seção Arquivo Colonial e Provincial, série Justiça - juízes de Ilhéus, maço 2401, fl. 8, ano 1868.

²⁶⁰ CAMPOS, João da Silva. Op., cit., p.391.

²⁶¹ MOREIRA, Vânia Losada. **A serviço do império e da nação: trabalho indígena e fronteiras étnicas no Espírito Santo (1822-1860)**. Anos 90, Porto Alegre, vol. 17, n. 31. 2010a, p.14-15.

O século XIX é um período politicamente heterogêneo, como bem frisa Manuela Carneiro da Cunha²⁶². Igualmente heterogêneas foram as leis ou regras instituídas para o governo das populações indígenas do Brasil. Sampaio frisa que a novidade emergida da legislação indigenista de 1845 foi a “regulamentação da possibilidade de arrendamento e aforamento de terras indígenas”²⁶³, esse aspecto do Decreto 426, ocasionou querelas parlamentares e opiniões desfavoráveis. Segundo Kodama, Carneiro Leão, que era membro da Comissão de Estatística, Catequese e Colonização do Senado, ressaltava o caráter negativo do arrendamento das terras indígenas, explicitando os abusos que decorreriam de tal diretriz sobre as terras que pertenciam a essas populações. De fato, a pesquisa de Manuela Carneiro da Cunha corroborou a opinião de Carneiro Leão, pois, ela observa que um dos principais efeitos da regulamentação de 1845 foram as expropriações das terras indígenas, processo decorrente da política de disseminação de aldeamentos com a mistura de índios e não índios, tendo como propósito a rápida emancipação deles e extinção de seus territórios.²⁶⁴

Manuela Carneiro da Cunha pontua como caráter central na legislação indigenista, que emergiria dos debates políticos dos meados do Oitocentos a questão do acesso e posse da terra. Para a autora, o interesse pelo trabalho indígena continuaria presente nas medidas políticas com relação ao governo dos índios, mas de forma secundária e transitória²⁶⁵. Porém, como ainda sugere a própria autora, “a política de terras não é, portanto, a rigor, independente de uma política de trabalho”²⁶⁶. Por conseguinte, diferentemente do que afirmou Cunha a respeito da transitoriedade do trabalho indígena, observamos que no sul da Bahia, durante todo o século XIX, o interesse pela mão de obra dos homens e mulheres em situação de aldeamento fica em evidência na documentação compulsada.

Nessa perspectiva, a partir de 1845, escreve Patrícia Sampaio: “é imperioso recuperar a permanência da questão relativa ao acesso ao trabalho indígena, que ainda era extremamente relevante, mesmo naqueles lugares em que o esforço de tomar de assalto as terras das aldeias se fez mais efetivo”²⁶⁷. Nessa direção, nosso objetivo neste estudo é empreender esforços no sentido de demonstrar que na região de Cachoeira de Itabuna, sul da Bahia, na prática, a questão do trabalho indígena foi uma preocupação central até pelo menos o final da década de 1850, como nos permite observar a documentação.

²⁶²CUNHA, Manuela Carneiro da. Op., cit., p. 133.

²⁶³SAMPAIO, Patrícia Melo. Op., cit., 2009, p.186.

²⁶⁴KODAMA, Kaori. Op., cit., p.257.

²⁶⁵CUNHA, Manuela Carneiro da. Op., cit., p. 133.

²⁶⁶Idem, p.141.

²⁶⁷SAMPAIO, Patrícia Melo. Op., cit., 2009, p.188.

Também as pesquisas de Vânia Moreira insistem na importância do trabalho indígena em certas regiões do Império. Referindo à província do Espírito Santo, a autora observa “que é o sistema governativo para gerir o trabalho dos índios que entra em colapso a partir da década de 1840, não o costume de os índios prestarem serviços ao Estado e aos particulares”²⁶⁸. Moreira estabelece como hipótese de estudo, que foi frequente a utilização da mão de obra indígena na região da vila de Nova Almeida, na primeira metade do século XIX, e que os índios foram importantes “na organização e no funcionamento do mundo do trabalho na região”²⁶⁹.

No seu estudo sobre a província do Espírito Santo, Moreira concorda com o fato de que a província tenha sido muito indígena. No entanto, diferentemente da visão mais aceita e veiculada pela historiografia acerca da província, ela lembra que além das tribos hostis, que viviam nos sertões, existiam os índios que moravam nas vilas, demonstrando a participação efetiva deles na vida política e social da região. A perspectiva teórica e metodológica proposta por Moreira se faz fundamental para pensarmos o estudo em andamento. Desse modo, tentaremos demonstrar a atuação dos indígenas aldeados em Ferradas, sul da Bahia, como atores no processo de construção e desenvolvimento de Cachoeira de Itabuna.

Dentre outras fontes, nossa pesquisa se apoia nas escrituras de compra e venda de terras, relatórios presidenciais e cartas, nas correspondências trocadas entre autoridades de Ilhéus e a presidência da Província da Bahia. No total das correspondências relacionadas ao aldeamento, selecionamos aquelas nas quais aparecem o tema trabalho; e, dentre essas, apenas aquelas em que fica claro o tipo de trabalho desenvolvido pelos indígenas aldeados de São Pedro de Alcântara (ver Tabela nº 3).

Tabela 3: Tipos de trabalho desenvolvido pelos índios aldeados, 1830-1850

Décadas de 1830 e 1840	Quantidade de ocorrências
Agricultura	04
Corte de madeira	01
Fabricação de canoas	02
Abertura e conservação da estrada	02
Navegação	01
Década de 1850	Quantidade de ocorrências
Agricultura	04
Fabricação de canoas	01
Navegação	01

²⁶⁸ MOREIRA, Vânia Losada. Op., cit., 2010a, p.28.

²⁶⁹ Idem, p.15.

Abertura e conservação da estrada	04
Total	20

Fonte: Tabela construída a partir das correspondências das autoridades provinciais, seção Arquivo Colonial e Provincial, maços: 2396, 4612 e 4613. Arquivo Público do Estado da Bahia.

No conjunto das correspondências analisadas, observamos que o interesse pelo trabalho indígena continua central para o bom êxito do projeto imperial, tendo em vista a manutenção do aldeamento de Ferradas até a segunda metade do século XIX e instalação de outros aldeamentos nos mesmos moldes em outras partes da região sul da Bahia. Durante o século XIX, houve um premente interesse pelo acesso a terra no sul da Bahia, pois, se tratava de uma região que se consolidaria no final daquele século enquanto “região cacauera”, se estabelecendo ali os latifúndios da lavoura do cacau.

Numa análise das correspondências oficiais das autoridades locais às autoridades provinciais, incluindo requerimentos, ofícios, dentre outras, percebemos que São Pedro de Alcântara se configurava como uma espécie de celeiro de mão de obra para os trabalhos públicos naquela área, com especial atenção para as obras destinadas a alargar, a aumentar o percurso e a manter em funcionamento a estrada que ligava a Vila de Ilhéus à da Vitória. Manter a estrada limpa e transitável era garantir o acesso das pessoas e, sobretudo, viabilizar o comércio entre as referidas vilas, além de assegurar, nas áreas próximas à estrada o assento e permanência de colonos.

Em documento de 30 de junho de 1843, do juiz municipal de Órfãos e delegado das vilas de Rio de Contas, Olivença e Ilhéus, Joaquim José Pinheiro de Vasconcelos, anexo à correspondência de 1845, ao Presidente da Província Francisco José de Souza Soares d’Andréa, encontra-se a seguinte informação:

[...] aprovo o expediente de que lançou mão para conseguir a abertura das estradas, que indica, como necessária a comunicação e transito dessa Villa para diversos lugares, providencia esta tanto mais vantajosa, quanto com ella se consegue o melhoramento desse Município sem dispêndio dos dinheiros públicos, cujos cofres estão em penúria [...] ²⁷⁰.

²⁷⁰ APEB; Seção Arquivo Colonial e Provincial; Série Judiciário; Maço 2395; Ano 1845.

A permanente necessidade de manutenção e abertura das estradas mencionadas nas correspondências nos conduz à própria política fundiária do século XIX, cuja efetivação requeria o alargamento dos espaços transitáveis. Para tanto, a mão de obra indígena se constituía em seu principal suporte. Nesse sentido, é recorrente, nos documentos analisados, a menção de que a utilização do indígena como trabalhador nessas obras representava economia para os cofres públicos. Isso revela um dos aspectos proeminentes da política indigenista de 1845: o caráter “permissivo do recrutamento compulsório de índios para o trabalho público e particular”²⁷¹. Em Cachoeira de Itabuna, o trabalho dos índios era empregado nas obras da estrada e visava facilitar o trânsito de pessoas e o crescimento dos municípios. Os índios eram utilizados como vetor do processo colonizador e civilizatório em curso à época, reconhecendo-se, além disso, “[...] a impossibilidade da conservação e limpeza d’ella [isto é, da estrada] por meio de outros braços que não sejam os dos aldeados [...]”²⁷².

Em conformidade com essas assertivas estão os discursos das autoridades imperiais locais, a exemplo do requerimento de verba do Capitão-Mor Antônio Dias de Miranda, de 06 de dezembro de 1826:

Antonio Dias de Miranda, Capitão-Mór da Conquista do Certão da Ressaca, tendo, a exemplo de seus antepassados, empregado todos os meios a seu alcance, inda com grande dispêndio de seus bens, perigo de vida própria e de seus parentes [...] a fim de assegurar a civilização dos gentios bravos aos arredores daquele certão, e segurança das estradas, as felizmente conseguiu com grande vantagem, e proveito. Povos, por se acharem já manços os denominados = Mongoiós, e Botocudos =, vê-se em circunstancia de empregar as mesmas diligencias, e fadigas Pr.^a com o denominado = Patachó [...] tendo unicamente em vista alongar a civilização daqueles povos, e fazer prosperar a cultura, o sossego dos Habitantes de seu Districto, e mais vizinhos, e a segurança das Estradas; confiando mais que tudo da Integridade, e Benignidade de V. Ex.^a, submisso, e Respeitoso²⁷³.

O sucesso do projeto colonizador na região de Ferradas (mas não apenas em Ferradas, tendo em vista que outros aldeamentos foram instalados na região), estava condicionado à “assimilação” dos camacãs, pataxós e dos guerens ao processo de catequese nos aldeamento, bem como à manutenção da segurança na estrada, garantindo, assim, os propósitos imperiais relativos à resolução das questões fundiárias à época. Nesse contexto, o funcionamento do aldeamento de Ferradas desempenharia papel estratégico, pois os aldeados, além de fazer o

²⁷¹ MOREIRA NETO, Carlos de Araújo. Op., cit., p.258.

²⁷² APEB, Seção Colonial e Provincial; Série Judiciário; Maço 2396; Ano 1848.

²⁷³ APEB; Seção Colonial e Provincial; Série agricultura; Maço nº4613; Ano 1826.

trabalho de manutenção da estrada, garantiam a segurança dos viajantes e, sobretudo, dos que ali pretendiam se estabelecer. Não é demais insistir, além disso, que, no sul da Bahia, “quanto à ocupação de novos espaços, a preferência recaía sobre as áreas dos aldeamentos”²⁷⁴.

Os aldeamentos instalados ao longo do século XIX, no sul da Bahia, se encontravam sob a administração dos missionários capuchinhos, que, por sua vez, mantinham o diálogo entre si. Isso indica que as autoridades imperiais estavam preocupadas em manter os aldeamentos comunicáveis, com o fim de garantir de forma mais eficiente, naquela área, a aplicabilidade dos interesses da colonização Oitocentista. Em 04 de maio de 1855, o diretor geral dos índios, Casemiro de Sena Madureira, dirigiu-se ao Presidente da Província da Bahia, Álvaro Tibeiro de Moncorvo, da seguinte forma:

Representei ao Exm^o antecessor de V. Ex.^a que era necessário authorisar os missionários das aldêas de S. Pedro de Alcantara e os de Catulés e Barra de Catulés a abrirem comunicação fácil entre as [ditas] aldêas para prestarem-se socorros, e facilitarem o comércio com Conquista e Minas pelo Rio Pardo, e fui authorisado a fornecer 400\$ reis ao missionário de Ferradas em S. Pedro de Alcantara, e 300\$ ao da Barra de Catulés no Rio Pardo para os trabalhos destas estradas por officio de 27 de abril pretérito, tirados de 1:000\$ do cofre geral²⁷⁵.

A região em foco se encontrava acentuadamente povoada por grupos resistentes ao processo de colonização desde o período colonial, eles eram, principalmente, pataxós e botocudos. A região, dificilmente, poderia ser considerada como domínio do governo sem o trabalho de pacificação e de disponibilização da mão de obra dos aldeados ali territorializados com esse fim. Vale notar, que o aldeamento S. Pedro de Alcântara é sempre descrito como “facilitador” do processo de ocupação territorial da região sul da Bahia.

Além do aldeamento de Ferradas, outros aldeamentos aparecem nas documentações do período até a década de 1860, a saber: os da “Barra do Rio Salgado, o do Rio do Salto, o de Barra do Catolé, o do Catolé, o do Cachimbo, o do Salto do Rio Pardo, o de Santo Antônio da Cruz, o da Lagoa do Rio Pardo e o de Pedra Branca”²⁷⁶.

²⁷⁴FREITAS, Antônio Guerreiro de; PARAISO, Maria Hilda Baqueiro. Op., cit., p. 65.

²⁷⁵ APEB; Seção Arquivo Colonial e Provincial; Série Agricultura; Maço 4612; Ano 1855.

²⁷⁶ANDRADE, João Cordeiro. Missões **Capuchinhas na Comarca de São Jorge dos Ilhéus (1816-1875)**. Monografia. Ilhéus, UESC, 2003, p.59.

Em correspondência de 1848, José Antônio de Sousa Passos, Juiz Municipal da Vila de Ilhéus, versa sobre as vantagens de se estabelecer outros aldeamentos na Vila de Ilhéus, dando como exemplo o bom desempenho do aldeamento de S. Pedro de Alcântara.

[...] as razões que me fundo são as seguintes. 1ª a vantagem de se conservar sempre limpa e frequentada a estrada que vai d'esta para a Villa da Victoria, que tem por base a conservação e augmento do commercio central, que hoje He nenhum pelo péssimo estado da dita estrada, e falta de abrigo em pontos certos e determinados. 2ª o pouco despendio dos Cofres Publicos, por isso que as duas referidas Aldeias podem ser estabelecidas pela maneira que foi a de S. Pedro d'Alcantara, [...] 3ª a impossibilidade da conservação e limpêsa d'ella por meio de outros braços que não sejam os dos aldeados, [...] 4ª finalmente todas as vantagens que resultão da civilisação dos Indios em geral, que a primeira vista se podem conhecer²⁷⁷.

Nesses documentos trocados entre autoridades locais e provinciais, o tema da conservação da estrada se configura em uma das principais justificativas para a solicitação de recursos pelas autoridades locais à presidência da província. A correspondência expedida pelo Juiz Municipal de Órfãos da Vila de Ilhéus e outra escrita por José Antônio de Sousa Passos, datada de 3 de Agosto de 1850, ambas destacam o bom andamento dos trabalhos de limpeza e melhoramento da estrada, bem como o progresso que se tinha alcançado em relação à comunicação terrestre entre Ilhéus e Vitória da Conquista.

Tenho presente o officio de V. Ex^a. De 19 de abril do corrente anno ora recebido, em o qual me ordena, que entregue ao missionário da Aldeia de S. Pedro d'Alcantara Fr. Vicente d'Ascoles, qualquer quantia da de 600\$, que eu havia recebido em 22 de Setembro de 1847 para melhoramento e limpeza da estrada que segue d'esta para a Imperial Villa da Vitoria, caso alguma exista em meu poder [...] o methodo empregado sempre e anteriormente a esta ultima limpeza da estrada, tem consistido em desobstruila, já alargando-a, [...] a qual nunca passou de huma picada d'esde que de seo principio foi aberta²⁷⁸.

No conjunto das correspondências imperiais, percebemos diversas manifestações e esforços das autoridades no sentido de manter a estrada Ilhéus-Conquista em funcionamento e oferecer segurança aos que por ali transitavam à época. Conforme explicita a documentação, as condições de funcionamento e uso dessa estrada oscilaram bastante no decorrer do século

²⁷⁷ APEB, Seção Colonial e Provincial; Série Judiciário; Maço 2396; Ano 1848.

²⁷⁸ APEB; Seção Colonial e Provincial; Série Judiciário; Maço 2396; Ano 1850.

XIX. De acordo com Silva Campos, a “estrada que partia da Vila para o sertão de Conquista, passando pela aldeia de Ferradas, continuava em 1855 reduzida a simples trilha”²⁷⁹.

Dentre os motivos que culminavam nas dificuldades em manter o bom estado de conservação da estrada Ilhéus-Conquista, destacamos os problemas relacionados ao próprio funcionamento do Aldeamento São Pedro de Alcântara. Por ocasião dos intervalos entre as administrações do aldeamento, devido aos momentos de saída de um missionário diretor e chegada de outro, os indígenas aldeados se dispersavam. Isto motivou várias queixas registradas pela diretoria geral dos índios nas correspondências emitidas às autoridades provinciais da Bahia:

Considerando o deplorável estado em q’ se acha a V.^a de S. Pedro de Alcântara conhecida pelo nome de = Ferradas do termo desta v.^a julgamos de nosso dever levando ao conhecimento de V. Excelência esta ocorrência com as considerações necessárias afim de V. Excelência providenciar conforme entender em sua alta sabedoria. Esse referido lugar das Ferradas, Exm.^o Snr.^o, q’ tem sempre merecido as atenções desse Exm.^o governo mandando para alli já este já aquele Padre missionário afim de catechisar por meio da palavra divina essa parte da espécie humana, indigna, selvagem – embrutecida alli existente denominados Camacães= trazida ao grêmio da Igreja dando-lhes o ensino da civilização, os necessários conhecimentos do justo e injusto,= se acha a pronta no mais completo abandono com a retirada á final do religioso Frei Rainero de Ovada, que teve lugar em julho do anno PP²⁸⁰.

As fontes das décadas de 1840 e 1850 indicam que a conservação da estrada exigia trabalho constante, para que o mato não a destruísse. Na década de 1870, a manutenção da estrada continuava sendo uma grande questão e são intensificados os trabalhos para sua conservação, tendo à frente os fazendeiros da região, como o estrangeiro Fernando de Steiger, que, segundo correspondência de 1868, empreendia as obras da estrada com sucesso²⁸¹. João da Silva Campos menciona o progresso alcançado em relação aos trabalhos de melhoria da estrada Ilhéus-Conquista na década de 1870. Informa sobre o aumento do trânsito registrado na estrada devido ao bom estado de conservação dela, destacando ainda, as possibilidades de exploração da agricultura que se abriam em razão do bom andamento das atividades de conservação e abertura da dita estrada:

²⁷⁹ CAMPOS, João da Silva. Op., cit., p.375.

²⁸⁰ APEB; Seção Arquivo Colonial e Provincial; Série Agricultura; Maço 4612; Ano 1859.

²⁸¹ APEB: Seção Arquivo colonial e provincial, série Justiça-correspondências juizes de Ilhéus, maço 2401, ano 1868.

Frei Luiz de Grava não tinha somente por ocupação administrar a Colônia. Dera-lhe igualmente o governo provincial a incumbência de melhorar a estrada de Ilhéus a Conquista e, pelo seu relatório, apresentado em 1871, vê-se que estava atacado o serviço na extensão de treze léguas, entre a Colônia e a aldeia do Catolé. Neste ano era notável o trânsito de boiadas pela estrada, vindas do sertão para a Colônia e para Ilhéus, sem embargo dos ataques dos índios (718). Prosseguindo na empresa, no ano de 1873, das 62 léguas totais do caminho faltavam apenas seis para limpar até Ilhéus, e 12 ou 14 até Conquista, sendo os terrenos marginais excelentes para as plantações de café, cacau, cana e algodão²⁸².

No fragmento exposto acima, Silva Campos se refere às obras realizadas na estrada, em 1871, ocasião que se encontrava extinto o aldeamento São Pedro de Alcântara e já funcionava o projeto político de colonização daquela localidade, por meio da colônia agrícola denominada Colônia Nacional de Cachoeira de Itabuna ou Colônia Nacional Cachoeira dos Ilhéus.

A partir da extinção do aldeamento São Pedro de Alcântara, os índios aldeados da região ainda atuavam nas obras da estrada. Serviam ao trabalho de abertura da estrada os aldeados de Cachimbo, aldeamento administrado pelo mesmo frade diretor da Colônia agrícola Cachoeira de Itabuna, Luís de Grava, aldeamento que por sua vez, também seria transformado em estabelecimento nacional. Note-se que quando os serviços prestados pelos índios se faziam por recrutamento do Estado, em fins da década 1860, eles trabalhavam na estrada preferencialmente sob o comando e os interesses dos fazendeiros locais. Segundo registro feito na correspondência do dia 16 de agosto de 1868, enviada à presidência da província, pelo então juiz de direito Antonio Villaça:

Convencido de que a prosperidade desta Comarca depende absolutamente da estrada que d'aqui se dirige a V^a da Victoria, e o sertão, a mais perto do litoral, em toda a Costa do Sul da Província: tive a satisfação, pela Resolução d' Assembleia Legislativa Provincial, consignado a quantia de quatro contos de reis, para limpeza da estrada [...] o prestante Estrangeiro Fernando de Steiger, que pretende fazer um estabelecimento importante no Rio Salgado, além das Ferradas, comprando terras do Governo [...]; tenho me com elle empenhado, para que se encarregue da limpeza d'aquella estrada das Ferradas a V^a da Victoria [...], e por isso afirmar a V. Excia., que incumbindo-se elle dessa obra, de acordo com o digno Missionário d' Aldeia

²⁸² CAMPOS, João da Silva. Op., cit., p.394.

do Caximbo, Fr. Luis de Grava, se conseguirá um serviço de valor, [...] o missionário obtendo trabalhadores para elle de sua Aldeia²⁸³.

Nesse momento, os aldeamentos da região começam a ser extintos, à exemplo do de São Pedro de Alcântara. Ao que tudo indica, os antigos aldeados passaram a viver e a trabalhar, a partir de 1870, na Colônia agrícola fundada nas terras do próprio aldeamento. Nesse período, a lavoura do cacau já estava em ascensão e, por conseguinte, atraindo cada vez mais colonos nacionais e estrangeiros para as terras da região. Desse modo, se fazia imperioso o bom uso da estrada Ilhéus-Conquista como ficou evidente na fala do juiz Villaça.

Em outro registro, de 1872, afirma-se “[que] a estrada geral partindo de Ilheos se [dirigindo] para a cidade da Victoria e comarcas visinhas, tem prestado a utilidade que se tinha em vista, transitando por ella grande somma de mercadorias para exportação e importação”²⁸⁴. Nota-se, portanto, que ao final do século XIX, com o crescimento econômico da região, o interesse em manter a estrada em pleno funcionamento é mais visível, assim como, o empenho dos particulares para o bom funcionamento da mesma.

Interessante ressaltar, nesse momento, a relação direta estabelecida entre fazendeiros e missionários. Frei Luis de Grava era o missionário que atuava como diretor da colônia agrícola de migrantes e também dirigia o aldeamento denominado de Cachimbo, próximo a Conquista. Ele disponibilizou o trabalho dos aldeados do Cachimbo para os serviços na estrada, cujos serviços de conservação estavam sob os cuidados do fazendeiro Fernando de Steiger. Isso evidencia não apenas as relações entre missionários e fazendeiros, mas também que o uso da mão de obra indígena era recorrente até o final do século XIX, naquela região.

No sentido de mapear os estágios de trabalho empregados na estrada, Steiger a dividiu em quatro partes. Isso nos permite visualizar geograficamente a região de Cachoeira de Itabuna nessa época. Assim, no dia 14 de agosto de 1868, Steiger menciona que havia “dividido esta estrada em quatro secções: 1ª da Victoria ate o Jacarandá 2 legoas, 2ª do Jacarandá ao Mutucujê 3 1/2 ditas, 3ª do Mutucujê as Ferradas (São Pedro de Alcântara) 2 ditas, das Ferradas ao Rio Salgado 3 ditas”. Nesse momento, o aldeamento já se encontrava extinto, mas aparece entre parênteses, na citação à Ferradas, pela clara correlação que as pessoas ainda faziam entre Ferradas e o aldeamento dos índios.

²⁸³ APEB: Seção Arquivo colonial e provincial, série Justiça/correspondências juizes de Ilhéus, maço 2401, fl.08, ano 1868.

²⁸⁴ Relatório do presidente da província da Bahia na abertura da Assembléia Legislativa de 1872, p. 143. In: Falas e Relatórios Provinciais Presidenciais (1830-1930). <http://www.crl.edu/brazil/provincial/bahia>.

Na sequência do documento, Fernando de Steiger menciona o lugar denominado Tabocas, que, segundo ele, ficava entre Mutucugê e Ferradas, localizando-se a 1 léguas acima de Mutucugê, local povoado por pequenas fazendas de cacau que prosperavam. Até os dias de hoje, Itabuna é denominada, pelos mais antigos, com o nome de Tabocas, um dos primeiros nomes do povoado que daria origem a atual cidade de Itabuna, e que nomeia um dos livros memorialistas mais importantes daquela cidade: *O Jequitibá da Taboca* de Oscar Ribeiro Gonçalves. Pelas evidências do documento citado acima, concluímos que Cachoeira de Itabuna e Tabocas era um mesmo núcleo, pois, se tratava justamente da povoação próxima a Ferradas, como explicita Steiger.

Steiger segue seu relato sobre o andamento das obras e a forma como estava dividindo o trabalho na estrada, bem como as previsões de conclusão da mesma. Dentre as informações deixadas por ele, vale citar o emprego de “1672 jornaes d’escravos” para cumprir a primeira seção da estrada, que partia da sua fazenda Vitória. Cita ainda o emprego de 65 dos seus escravos nos serviços da terceira seção da estrada, o que demonstra o interesse particular em manter a estrada bem conservada. Observamos, mais uma vez, o caráter de fluidez da fronteira social que permeava aquela região e seu processo histórico de conquista e colonização, no qual atuavam religiosos, autoridades governamentais, colonos, índios aldeados e escravos.²⁸⁵ Pois, a 3ª seção da estrada, que compreendia a região de Cachoeira de Itabuna (Tabocas), entre Mutucugê e Ferradas, estava sendo mantida pelo trabalho em comum dos índios aldeados da região e dos escravos de Steiger.

Dissertar sobre a relevância do trabalho indígena na estrada para garantir o êxito da política imperial na região de Cachoeira de Itabuna, bem como sobre a utilização de sua mão de obra na pacificação territorial se faz necessário e importante, pois, permite perceber como o sul da Bahia se beneficiava da política indigenista para fins de colonização, durante o século XIX. Além disso, a manutenção dos aldeamentos e da estrada justificava a contínua solicitação de recursos por parte do governo local ao governo provincial. Eram esses recursos que muitas vezes garantiam a autonomia administrativa da vila.

²⁸⁵ Caracterizamos a região sul da Bahia como região de fronteira a partir do aparato teórico que trata este conceito mais especificamente para os estudos indígenas: João Pacheco de Oliveira (1998), Maria Regina Celestino de Almeida (2001; 2013) e Vânia Losada Moreira (2010; 2011), que trataram da questão da construção da identidade do índio no mundo territorializado, processo no qual as fronteiras étnicas entre aldeados e colonizadores são mantidas na interação. Nesse bojo de reflexão teórica sobre fronteira, são fundamentais os direcionamentos teóricos de Frederik Barth (2011)- *Grupos étnicos e suas fronteiras*- como referência fundamental para pensar a ideia de fronteira étnica entre os grupos sociais em situação de contato.

Procuraremos demonstrar, a partir daqui a atuação dos homens e mulheres em “situação de aldeamento” de Ferradas em outros postos de trabalho, tais como: os trabalhos de fabricação de canoas e na navegação, bem como nas fazendas e na lavoura de cacau, ressaltando o trabalho dos aldeados de Ferradas na lavoura cacaeira nas terras do próprio aldeamento. Tal abordagem permite enxergar a importância dos índios no processo de desenvolvimento econômico daquela região, e em algumas ocasiões, a sua capacidade de negociar a própria mão de obra.

Em correspondência não assinada pelo remetente, de 04 de agosto de 1849, enviada à presidência da província, informando sobre requerimento de índios “botocudos”, encontramos a seguinte informação:

Disem os Botocudos moradores nas margens do Rio Pardo, e suas adjacências que desejando elles supplicantes de se reunirem na sua primitiva terra situada entre o riacho Catulé, e o de S. Pedro, e alli na beira do mesmo rio formarem a sua aldea, a coadjuvarem com sustento, e braços as canoeiras da importantíssima navegação do Rio Pardo²⁸⁶.

Assim como a estrada, a navegação dos rios que compreendiam o sul da Bahia era de fundamental importância para a mobilidade de pessoas e escoamento de produtos no processo de colonização daquela região. Nesse contexto, o transporte por meio de canoas era uma atividade importante e os indígenas, habitantes daquelas paragens, sabiam perfeitamente a relevância da sua mão de obra especializada em fabricar canoas e em servir como navegadores nos rios da região.

No fragmento citado, observamos claramente a negociação proposta pelos botocudos. Em troca de se estabelecerem em terras que lhes pertenciam historicamente, ofereciam ao colonizador um serviço indispensável o qual eles sabiam fazer melhor do que ninguém: construir canoas e trafegar os rios que eles conheciam perfeitamente bem e não raramente tornavam navegáveis. Em 05 de dezembro de 1850, a inspetoria da tesouraria provincial enviou à presidência da província o requerimento de frei Vicente Maria de Ascoli, diretor de São Pedro de Alcântara. Registrava-se “que em vista dos serviços prestados ao Ex.º governo pelos índios da sua aldea tanto para fazer navegável o Rio Caxoeira do ponto chamado Mutucugê até as Ferradas; abrindo tres legoas; como em marcar a estrada de comunicação

²⁸⁶ APEB; Seção: Arquivo Colonial e Provincial, série: Juizes de Ilhéus/1840-1850, maço 2396, ano 1849.

entre a Villa da Victoria, e a dos Ilheos”²⁸⁷, seria por bem que a presidência lhe mandasse fornecer ferramentas de trabalho, roupas, chumbo e pólvora.

Essas observações feitas acerca da documentação disponível são imprescindíveis para percebermos como de fato se dava a relação entre aqueles dois mundos, o do colonizador, que se utilizava da mão de obra indígena para tornar possível o projeto de expansão das fronteiras da província; e o do indígena “em situação de aldeamento” ou não, que sabia a hora de negociar com os colonizadores para fazer valer seus interesses naquele processo. Sendo assim, concordamos com Marcelo Henrique Dias, que em seus estudos sobre os aldeamentos coloniais jesuíticos, na capitania de Ilhéus, destaca a proeminência do trabalho indígena, em contraponto a uma historiografia que prefere insistir no poder de “devastação” aimoré. Segundo as palavras do autor:

De modo geral, a historiografia que direta ou indiretamente trata da capitania de Ilhéus tem colocado suas populações indígenas, sobretudo aimorés e pataxós, na qualidade de principais obstáculos ao desenvolvimento de sua colonização. Já no final do primeiro século da colonização, os aimorés teriam arrasado os engenhos da vila de São Jorge e condenado a mesma a uma decadência que se estenderia até o século XIX²⁸⁸.

Os indígenas habitantes do sul da Bahia, no século XIX, também aparecem como entraves ao processo “civilizador”, sobretudo na escrita memorialista regional, à exemplo das obras memorialistas de Oscar Ribeiro Gonçalves e José Dantas de Andrade, para quem os índios se configuravam em obstáculos que os “pioneiros” tratariam de superar²⁸⁹. Tal descrição, contudo, em nada é compatível com as informações colhidas nos arquivos, pois, o que acontecia na prática das relações entre “dominador” e “dominado” era um processo de luta de interesses, complexo o suficiente para discordarmos da assertiva de que o índio era apenas um obstáculo a ser vencido. Afinal, se é verdade que os índios podiam resistir e até

²⁸⁷ APEB, Seção Arquivo Colonial e Provincial, série agricultura, maço 4613, ano 1850.

²⁸⁸ DIAS, Marcelo Henrique. Op., cit., 2007b, p.188-189.

²⁸⁹ Oscar Ribeiro Gonçalves ao tratar da chegada dos imigrantes sergipanos, Félix Severino do Amor Divino e Manoel Constantino à Ilhéus, observa o contato com os índios como os demais obstáculos a que os imigrantes teriam que superar, ressalta que ambos, “sozinhos neste dito lugar êrmo [às margens do Rio Cachoeira], como teriam eles contemplado aquele cenário?... A mata, os caboclos e as feras eram seus únicos vizinhos”: GONÇALVES, Oscar Ribeiro. **O jequitibá da Taboca. Ensaios históricos de Itabuna**. Itabuna: Oficinas gráficas da imprensa oficial da Bahia, 1960, p.28-29. Na descrição apresentada por José Dantas de Andrade: “Nos raros encontros entre índios e desbravadores, a vitória ficava sempre com os segundos, obrigando a que os silvícolas, compreendendo a inutilidade de suas flechas contra as espingardas [...], fossem se aprofundando cada vez mais nas matas cedendo terreno ao avanço dos brancos”. ANDRADE, José Dantas de. *Documentário histórico ilustrado de Itabuna*. Itabuna: Gráfica Editora Itabuna LTDA, 1968, p.21.

mesmo destruir fazendas, criações e vidas, não é menos certo que, quando aldeados, frequentemente serviam aos propósitos da colonização.

Na correspondência de 11 de Março de 1849, ao Presidente da Província Franco Galvão Martino, o juiz Municipal substituto da Vila de Ilhéus, Christiano Manoel de Sá Belsamara, menciona os prejuízos de se fazer uma nova missão nas proximidades de Ferradas. Para ele, isso significava a perda da mão de obra indígena para trabalhar nas áreas rurais do município de Ilhéus:

Tenho a satisfação em comunicar a V. Ex^a, que o Padre Frei Vicente Micionario das Ferradas, acaba de fazer um mui importante serviço a este Municipio. A estrada de comunicação para os Certões achava-se intransitável por diversos attentados praticados pelos índios Camacans, como sejam intrepes para offensa dos passageiros, ataques as fazendas cituadas na mesma estrada, mortes de animais e mesmo de indivíduos. Frei Vicente ciente destas noticias posse a marcha, acompanhado de frei Joaquim de Colorno, leigo, de um língua, e dois guias; e depois de muitos dias [...] alcançou os Camacans reprehedeu seus crimes, e redusio 62 a virem aldeaiem-se nas Ferradas. [...] encontrei aqui Frei Ludovico com outro frade, que marcharão em direção ao centro dos Certões, hindo pelo Rio Pardo, para estabellecerem uma misção, de que tomará conta o dito frade. [...] eu a julgo inteiramente opposta aos intereces d'este Municipio, pois que vai roubar lhe grande número de braços livres, que podem cultivar seus terrenos. Frei Vicente [...], pode em pouco tempo com a pretensão de V. Ex^a, domesticar os Camacans, sem ser precisa outra Missão [...].²⁹⁰

O juiz segue o seu relato observando que, quando chegou frei Vicente a Ferradas, com os índios, frei Ludovico os esperava para transferi-los para uma área próxima ao rio Pardo, onde instalaria outro aldeamento com os mencionados camacãs. Em tom de protesto, o juiz substituto de Ilhéus defendia que os camacãs deveriam ficar em Ferradas. Para ele, assim como frei Vicente havia conseguido convencer aqueles camacãs a aldearem-se, poderia igualmente aldear outros camacãs em Ferradas, com a ajuda financeira do governo provincial. O juiz lembra ao Presidente Franco Galvão que frei Ludovico “nunca pôde amansar os Camacans, e [desce-los] a aldeaiem-se”²⁹¹. Belsamara apelava para o prejuízo que representaria, para Ilhéus, a retirada dos índios camacãs, pois, tratava-se de mão de obra livre (em termos jurídicos) que poderia cultivar as fazendas instaladas na região. O documento não deixa pistas evidentes sobre a posição dos camacãs nessa contenda, mas permite inferir a possibilidade de considerar que os próprios camacãs se recusavam a ficar em Ferradas, pois,

²⁹⁰ APEB; Seção Arquivo Colonial e Provincial; Série Judiciário; Maço 2396; Ano 1849.

²⁹¹ APEB; Seção Arquivo Colonial e Provincial; Série Judiciário; Maço 2396; Ano 1849.

Belsamara lembrou a sua resistência a aldearem-se no tempo em que Ludovico havia sido diretor da aldeia de Ferradas.

Portanto, nas relações estabelecidas no processo do contato e instalação de aldeamentos na região sul da Bahia, é interessante notar, conforme permite observar o documento, que o local de fundação de um aldeamento nem sempre era escolhido à revelia dos índios. O documento indica suas interferências nesse processo, no qual os colonizadores, muitas vezes, tinham que negociar com eles o local de funcionamento de um novo aldeamento. Isso demonstra claramente que os índios tinham seus próprios interesses quando da sua inserção em um aldeamento.

Um dos aspectos latentes emergidos da fala de Belsamara, nesse documento, diz respeito à influência político-administrativa de frei Ludovico em toda a região, visto que o frei atua no episódio com plena autoridade sobre os aldeados de Ferradas, embora não fosse seu administrador oficial. Ao que tudo indica sua atuação na região, por mais de três décadas, lhe conferiu poder de articulação política, legitimando-o como um dos principais articuladores dos interesses tanto do governo quanto de particulares naquela parte do sul da Bahia.

A decisão de Ludovico de transferir os indígenas de Ferradas para a região do rio Pardo incomodou as autoridades locais, a ponto de Belsamara protestar ao presidente da província com uma queixa contra o frade. Isso abre uma janela para as disputas por mão de obra indígena da época, bem como para o lugar político ocupado por frei Ludovico, que aparece como o principal administrador e distribuidor do trabalho dos homens e mulheres em “situação de aldeamento” na região.

Outro exemplo da administração do trabalho dos índios aldeados do sul da Bahia por parte dos capuchinhos e, de certa forma, da pedagogia de catequese utilizada por eles, que estava calcada em grande medida em moldá-los ao trabalho, é o ofício do Frei Rainero de Ovada, de 1852, no seu exercício de diretor da aldeia de Catolé:

Sobre a petição de fr. Rainero de Ovada, missionário dos índios Mongoiós de Catulés, na qual requer a diária de 500\$ para um indivíduo que o ajuda incessantemente na direção dos trabalhos agrícolas a que precisa acostumar os índios e na catequese, ensino da doutrina cristã só há de aparecer que é muito necessário esse ajudante e que sirva principalmente de feitor para os trabalhos do campo nos quais os índios que são muito

indolentes e não prosperam senão aguilhoados por um feitor que não os deixe nem por um momento durante o serviço²⁹².

Na região sul da Bahia, o trabalho indígena ocupou, durante todo o século, o interesse governamental. Na segunda metade do XIX, como testemunha a documentação, procurava-se aproveitá-los no trabalho da estrada e nas fazendas, pois, como demonstramos na discussão sobre as escrituras de compra e venda realizadas em meados do século, na região, eram comercializadas plantações e fazendas de cacau, e não terras incultas (ver Tabela 2, p. 105). Na conformação da região cacauzeira, a utilização do trabalho dos indígenas aldeados se fazia imperioso nesse processo, tal como explicitou o juiz Belsamara, que insistiu acerca do prejuízo para o cultivo da terra que representaria a retirada dos recém-pacificados camacãs de Ferradas.

Acerca do trabalho dos aldeados de Ferradas nos serviços dos particulares da região, assinalemos algumas observações possíveis a partir do artigo do francês H. Perret, intitulado “Aldeia do Bom Padre”, publicado no jornal *O Crepúsculo* durante o ano de 1846:

Os indígenas que naquelles contornos residem procedem de tribus diversas; ha entre elles muitos Camacans, mormente nas imediações de Ermo-nobre, bella plantação de cacao do Sr. Weyll, porém estes já se achão civilizados de todo, principalmente as mulheres: os d’entre elles que são mais laboriosos podem ser utilmente empregados nas roçadas, e na extração de madeiras, e aquelles que pelas matas errão, não deixam de offerer algum recurso aos fazendeiros, por apparecerem de vez em quando com abundante caça, que trocã por algumas bebidas espirituosas: alli a caxaça he a moeda corrente²⁹³.

Pedro Weyll era o alemão, que outrora havia estado à frente da tentativa de formação da colônia de alemães denominada Colônia de São Jorge da Cachoeira de Itabuna, às margens do Rio Cachoeira, assunto do qual já tratamos no capítulo anterior. A documentação demonstra que Weyll não desistiu de fazer vingar os seus empreendimentos na região, visto que, na década de 1840 ele estava instalado na região do Almada, localidade denominada de Ermo-nobre, com fazenda de cacau. Na fazenda do estrangeiro, os camacãs descritos como já totalmente civilizados, supomos serem os camacãs de Ferradas, tendo em vista a sequência do registro:

²⁹² Seção Arquivo Colonial e Provincial; Ofício do diretor geral dos índios Casemiro de Sena Madureira, de 09 de novembro de 1952. *Apud* SOUZA, Telma Mirian Moreira de. Op., cit., p. 168.

²⁹³ CEDOC; PERRET, H. Jornal *O Crepúsculo*: Salvador, edição nº 13, ano 1846, p. 190.

[...] Vimo-nos portanto na precisão de ir com a nossa canoa até o porto das Bananeiras, onde saltamos, afim de nos dirigirmos por terra à um ponto do mesmo rio, situado acima da cachoeira em que outra canoa nos esperava para nos conduzir a Ermo-nobre. Tanto neste lugar, como em Castelo-novo, recebemos o mais cordial acolhimento dos Srs. Pedro Weyll e Scola. Admiramos a plantação de cacao do primeiro, e os melhoramentos que o Engenho de assucar devia já ao segundo [...]. Os Indios Camacans que lá vimos, e o elogio que se nos fez d'aquelles que residião nas Ferradas, muito augmentaram a impaciência que tínhamos, de visitar a aldeia fundada, há mais de trinta anos, nas margens do rio Cachoeira²⁹⁴.

Os fragmentos citados acima confirmam a participação direta, que tiveram os aldeados de São Pedro de Alcântara na implantação e manutenção do cultivo do cacau nas fazendas da região sul da Bahia. Atuavam não apenas em Cachoeira de Itabuna, visto que, o registro atesta a participação deles nas fazendas da região do rio Almada. Ermo Nobre e Castelo Novo foram núcleos agrícolas importantes em Ilhéus do século XIX, que se converteram em núcleos de povoamento, posteriormente. Aqueles estrangeiros, para quem os camacãs trabalhavam, se constituíram nas famílias mais ricas da região, responsáveis em grande medida, pelos rumos políticos e econômicos de Ilhéus e Itabuna em início do século XX. À exemplo dessas famílias, mencionamos os Lavigne, que também se utilizavam do trabalho dos aldeados de Ferradas:

[...] eis-nos de novo na Esperança, e já os nossos amigos Level e Roberto Lavigne preparão os cavallos que devem transportar-nos às Ferradas [...]. Quando os nossos amigos naquelle lugar se estabelecerão, já havia annos que o Rev. Ludovico se achava nos bosques, tinha dado principio à civilização dos Camacans, e fundado a Aldeia de S. Pedro d'Alcântara, ou Ferradas, como costumão chama-la. Aquelles Indios forão diversas vezes empregados, e com vantagem, nas obras executadas pelos novos habitantes da Esperança, que sempre achavão nelles zelo, e fidelidade, porque também da sua parte cumprirão com exatidão as promessas feitas àquelles bons indígenas; o que, seja dito entre parenthesis, nem sempre acontece, e eis a causa principal da repugnância que a mor parte dos Indios mostrão para o trabalho²⁹⁵.

Nota-se, portanto, o interesse dos colonos estrangeiros nas terras do sul da Bahia, bem como o largo uso do trabalho dos indígenas de Ferradas em suas fazendas. O último fragmento citado nos permite demonstrar pelo menos três aspectos importantes da relação

²⁹⁴ CEDOC; PERRET, H. *Jornal O Crepúsculo*: Salvador, edição nº 13, ano 1846, p.191.

²⁹⁵ CEDOC; *Jornal O Crepúsculo*: Salvador, edição nº 13, ano 1846, p. 192.

entre ocupação territorial e trabalho indígena, no sul da Bahia, quais sejam: primeiro, os Lavigne se estabeleceram ali quando o aldeamento São Pedro de Alcântara já atuava na região, demonstrando mais uma vez, que o aldeamento funcionava estrategicamente para garantir o sucesso da colonização; segundo, manifestação do avultado uso do trabalho dos aldeados de Ferradas nas fazendas instaladas não apenas em Cachoeira de Itabuna, mas em grande parte da região; terceiro, podemos observar, ainda que superficialmente, como se dava a relação de trabalho entre índios e fazendeiros.

Perret afirma que os índios de São Pedro de Alcântara haviam sido empregados muitas vezes nos trabalhos da fazenda Esperança e, “com vantagem”. Ele também elogia os Lavigne por cumprirem as promessas feitas aos índios e menciona o histórico de exploração indevida do trabalho deles por outros moradores. O documento não evidencia como se dava a negociação de trabalho entre os Lavigne e os aldeados de Ferradas, no entanto, fica claro que eles faziam acordos com os índios, como fica explícito também, uma realidade de exploração em moldes compulsórios do trabalho dos aldeados por parte dos fazendeiros da região.

No conjunto das correspondências analisadas, notamos que quando os índios eram pagos pelo trabalho público realizado, o eram em roupas, ferramentas agrícolas, dentre outros bens de consumo, como no caso em que o frei Vicente Maria de Ascoli, solicitou ao presidente da província, que disponibilizasse ferramentas de trabalho, roupas, pólvora e chumbo em vista dos serviços prestados pelos aldeados na estrada e na desobstrução dos rios²⁹⁶. Contudo, também existia a possibilidade da coerção e castigo físico, como podemos observar na correspondência do frei Rainero de Ovada, citada anteriormente, na qual ele solicitava um feitor para ajudá-lo a obrigar os índios ao trabalho. Além disso, Perret menciona que “alli a caxaça he a moeda corrente”²⁹⁷. Também Maria Hilda Paraíso, em seu estudo, menciona que Peter Weyl [Pedro Weyll] se utilizava do trabalho dos índios remanescentes do antigo aldeamento do Almada em troca de cachaça²⁹⁸. Em outras palavras, naquela realidade, certa abertura para a negociação do trabalho indígena era tão possível quanto a sua exploração de forma compulsória, não remunerada e forçada.

Em contrapartida, podemos observar que os índios não aceitavam a exploração do seu trabalho de forma passiva. Podemos notar nas palavras de Perret, que a mencionada preocupação daqueles fazendeiros em cumprir os acordos estabelecidos (embora seja bem

²⁹⁶ APEB; Seção Arquivo Colonial e Provincial; Série agricultura; Maço 4613; Ano 1850.

²⁹⁷ CEDOC; PERRET, H. *Jornal O Crepúsculo*: Salvador, edição nº 13, ano 1846, p. 190.

²⁹⁸ PARAISO, Maria Hilda Baqueiro. Op., cit., 1998, p.319.

provável que a realidade fosse outra), perdurava, porque, caso contrário eles não teriam a mão de obra dos aldeados à sua disposição, pois, como Perret mesmo lembra muitas vezes os índios se negavam a trabalhar para os fazendeiros.

O testemunho da documentação compulsada para esta pesquisa, que desenha claramente o envolvimento direto dos índios como trabalhadores das roças de cacau, contradiz o que Mahony afirma sobre a ausência do trabalho indígena na lavoura do cacau no sul da Bahia, durante o século XIX. Mais preocupada em demonstrar a relevância da mão de obra escrava na lavoura cacaueira, a autora afirma que os indígenas, naquele momento, assim como no período colonial, não se ocuparam muito dos trabalhos nas fazendas²⁹⁹. Em nosso ponto de vista, a assertiva de Mary Mahony confirma, sem explorar as complexidades da questão, o que é recorrentemente veiculado na historiografia e já foi criticado por Dias: a “tão propagada incompatibilidade cultural dos índios com o trabalho sistemático”³⁰⁰. Ao invés disso, o autor afirma que os aldeamentos da capitania de Ilhéus “constituíram-se como parte integrante de um sistema produtivo muito original que se desenvolveu na capitania, o qual articulava à agricultura de gêneros alimentícios, sobretudo da mandioca para farinha, a extração e beneficiamento de uma gama de produtos vegetais”³⁰¹. Produtos esses, importantes para o mercado interno da região:

[...] as madeiras de lei destinadas à construção naval e civil do Reino e de Salvador; a manufatura de produtos de extração local, como estopas de embiras e cabos de piaçava usados na navegação, na construção naval e nos arrastos de toras de madeira nas áreas de corte; a extração das cascas de mangue para serem usadas nos curtumes que processavam os couros usados nas embalagens de tabaco que seguia para a África; a manufatura de caixas de taboado para exportação do açúcar; e o artesanato com coquilhos, casco de tartaruga etc³⁰².

A preocupação de Marcelo Dias em observar a participação indígena no comércio da capitania de Ilhéus, tecendo suas ponderações sobre a relevância do trabalho dos aldeamentos jesuíticos em “atividades produtivas agrícolas, extrativistas e artesanais”³⁰³, de forma a azeitar o comércio entre a capitania e o Recôncavo, bem como seus questionamentos acerca de uma assertiva da produção indígena apenas para subsistência no espaço do aldeamento, abre uma

²⁹⁹ MAHONY, Mary Ann. Op., cit., 2001, p.98.

³⁰⁰ DIAS, Marcelo Henrique. Op., cit., 2007b, p.185.

³⁰¹ Idem, p.205-206.

³⁰² Idem, p. 206.

³⁰³ Idem, p. 205.

janela para pensarmos a atuação indígena aldeada do século XIX na dinâmica econômica regional.

Da mesma forma, as ideias de Stuart Schwartz acerca do reconhecimento do trabalho indígena nos anos coloniais na Bahia, que analisa o uso da mão de obra indígena ao lado do trabalho escravo nos engenhos, iluminam nosso interesse em pensar o trabalho indígena durante os anos imperiais. Schwartz analisa o acesso ao trabalho indígena nos primeiros tempos da colonização com a implantação da “grande lavoura” e que perduraria de diferentes formas por grande parte do período colonial. Nesse sentido, o autor destaca três estratégias estabelecidas para o emprego da mão de obra indígena na lavoura dos engenhos de açúcar: a escravização; a tentativa de “criação de um campesinato indígena” implementada por ordens religiosas, sobretudo a dos jesuítas; por último, o esforço de integração dos índios como trabalhadores assalariados³⁰⁴. Schwartz salienta que “nos engenhos baianos, a escravidão, o trabalho dos índios das aldeias jesuíticas, o escambo e o assalariamento existiram simultaneamente”³⁰⁵. Isso significa dizer que, para Schwartz, a interação indígena com o mundo colonial permanecia, por meio de diferentes estratégias de uso da sua mão de obra, mesmo após a substituição do trabalho indígena pela mão de obra escrava africana na lavoura do açúcar.

John Monteiro não só revisa a ideia simplista disseminada pela historiografia, de que o trabalho escravo dos índios teria papel transitório e secundário, como demonstra que a colonização de São Paulo desenvolveu e procurou “garantir a preservação de uma forma muito particular de escravidão”³⁰⁶. Para o autor, o desafio era explicar “por que e como” a escravidão indígena norteou as práticas escravagistas e se configurou como a “forma de produção predominante” em São Paulo³⁰⁷. Em seu estudo, o papel das populações indígenas ocupa lugar central para pensar a organização da economia colonial paulista, processo “no qual diversas e distintas sociedades indígenas ficaram subordinadas a uma estrutura elaborada visando controlar e explorar a mão de obra indígena”³⁰⁸. Celestino de Almeida corrobora as asserções de Schwartz e Monteiro acerca da importância de se repensar o trabalho indígena no período colonial. A autora observa que diferente da ideia de que o trabalho indígena tenha sido usado de forma transicional, no Rio de Janeiro, a mão de obra indígena teve papel

³⁰⁴SCHWARTZ, Stuart B. **Segredos internos: engenhos e escravos na sociedade colonial, 1550-1835**. Tradução Laura Teixeira Motta. São Paulo: Companhia da Letras, 1988, p.45.

³⁰⁵ Idem, p.60.

³⁰⁶ MONTEIRO, John Manuel. Op., cit., 1994, p.130.

³⁰⁷ Idem, p. 129.

³⁰⁸ Idem, p. 9.

fundamental “nos dois primeiros séculos da colonização” e, funcionou ao lado do trabalho escravo africano³⁰⁹.

Monteiro observa um duplo movimento no panorama econômico do século XVII. Ele infere que nesse século, com a ascensão da economia açucareira nas capitanias da Bahia, Pernambuco e Rio de Janeiro e subsequente crescimento da população, houve escassez de produtos de abastecimento para as zonas produtoras do açúcar, de forma que ficou a cargo das zonas não produtoras do açúcar suprir esse espaço. Desse modo, o autor frisa que São Paulo, o sul da Bahia, Espírito Santo e Maranhão foram responsáveis pelo abastecimento de produtos agrícolas num “circuito comercial intercapitanias”. Em consequência disso, outro movimento se evidencia: a intensificação do recrutamento do trabalho indígena³¹⁰.

Nessa perspectiva, Marcelo Dias sustenta a tese de que a capitania de Ilhéus tinha uma característica peculiar, atendendo a uma dinâmica de produção que garantisse o abastecimento do mercado interno. Discorda da tese de “falência da Capitania” pelo fato de ela não se enquadrar no modelo colonial de produção açucareira³¹¹ e considera a participação indígena da Capitania em outras frentes de organização do trabalho. O autor privilegia a análise do trabalho dos aldeamentos jesuíticos em atividades produtivas integradas “ao sistema econômico que envolvia a Capitania como um todo, o qual, longe de ser insignificante”³¹², apenas, destoava da predominância da economia do açúcar observada para outras capitanias da colônia.

As observações de Schwarcz, Monteiro, Almeida e Dias demonstram as complexas relações e interações dos colonizadores com as populações indígenas e uso de sua mão de obra durante o período colonial. Para a realidade do sul da Bahia oitocentista, observamos na documentação compulsada e analisada uma dinâmica de uso do trabalho indígena aldeado, que os coloca no centro da configuração regional de emergência da lavoura do cacau. Ou seja, os índios de Ferradas desenvolviam atividades de agricultura no próprio aldeamento;

³⁰⁹ ALMEIDA, Maria Regina celestino de. Op., cit., 2013, p. 218.

³¹⁰ MONTEIRO, John Manuel. Op., cit., 1994, p. 100.

³¹¹ Cf. DIAS, Marcelo Henrique. A capitania de São Jorge dos Ilhéus: economia e administração. In: DIAS, Marcelo Henrique; CARRARA, Angelo Alves (orgs.). **Um lugar na história: a capitania e comarca de Ilhéus antes do cacau**. Ilhéus: Editus, 2007, p. 59: o fato de não se ter desenvolvido plenamente na Capitania [de Ilhéus] a economia do açúcar, não significou um estado crônico de miséria e isolamento para todo o seu território. Pelo contrário, a necessidade de manter um polo produtor de alimentos próximo às zonas agro-exportadoras de forte concentração populacional [...] levou a administração colonial a tomar uma série de medidas no intuito de evitar a expansão dos engenhos e das lavouras de tabaco na capitania de Ilhéus, ao mesmo tempo em que orientava os colonos, inclusive com medidas radicalmente opressivas, para a produção da mandioca – o pão da terra – e de outros gêneros alimentícios.

³¹² Idem, p. 232.

plantavam o milho, o arroz, a mandioca, o algodão, o café dentre outros produtos agrícolas, mas também atuavam na lavoura cacauera de forma direta e indireta.

Ainda não podemos discutir de forma aprofundada as condições de trabalho dos indígenas nas fazendas de cacau, durante o século XIX, visto que, a documentação em uso nos fornece pistas muito frágeis com relação a essa realidade. Contudo, lembramos que o regulamento de 1845, através do processo catequético nos aldeamentos, visava transformar os índios em trabalhadores, seguindo as premissas do Diretório pombalino. O Decreto que abolia o Diretório pombalino garantia a permanência do caráter “permissivo do recrutamento compulsório de índios para o trabalho público e particular”³¹³ Sendo assim, os direcionamentos para o trabalho indígena, na região sul da Bahia, conforme permite observar a documentação, estavam embutidos das práticas de uso compulsório, não remunerado ou forçado do trabalho das populações indígenas aldeadas.

Portanto, não podemos inferir com clareza as relações de trabalho estabelecidas naquele processo, mas vale ressaltar, que a documentação atesta a importância desempenhada pelas populações indígenas do sul da Bahia no processo de implantação e consolidação da lavoura do cacau na região. Pois, foi com o trabalho direto e indireto dos índios, que a lavoura de cacau foi implantada na região sul da Bahia e também foi por meio do auxílio deles que a região se transformou, pouco depois, em um dos maiores expoentes do cultivo e da exportação do cacau, ao final do século XIX e início do século XX.

Tendo em vista sustentar nossa argumentação, retomamos a fala presidencial de João Maurício Wanderley. Na abertura da Assembléia Legislativa no dia 1º de março de 1853 o presidente se pronuncia sobre os aldeamentos existentes na Província da Bahia, ele destaca que:

[...] o principal e mais importante destes aldeamentos he o de São Pedro d' Alcântara, situado à margem septentrional do rio Cachoeira, 12 legoas acima da Villa de Ilhéos [...], tem hoje por missionário e director Fr. Vicente de Ascolis, dotado de muita energia que tem chamado os índios ao trabalho com perseverança, **fazendo-os plantar mais de vinte mil pés de café e vinte mil de cacao**, e produzir farinha, arroz e feijão bastante para alimentação das 38 famílias da tribu Camacan, que ali há [...], o que prova que esta aldea prospera (*Grifo nosso*)³¹⁴.

³¹³ MOREIRA NETO, Carlos de Araújo. Op., cit., p.258.

³¹⁴ FALLA que recitou o presidente da Província da Bahia, João Maurício Wanderley, 1º de março de 1853, p.35. In: Relatórios Provinciais Presidenciais (1830-1930). Web: <http://www.crl.edu/brazil/provincial/bahia>.

O fragmento citado é revelador da atuação dos homens e mulheres em “situação de aldeamento” em São Pedro de Alcântara. O documento atesta que o aldeamento participava ativamente da lavoura do cacau como produtor de significativa quantidade de pés de cacau e café. Nem no período colonial, como demonstrou Dias, nem em Ferradas, o trabalho agrícola dos índios reduziu-se à produção destinada apenas para o atendimento da própria subsistência³¹⁵.

A documentação nada diz, contudo, sobre o que era feito com o cacau e o café plantado pelos índios, especialmente sobre como era administrado os lucros e quem, efetivamente, beneficiava-se e usufruía dos rendimentos. A questão é importante, porque, em avaliação sobre a dimensão da plantação de cacau na região sul da Bahia para a década de 1880, Mahony pontua que as plantações grandes, que depois se configurariam nas fazendas dos homens mais ricos da região compreendiam um total de 100 mil ou mais pés de cacau; e as plantações intermediárias, compreendiam de 5 a 10 mil pés de cacau³¹⁶. Desse modo, diante de uma plantação de 20 mil pés de cacau, quando a média de uma propriedade intermediária correspondia, no final do século, a metade do que existia no aldeamento São Pedro de Alcântara, já na década de 1850, nos permite afirmar que a produção de cacau no aldeamento era bastante significativa, inserindo os índios na dinâmica da economia da região.

Se recuperarmos o envolvimento e interesse pessoal de Balthazar da Silva Lisboa na instalação do aldeamento de Ferradas, demonstrado no II capítulo, podemos inferir que não era apenas a mão de obra indígena, administrada para atender aos interesses dos fazendeiros locais, que despertava o interesse dos moradores, aventamos que o próprio aldeamento suscitava o interesse empreendedor dos particulares.

Nesse curso dos acontecimentos, a expressiva produção de cacau do aldeamento São Pedro de Alcântara demonstra que os índios não só estavam ocupados em cultivar cacau nas terras dos colonos, como também nas terras do próprio aldeamento. Sendo assim, algumas questões são suscitadas: em que medida os aldeados participavam da receita gerada pelo cacau produzido no perímetro do aldeamento? Produto que na década de 1850 já era exportado. Quem lucrava? Algum benefício ficava com os índios ou com o aldeamento? Como atuavam os índios, o governo e os capuchinhos, nesse processo? Não podemos tecer as possíveis respostas apenas a partir da documentação utilizada no estudo até aqui desenvolvido. Essas são elucubrações a serem exploradas, mas que não encontram respostas

³¹⁵ DIAS, Marcelo Henrique. Op., cit., 2007b, p.185.

³¹⁶ MAHONY, Mary Ann. Op., cit., 2001, p.108.

satisfatórias na documentação compulsada para realizar este estudo. No entanto, nossa documentação deixa às claras a teia das relações estabelecidas entre índios e não índios no contexto do trabalho na lavoura do cacau, no sul da Bahia, durante o século XIX.

Não é nossa intenção afirmar que os camacãs e o guerens de Ferradas e os homens e mulheres dos demais aldeamentos do sul da Bahia foram a mão de obra motriz para a lavoura do cacau em ascensão; tampouco que tenham fundado latifúndios do cacau. Nosso objetivo foi outro: demonstrar a atuação dos indígenas de Ferradas como agente de um processo histórico complexo e multifacetado, que lhes impôs o ônus da conquista e muitas perdas e transformações sociais e culturais, mas certamente também possibilidades de elaborar novas estratégias e de reconfigurar suas vidas dentro de um novo mundo.

Os aldeados de Ferradas atuaram na conformação da região sul da Bahia enquanto “região cacauzeira”, ao lado de outros sujeitos sociais, e a nova configuração econômica regional refletia os interesses políticos e sociais para a região. Considerar a proeminência do trabalho indígena nos serviços da estrada Ilhéus-Conquista, bem como na construção da lavoura do cacau, é imperioso para perceber o funcionamento das estratégias políticas e administrativas indigenistas, com vistas a garantir, através do processo de territorialização dos índios em aldeamentos, a exploração do trabalho das populações indígenas para o êxito do projeto imperial naquela parte do sul da Bahia, durante o século XIX. No entanto, é importante reconhecer a participação deles no processo de construção da lavoura do cacau, como mão de obra e como protagonistas de sua experiência histórica.



Figura 5: Uma Família de Botocudos em Viagem. C. Legrand. Disponível em: Biblioteca Nacional Digital: [bndigital.bn.br/acervo_digital/](http://objdigital.bn.br/acervo_digital/). Link da imagem: [HTTP://objdigital.bn.br/acervo_digital/div_iconografia/icon544957.jpg](http://objdigital.bn.br/acervo_digital/div_iconografia/icon544957.jpg). Acessado em 27 de fevereiro de 2015, às 21h19min.

CAPÍTULO IV

OS FLUXOS DE ENCONTROS NA FRONTEIRA OITOCENTISTA EM CACHOEIRA DE ITABUNA

Neste capítulo, o objetivo central é analisar as relações estabelecidas entre os diferentes atores no processo da colonização oitocentista em Ferradas e Cachoeira de Itabuna. Esse interesse tem a ver com a inquietação acerca de considerar como agiam aqueles sujeitos históricos e com a preocupação em não construir uma narrativa na qual os índios de Ferradas apareçam apenas como força de trabalho explorada. Temos clareza de que sua atuação como mão de obra diz muito da trajetória histórica deles. Mas considerá-los, apenas como força de trabalho traz a incômoda sensação de que sua atuação é somente determinada pelos interesses do colonizador e que eles não vislumbravam interesses próprios. Em poucas palavras, neste capítulo nosso interesse é desconstruir a imagem de que os índios eram passivos trabalhadores do governo imperial.

Em Ferradas, tanto os camacans e guerens aldeados quanto os camacans, botocudos e pataxós não aldeados, habitantes da região, participaram do processo da colonização de forma dinâmica. A ideia é apresentá-los e evidenciá-los se transformando na história da colonização sul baiana, durante o XIX. O processo deve ser observado enquanto uma teia, um emaranhado de conflitos e negociações, resultantes do encontro dos diferentes atores e grupos sociais naquela parte do sul da Bahia.

Nesse sentido, são direcionadoras para o nosso trabalho as reflexões de John Monteiro e Celestino de Almeida, pois, ambos os autores fazem uma leitura etno-histórica da realidade social, onde os índios em situação de contato são vistos construindo e reelaborando suas identidades.

Monteiro critica a “crônica da destruição dos índios” presente na historiografia. Ele toma como exemplo as reflexões de Florestan Fernandes, para quem os tupinambás, em Pernambuco, teriam mantido sua coesão tribal através da migração, pois, a prática migratória os livraria do impacto da colonização³¹⁷. John Monteiro salienta, contudo, a emergência de outras leituras possíveis para pensar a atuação indígena no mundo colonial. Para Monteiro, o viés da etno-história permite interpretações nas quais o impacto colonial “não se resume

³¹⁷ MONTEIRO, John Manuel. Op., cit., 2001, p.55.

apenas na dizimação de populações e na destruição de sociedades indígenas”³¹⁸. Ao contrário disso, as novas leituras da relação entre populações indígenas e o mundo da colonização fazem emergir “diferentes formas de sociedades nativas após o contato ou a conquista”³¹⁹.

Nos processos de etnogênese – entendido como “as novas configurações étnicas e sociopolíticas” emergidas na situação do contato – se dá a possibilidade de construção de uma nova chave de compreensão das relações interétnicas, que envolve a “colaboração” e a negociação entre os atores no mundo da colonização. Como bem observa John Monteiro para a realidade colonial: “O envolvimento em guerras coloniais, em rivalidades intraeuropéias ou no crescente tráfico de cativos indígenas mostrou-se uma importante estratégia para vários grupos que buscaram resguardar a sua autonomia, paradoxalmente através desta ‘colaboração’³²⁰.

O movimento de ressocialização das populações indígenas nas aldeias coloniais do Rio de Janeiro, estudado por Maria Regina Celestino de Almeida, exemplifica muito bem os resultados de uma historiografia envolvida em analisar os índios se transformando na história do pós-contato. Nos termos da autora, se metamorfoseando. Almeida ressalta que o ingresso nos aldeamentos coloniais impunha aos índios um processo de perdas e mudanças, que dizia respeito, entre outros aspectos, a terra, ao trabalho e às práticas culturais. Contudo, através da leitura etno-política, a autora concebe a atuação política dos índios das aldeias coloniais e os percebe reelaborando e construindo suas identidades. Nesse processo, a ideia de cultura não passa por algo dado a priori ou essencial. Ao contrário disso:

Tal processo, entendido à luz da noção de cultura dinâmica e histórica articulada com várias evidências empíricas, revela toda sua complexidade, permitindo perceber as mudanças não só como simples perdas culturais, mas também como propulsoras das novas possibilidades de os índios se adaptarem à colônia³²¹.

As informações concernentes à documentação capuchinha produzida durante a atuação dos frades administradores dos aldeamentos do sul da Bahia são, em sua grande maioria, pouco elucidativas acerca dos vários aspectos abordados neste estudo, entre os quais o trabalho indígena e as relações interétnicas. Contudo, a partir de uma leitura realizada a

³¹⁸ MONTEIRO, John Manuel. Op., cit., 2001, p.55.

³¹⁹ Idem, p.62.

³²⁰ Idem, p.63.

³²¹ ALMEIDA, Maria Regina Celestino de. Op., cit., 2013, p.147.

contrapelo dessa documentação, pudemos demonstrar a relação entre os índios de Ferradas e os produtores de cacau. Com a mesma metodologia de análise da documentação, pretendemos demonstrar, conforme a documentação nos permita as relações étnicas estabelecidas intra e extra-aldeamento de Ferradas; e analisar e entender os processos de conflito, negociação e ressocialização dos índios aldeados e não aldeados daquela parte do sul da Bahia.

4.1 Agenciamentos indígenas na Cachoeira de Itabuna: conflitos e negociações entre autoridades governamentais, religiosas, índios aldeados e não aldeados.

Pensar as reelaborações das identidades das populações indígenas como possibilidade de constituição étnica tem agenciado importantes reflexões no campo da história e da antropologia. Como parte dessas reflexões, Guillaume Boccara destaca o protagonismo dos mapuches no processo da colonização chilena. O autor propõe pensar os efeitos do poder e dos mecanismos colonizadores sobre as populações indígenas e como estas reconfiguraram-se social e politicamente no “espaço fronteiriço”³²². Boccara identifica, no processo do contato, a recriação identitária mapuche ao longo dos séculos coloniais. Nesse processo, os mapuches se apropriaram de elementos oriundos da colonização e frequentemente recriaram suas identidades em novas formas de organização política, econômica e social. O autor supera a ideia de duas alternativas únicas e dicotômicas para pensar a atuação mapuche no Chile colonial: a de povo guerreiro e irredutível opositor do poder colonial; ou a ideia de povos indígenas em vias de assimilação. Boccara observa a realidade do contato enquanto espaço da atuação e negociação entre “colonizadores” e “colonizados”. Nas palavras do autor: “a identidade étnica mapuche emerge tanto como um produto da confrontação bélica, como da negociação política com os *wingka*, os não-mapuche”³²³.

A perspectiva etno-histórica apresentada por Almeida e Monteiro, de uma (re) criação identitária dos índios na realidade do contato colonial, bem como o caso dos mapuches, estudado por Boccara, nos impulsiona e possibilita observar a documentação sobre o sul da Bahia de uma forma mais complexa. Desse ponto de vista, os aldeados de Ferradas são vistos agindo conflitivamente sobre os não aldeados no esforço de garantir a integridade do seu lugar de sobrevivência no mundo colonial; ao passo que aqueles não aldeados se utilizam das

³²² BOCCARA, Guillaume. **Poder colonial e etnicidade no Chile: territorialização e reestruturação entre os Mapuche da época colonial**. Tempo: UFF, v.12, n.23, 2007, p.60.

³²³ Idem, p.71.

estratégias possíveis, e dentre elas, muitas vezes resistem e lutam fisicamente para garantir seus interesses e a permanência e sobrevivência em seus territórios. Mas como veremos adiante, esses mesmos índios “hostis”, que em dados momentos tentavam barrar, em alguma medida, o avanço da colonização em Ferradas e Cachoeira de Itabuna; em outros, estabeleciam práticas de negociação com os administradores imperiais.

Para os índios em situação de contato, mas não aldeados, hostilizar o espaço do aldeamento, situação que tentaremos demonstrar nos parágrafos seguintes, significava, atingir e abalar de alguma forma as práticas do indigenismo naquela região. No entanto, nem sempre o agenciamento indígena se dava pela estratégia da guerra nas relações entre não aldeados e colonizadores. Na região de Cachoeira de Itabuna e Ferradas, no processo da colonização, a estratégia da guerra foi tão utilizada, quanto a estratégia da negociação entre os índios e o governo imperial da Província da Bahia, como demonstram, subsequentemente, alguns casos que analisaremos.

Ao longo de todo o século XIX, segundo a documentação analisada, os pataxós e botocudos figuraram no lugar de entrave ao projeto colonizador nos discursos gestados pelas autoridades governamentais e religiosas. Dentre as principais queixas dos capuchinhos e das autoridades governamentais locais, estão as que fazem referência aos ataques daquelas populações ao aldeamento São Pedro de Alcântara, aos aldeados, à estrada e aos fazendeiros locais, com uma maior predominância aos ataques investidos sobre os índios aldeados em Ferradas.

Tabela 4: Principais tipos de queixas acerca da ação dos índios não aldeados

Descrição da ação desenvolvida	Ocorrências
Ataques às roças e fazendas	3
Ataques na estrada	2
Ataques às plantações do aldeamento	5
Roubo de ferramentas	3
Ataques à povoação aldeada	8
Total	21

Fonte: Tabela construída a partir das correspondências trocadas entre autoridades locais e provinciais, entre os anos 1840-1859: APEB; maços: 4612, 4613 e 2395-I; Arquivo Colonial e Provincial.

Nessa direção, são elucidativas da atuação dos índios não submetidos ao processo de territorialização, algumas correspondências trocadas entre as autoridades locais e provinciais,

à exemplo do ofício encaminhado ao presidente da província pelo juiz municipal de Ilhéus, Jerônimo dos Santos Quaresma, em 24 de novembro de 1840:

Levo a presença de V. Excia. O officio incluso que me dirigio Fr. Ludovico de Liorne Vigario da Freguesia de S. Pedro d'Alcantara, no qual faz aceitadas refleçoens a respeito dos ataques que tem sofrido do Gentio Barbaro; os habitantes daquella ditta povoação, havendo já commetido um assacigno do Indio José Victorio, estando este trabalhando em sua roça, alem de outras tentativas de mal fazer athé o ponto de entrarem na Povoação no sillencio da noite, e com violência tentarem arrombar as paredes das casas, e não conseguirão seo intento pelo alvoroço em que ficou toda a Povoação, refugiando-se todo Povo na Igreja, e disparando-se imenços tiros de espingardas [...]³²⁴.

Muito embora os aldeados e não aldeados daquela região mantivessem contato, visto que, como já explicitamos anteriormente, os aldeados de Ferradas mantinham um frequente trânsito na região, havia naquela realidade de encontros, lugares sociais distintos entre os aldeados e os não aldeados, sobretudo entre camacãs e botocudos. Os primeiros correspondiam à maior parte da povoação do aldeamento, como as fontes por vezes testemunham; e os botocudos se configuravam nos principais atores descritos pelas autoridades como dificultadores do processo colonizador.

Acontece em Ferradas o que Barth nos chama atenção, quando sustenta a ideia de que a construção da fronteira étnica se faz com base no encontro e não na separação dos grupos e pessoas: “as distinções de categorias étnicas não dependem de uma ausência de mobilidade, contato e informação”³²⁵. Os grupos indígenas aldeados e não aldeados se encontravam em constante movimento e interação. No entanto, o encontro demarca fronteiras sociais entre aqueles grupos, situando-os em estado de conflito e oposição, porque, também eram opostos os interesses que permeavam o encontro. Dessa forma, observamos, de um lado, índios não aldeados se utilizando do recurso disponível naquele momento: a força, no intuito de barrar em alguma medida o avanço de terras cultivadas pela agricultura que, por sua vez, lhes roubava a mobilidade num território que era seu legitimamente. De outro lado, os aldeados: eles assumiam a defesa daquele espaço territorializado que, de forma reconfigurada, eles atribuíam um sentido de pertença.

³²⁴ APEB; Seção Arquivo Colonial e provincial; série Judiciário, maço 2395-1, ano 1840.

³²⁵ BARTH, Frederik. “Grupos étnicos e suas fronteiras”. In: POUTIGNAT, Philippe; STREIFF, Jocelyne. **Teoria da etnicidade: seguido de grupos étnicos e suas fronteiras**. 2 ed., São Paulo: Ed. Unesp, 2011, p.188.

Na perspectiva de Mary Louise Pratt, a fronteira não é o lugar que marca limites e divide territórios, pois, se define como “zona de contato” constituído pela ação dos sujeitos; espaço que se define, se redefine e está em constante movimento, conforme os conflitos estabelecidos entre os diferentes sujeitos históricos, que se “encontram” naquela situação específica, “frequentemente dentro de relações radicalmente assimétricas de poder”³²⁶.

Em correspondência enviada por frei Ludovico ao juiz de paz de Ilhéus, no dia 13 de julho de 1840, ele volta ao assunto da violência e mantém o mesmo teor do ofício acima explicitado. Relata de forma minuciosa o assassinato de um dos aldeados, atribuído aos botocudos habitantes daqueles territórios:

no dia três, visto que faltava hum Indio chamado Jozé Antonio e sabendo que no dia antecedente estava sozinho na sua roça, forão homens em procura delle, e acharão no mato, poucos passos distantes da mesma roça o seu corpo morto, transpassado de huma flecha, que do ombro esquerdo sahio a ponta fora do peito[...]³²⁷.

O frade continua seu relato ao juiz de paz da vila de Ilhéus, descrevendo a forma como o corpo havia sido encontrado:

Tinha o rosto desfigurado por dous golpes de facão, que os Bárbaros lhes derão, hum entre os olhos e o nariz, e outro entre o nariz e a boca, profundos em modo que o queixo estava pendurado. Lhe tirarão fora o olho direito, lhe cortarão a pelle em roda do mesmo olho com toda a sobrançella, tudo levarão consigo, e juntamente o facão, único ferro, que tinha o desgraçado defunto³²⁸

Os índios aldeados em São Pedro de Alcântara eram, em sua maioria, camacãs. Mas, na aldeia eles estavam misturados aos guerens e também conviviam com os pataxós e botocudos nos espaços limítrofes do aldeamento. Pode-se explicar, em parte, a “violência” dos botocudos não aldeados sobre aqueles aldeados, considerando as observações de Maria Hilda Paraíso, para quem “os Kamacã-Mongoió não mantinham boas relações com os Pataxó e com os Botocudos que, ao que parece, haviam se deslocado para seu habitat tradicional”³²⁹.

³²⁶ PRATT, Mary Louise. **Os olhos do império: relatos de viagem e transculturação**. Bauru, São Paulo: EDUSC, 1999, p.32.

³²⁷ APEB; seção Arquivo Colonial e Provincial; série Judiciário; maço 2395-1; ano 1840.

³²⁸ Idem.

³²⁹ PARAÍSO, Maria Hilda Baqueiro. Op., cit., 1998, p.279.

A autora afirma ainda que “essa beligerância foi usada pelos conquistadores e colonos para transformá-los em combatentes dos outros grupos [nas regiões de] Nova Viçosa, Caravelas, Belmonte, Mucuri e ao longo do rio Pardo”³³⁰. No entanto, naquele espaço e naquele momento, o que estava em jogo não era, preponderantemente, a histórica rivalidade entre as etnias. Os botocudos pareciam calcular muito bem suas ações; pois, o relato deixa claro que estavam em busca de ferro e o estado no qual o corpo foi encontrado, sugere que aqueles homens, na realidade do contato, pretendiam demarcar os limites da ação colonizadora. Deixar o corpo de um dos aldeados mutilado sugere se tratar de um recado àquelas autoridades, portanto, uma ação politicamente calculada pelos indígenas categorizados de “botocudos”³³¹.

Outra estratégia dos botocudos foi cercar o aldeamento e amedrontar a população aldeada, visto que, quatro dias após o “crime” ter sido cometido, mais precisamente “no dia sete antes da madrugada descobriose que huns delles estavam escondidos em hum quintal entre huns pez de café, o que se averiguou pelo rosto, que se vio quando o dia se for claro”³³². Ludovico segue o seu relato sobre a morte do índio José Antônio, explicitando que “tirarão duas flechas ao fallecido, que huma se achou no corpo, e a outra no chão e pelo feitio dellas se conhece que os Bárbaros são Botocudos [...]. He claro que não são Patachós [...] pela certeza de que em vinte e quatro annos [...] nunca estes fizerão mal”³³³. Nesse episódio, foram os camacãs os principais atingidos, no processo de delimitação dos interesses entre aldeados e não aldeados. No entanto, nem sempre era esse o desfecho dos conflitos naquela “zona de contato”.

Em correspondência de 25 de abril de 1842, o juiz municipal interino da vila de Ilhéus Antonio Lopes Benevides, assim se reportou à presidência da província da Bahia:

Tendo hua horda de índios selvagens hostilizando atraçoando e progressivamente, há quazi cinco annos a povoação de S. Pedro de Alcantara, chove da estrada do Sertão para esta V^a habitada por laboriozos índios Camacans, cathequizados, e dirigidos pelo muito Respeitável Pe Me

³³⁰ PARAÍSO, Maria Hilda Baqueiro. Op., cit., 1998, p.279.

³³¹ Os botocudos são assim referidos: são aqueles que não aceitam o aldeamento e/ou dificultam a ação colonizadora, já quando aldeados, eles são os guerens. A documentação traz o termo guerem, apenas para designar os índios aldeados, transferidos do Almada para Ferradas, depois disso, o encontramos genericamente denominado de botocudo em todos os registros documentais. Portanto, optamos por manter o termo botocudo, no desenvolvimento do capítulo, pela impossibilidade de diferenciar os grupos indígenas designados sob este termo nas fontes.

³³² APEB; seção Arquivo Colonial e Provincial; série Judiciário; maço 2395-1; ano 1840.

³³³ Idem.

Fr. Ludovico de Leorne, já vindo aquelles bárbaros cercar a Povoação a ponto vedarem aos ditos habitantes de hirem as suas rossas, que uzão roubar, já flechando-os e arrombando suas cazas do que tem rezultado mortes e ferimentos; accontece renovarem ultimamente seos insultos e crueldades, o que obrigou alguns dos mesmos Camacans a sahirem em seguimento, mas tendo sido descobertos no meio das matas impunhavão os bárbaros [as] flechas de que sem duvida aquelles seria victimas se em defeza própria não lhes descarregassem as armas que levarão, occasionando a morte de quatro selvagens e apprehensão de cinco meninos, que não poderão fugir³³⁴.

Diferentemente do episódio anterior, nessa ocasião os camacãs aldeados, numa postura aparentemente defensiva, avançam sobre os guereus e estando em posse de armas de fogo mais eficazes, do ponto de vista bélico, que de seus opositores, garantem um desfecho favorável aos seus interesses. Assim, obtiveram a manutenção da segurança do espaço de povoamento do aldeamento e garantiram a segurança em seus espaços de trabalho agrícola. Podemos observar que o aldeamento se caracterizava em um espaço reconfigurado pelos aldeados e de pertencimento deles pela experiência cotidiana da colonização. Nas palavras de Pratt, o processo de transculturação é um fenômeno típico da “zona de contato” e de acordo com a autora, “se os povos subjugados não podem controlar facilmente aquilo que emana da cultura dominante, eles efetivamente determinam, em graus variáveis, o que absorvem em sua própria cultura e no que o utilizam”³³⁵. Inferimos, portanto, que a defesa do aldeamento e de suas plantações em parte derivava do sentimento de pertença àquele mundo reconfigurado, animando as ações de defesa do espaço do aldeamento por parte dos aldeados de Ferradas. Obviamente, essa afirmação deve ser relativizada, pois, há outras chaves de compreensão possíveis para essa situação.

Havia naquela situação também o jogo de interesses dos não índios; ou seja, das autoridades governamentais e religiosas que exerceram um papel na tomada de decisão de confronto. Essas autoridades forneciam armas aos índios e, se ocorria o deslocamento organizado do aldeamento para as matas, era porque os agentes da colonização consentiam e talvez incitassem. Pois, como bem lembrou Paraíso, no processo da colonização a rivalidade beligerante entre camacãs, pataxós e botocudos era utilizada e, dentre outras localidades afetadas, figura o rio Pardo, região de interesse dos colonos da região.

Notamos, contudo, que não era apenas ao longo do rio Pardo que os conflitos aconteciam, pois, se estendiam também ao longo do rio Cachoeira ou Colônia. O

³³⁴ APEB; seção Arquivo Colonial e Provincial; série Judiciário; maço 2395-1; ano 1842.

³³⁵ PRATT, Mary Louise. Op., cit, p.30-31.

agenciamento da guerra, nesse sentido, era bastante paradoxal. A guerra era empreendida tanto pelos índios não aldeados, para de alguma forma impedir o avanço da colonização sul baiana, quanto pelos aldeados, que ao mesmo tempo queriam defender o seu espaço de sobrevivência e segurança, bem como atuar apoiando os interesses da ação colonizadora.

É bem verdade, que no processo de expansão da colonização posta em prática no sul da Bahia oitocentista, os pataxós e, sobretudo, os botocudos, foram violentamente perseguidos. A eles foram atribuídos discursos e práticas condizentes a imagem de “natureza” de animalidade e fereza. Eles muitas vezes agiram e reagiram também com intensa violência, atacando e matando. Contudo, é igualmente verdadeiro que colonizadores e botocudos não eram, o tempo todo, incondicionais inimigos. Para além do discurso de fereza e demonização dos botocudos – veiculado por autoridades governamentais e capuchinhos que atuavam na região à época – a realidade na situação de contato era bem outra.

Nesse sentido, apresentaremos a partir de aqui, dentre as informações colhidas nos documentos oficiais trocados entre autoridades de Ilhéus e a capital da província, três casos, nos quais pataxós, botocudos, colonos e autoridades locais atuaram naquela “zona de contato” negociando, de diferentes formas, os seus interesses e o estabelecimento de aldeamentos. Os não aldeados agiram não só pelo viés da guerra. Naquele mundo multifacetado, também agiram e reagiram ao processo de expansão territorial daquelas paragens de forma sutil, aceitando ou requerendo a vivência no mundo territorializado, submetendo-se ao impacto da territorialização. Mas estabeleciam, nesse processo, e conforme era possível, os seus próprios interesses.

Na interpretação das fontes analisadas é interessante perceber como se davam, na prática, as relações entre os botocudos e as autoridades governamentais e religiosas. Enquanto em alguns relatos oficiais os botocudos e, em menor grau, os pataxós figuravam com destaque no quadro dos problemas e dificuldades, que emperravam o avanço do processo colonizador no sul da Bahia, sendo descritos como inúteis ao projeto nacional. Em outros relatos, os mesmos atores são mencionados como agentes que pareciam conscientemente atuar no jogo, sabendo perfeitamente a hora de resistir ou de se aproximar e os momentos propícios de fazer alianças e de negociar.

Como bem definiu Nacuzzi, os espaços de fronteira indicam “una zona permeable, porosa, en constante acomodamiento”³³⁶. Por isso, formou-se também no sul da Bahia uma teia complexa dos interesses dos grupos étnicos, porque era instável, permitindo a construção de relações interétnicas conflitivas e negociadas.

Convém ressaltar, portanto, que o cenário de atuação dos pataxós e botocudos no sul da Bahia foi um campo minado, durante todo o século XIX. Dessa forma, frisamos a observação de Vânia Moreira acerca da atuação bélica contra os botocudos do Espírito Santo, como um processo que nos permite em algum grau vislumbrar a realidade dos não aldeados naquela “situação de contato”, no sul baiano. No contexto de deflagração de guerra justa contra os botocudos da capitania do Espírito Santo, processo no qual os indígenas sofreram as retaliações violentas de um forte aparato militar, Moreira observa que os botocudos daquela capitania “foram agentes bastante conscientes dos limites e das possibilidades existentes para eles no cenário da guerra ofensiva”³³⁷. Portanto, a negociação e construção de alianças faziam parte do cenário regional. Como a autora frisa, mesmo que isso significasse possibilidades “desiguais e transitórias”³³⁸ entre índios e não índios, não era uma situação atípica para aqueles sujeitos num contexto de vulnerabilidade. Inferimos que também não o era para os pataxós e botocudos, que atuavam no sul da Bahia, durante os anos coloniais e imperiais.

Desse modo, propomos pensar a ação dos botocudos, conhecidos pelo seu suposto caráter irredutível ao processo colonial no sul da Bahia, para além da ideia engessada da existência de uma fronteira rígida entre colonizadores e índios. Sugerimos, portanto, pensar aquela realidade de contato como processo que funcionou numa mão dupla. Assim, por meio da negociação, podemos perceber as reconfigurações étnicas dos botocudos, que estrategicamente se inseriam nos espaços territorializados.

Assim como na realidade do Espírito Santo, observada por Vânia Moreira, os botocudos e pataxós do sul da Bahia agiam conscientes dos limites que a eles eram impostos. Eles sabiam a hora de resistir conflitivamente, mas também se adaptavam à condição colonial quando necessário. Eles sabiam que o poder de fogo do colonizador era mais poderoso do que

³³⁶ NACUZZI, Lidia R. Introdução. In: LUCAIOLI, Carina P.; NACUZZI, Lidia R. (orgs.). **Fronteras: Espacios de interacción en las tierras bajas del sur de América**. 1ª ed. Buenos Aires: Sociedad Argentina de Antropología, 2010, p.8.

³³⁷ MOREIRA, Vânia Maria Losada. “1808: a guerra contra os botocudos e a recomposição do império português nos trópicos”. In: CARDOSO, José Luís; MONTEIRO, Nuno Gonçalo e SERRÃO, José Vicente (orgs.). **Portugal, Brasil e a Europa Napoleónica**. Lisboa: ICS. Imprensa de Ciências Sociais, 2010b, p.404.

³³⁸ Idem, p.406.

as armas que eles tinham à disposição. Portanto, muitas vezes, a arma que dispunham com mais eficiência e que eles usavam a seu favor, era mesmo a negociação.

A negociação estabelecida entre índios e não índios na situação de contato no sul da Bahia, em algumas ocasiões era aberta e bem demarcada; em outras, contudo, a negociação se dava de forma sutil, construída no intercâmbio fluído entre aqueles dois mundos. Nossa argumentação pode ser confirmada pelo testemunho da correspondência de Antônio Dias de Miranda à presidência da província, em 6 de dezembro de 1826:

Antonio Dias de Miranda, Capitão-Mór da conquista do certão da ressaca, tendo a exemplo de seus antepassados, empregado todos os meios a seu alcance, inda com grande dispêndio de seus bens, perigo de vida própria e de seus parentes, e amigos a fim de assegurar a civilização dos gentios bravos aos arredores daquelle certão, e segurança das estradas; as felismente conseguiu com grande vantagem, e proveito³³⁹.

[...] por se acharem já mansos os denominados= Mongoiós, e Botocudos, vê-se em circunstancia de empregar as mesmas diligencias, e fadigas pr.^a com o denominado=Patachó=, que alem de ser em extremo bravo, e numerozo, tem sempre vivido ceconcentrando nas montanhas mais [densas] esquivando-se de toda a comunicação, por isso, que elle mesmo de por si, vendo, que os indivíduos rezidentes debaixo do comando do supp.e, e mesmo este, tendo por muitas vezes precisão de passarem por suas habitações, sem o offender, tem-se aproximado aos recintos do dito certão da ressaca, vindo até cassar junto as casas vizinhas das povoaçoens, sem offender a pessoa alguma, o que dá grandes indícios de se quererem domesticar³⁴⁰.

A família de Gonçalves da Costa e Antônio Dias de Miranda atuou, historicamente, na região do rio Pardo na conquista dos sertões, no aldeamento dos camacãs³⁴¹ e combate violento aos botocudos, como atesta Maria Hilda Paraíso³⁴². A região de Ilhéus e Conquista apresentava fronteiras geográficas tênues, haja vista o esforço de ligação entre as referidas vilas pela abertura e conservação da estrada. Desse modo, a influência regional da família Costa/Miranda testemunha, mais uma vez, a relação estabelecida entre fazendeiros e autoridades locais e provinciais no sentido de garantir o bom êxito do projeto colonizador no sul da Bahia, durante o século XIX. Na referida correspondência, além de fazer um relato dos

³³⁹ APEB; seção arquivo Colonial e Provincial; série Agricultura; maço 4613; ano 1826.

³⁴⁰ APEB; seção arquivo Colonial e Provincial; série Agricultura; maço 4613; ano 1826.

³⁴¹ Segundo Maria Hilda Baqueiro Paraíso, 1998, p.279: Após tentativas frustradas de fazerem frente à conquista de suas terras, os Kamacã-Mongoió optaram por aceitar o aldeamento e as relações de dominação impostas pelos conquistadores, destacando-se, dentre eles, a família de João Gonçalves da Costa.

³⁴² PARAÍSO, Maria Hilda Baqueiro. Op., cit., 1992, p.416-417.

trabalhos prestados por sua família ao Governo Provincial naquela região, Dias de Miranda, aponta para a possibilidade do aldeamento de um grupo de pataxós, que habitava as redondezas ocupadas por moradores não índios.

No relato do capitão-mor Dias de Miranda, os camacãs (mongoiós) e os botocudos da região aparecem como povos já “mansos”. Entretanto, outras tantas correspondências do mesmo período e de décadas posteriores retratam um cenário contrário a essa descrição de povos amansados, principalmente, com referência aos botocudos. Como demonstraremos em outro tópico, houve um demasiado esforço em caracterizá-los como “selvagens”, que emperravam o processo colonizador no sul da Bahia. No entanto, na correspondência citada acima, eles aparecem ao lado dos camacãs como mansos, e os pataxós como “extremo bravo”. Isso demonstra claramente as contradições dos discursos gestados na esfera do poder local, que tinham como objetivo justificar e legitimar os seus interesses econômicos, principalmente, demonizando os botocudos quando lhes convinham.

Podemos ainda observar as relações sociais na zona de contato do sul da Bahia, entre índios e não índios. O relato de Miranda deixa em evidência o trânsito dos diferentes sujeitos naquela região. Nesse processo, podemos inferir que os pataxós mantiveram os limites entre seu mundo e o mundo do colonizador enquanto foi possível. No entanto, com o avanço da colonização, as fronteiras geográficas entre eles inevitavelmente se imbricavam e começou a ser conveniente para os pataxós se aproximarem, sobretudo, para a garantia de sua sobrevivência, segurança e permanência em seus territórios.

Para os fazendeiros e autoridades locais, a “domesticação” e o aldeamento dos pataxós significava assegurar o sucesso do projeto colonizador naquelas paragens. Nas palavras de Dias de Miranda, “domesticar” os pataxós tinha “[...] unicamente em vista alongar a civilização daqueles povos, e fazer prosperar a cultura, o suceso dos habitantes de seu districto, e mais vesinhos, e a segurança das estradas”³⁴³.

Ao perceber que os pataxós se aproximavam e permitiam que os não índios se aproximassem do seu território, Miranda ressalta que se fazia necessário oferecer “presentes” aos pataxós a fim de persuadi-los. Em documento anexo à correspondência analisada, Dias de Miranda especifica os produtos necessários para oferecer aos pataxós:

³⁴³ PARAÍSO, Maria Hilda Baqueiro . Op., cit., 1992, p. 416-417.

“Relação de que se fazem precisas para offertar aos indígenas denominados Patachó a fim de os domesticar”³⁴⁴

Discriminação	Quantidade
Machados	40
Facoens ordinários	40
Facas flamengas	50
Carapuças vermelhas	100
Missangas sortidas/massos	24
Pólvora, chumbo proporcionado para segurança e deffeza das pessoas que fazem precisas empregar nesse serviço.	01 barril
Dinheiro para pagamento dos condutores das cargas, e mais despezas, que ocorrerem até a ultimação da empreza.	1000 réis

Marta Amoroso ressalta que, no Paraná, o Barão de Antonina elaborou e encaminhou ao governo o plano direcionado à redução dos Kaiowá. O plano seria colocado em prática pela atuação capuchinha, responsável pela catequese nos aldeamentos da região. O plano de Antonina consistia em “criar entre os índios as necessidades do homem civilizado, facilitando-lhes para isso os meios necessários”³⁴⁵. Amoroso sintetiza em seu trabalho, que o plano de Antonina para as populações indígenas paranaenses visava provocar a “mudança de hábitos” dos índios, através da “conquista do paladar”. Tratava-se de persuadi-los para ingressarem nos aldeamentos, oferecendo brindes, com o intuito de lhes acostumar aos modos de vida do não índio e implantar neles a necessidade do consumo dos produtos ocidentais³⁴⁶. As práticas voltadas à persuasão dos índios eram uma estratégia comum às províncias e conhecidas desde os primórdios da colonização. Assim, Dias de Miranda, ligado aos interesses pecuários de Gonçalves da Costa no sertão da Ressaca, se utilizou da estratégia da sedução dos índios, a fim de aldeá-los.

³⁴⁴ APEB; seção arquivo Colonial e Provincial; série Agricultura; maço 4613; ano 1826.

³⁴⁵ Antonina, apud AMOROSO, Marta Rosa. **Catequese e evasão: Etnografia do aldeamento indígena São Pedro de Alcântara, Paraná (1855-1895)**. Tese de doutorado. Universidade de São Paulo, 1998, p. 66.

³⁴⁶ Idem, p. 64.

Note-se, contudo, que dentre os gêneros a serem disponibilizados aos pataxós a fim de atraí-los à condição aldeada aparece o “ferro”, sobretudo ferramentas e armas como facas e machados. Seguindo a reflexão sugerida por Amoroso, tomada de empréstimo da etnologia é importante realizar a leitura da “abertura para o outro”; ou seja: pensar os possíveis interesses indígenas na situação de contato³⁴⁷. Marta Amoroso ressalta que os índios não se deixaram seduzir por qualquer coisa ou sem razão. Pois, da mesma forma que eles aceitavam os brindes no contato com o colonizador, eles igualmente se negavam a consumir os produtos ocidentais, em outras ocasiões, como forma de resistência cultural³⁴⁸. Nessa perspectiva, a estratégia colonizadora de sedução pode ser interpretada também considerando a forma como os índios vivenciaram essa realidade. Deve ser feita pelo viés da negociação no contexto do contato, processo no qual se deve fazer a leitura da abertura ao outro pelo caráter, prioritariamente, da apropriação e ressignificação.

A situação que envolve os pataxós do sul da Bahia sugere que a separação entre os dois mundos, dos índios e não índios era cada vez mais invisível. Tentava-se persuadir os pataxós mediante oferta de “presentes” e, ao mesmo tempo, notamos que se eles ofereciam ferramentas era porque, em alguma medida, os pataxós envolvidos naquela realidade se interessavam por tais objetos. Portanto, o intercâmbio entre índios e não índios acontecia também fora do perímetro do aldeamento, pois, antes mesmo de aldear-se, os pataxós pareciam já comungar de outros saberes e do desejo de incrementar suas técnicas com as ferramentas dos colonizadores. Essa perspectiva era agenciada pelo estreitamento do convívio com o não índio e com os índios aldeados no mundo da colonização. Os espaços territoriais em comum se transformavam, portanto, em espaços de sociabilidades entre os diferentes sujeitos que ali se encontravam.

O segundo caso escolhido refere-se à negociação estabelecida entre botocudos e o juiz municipal de órfãos de Ilhéus, Antônio d’Aguiar Silva, entre 1843 e 1845, sobre a instalação dos mesmos em um aldeamento. Diferentemente da sutileza apresentada na negociação envolvendo os pataxós, analisada anteriormente, nesse caso, o caráter de negociação entre autoridades e botocudos fica bastante em evidência.

Em correspondência do dia 23 de maio de 1843, o juiz municipal de órfãos e delegado da vila de Ilhéus, Antônio d’Aguiar Silva se reportou ao Presidente da Província da Bahia, o desembargador Joaquim José Pinheiro de Vasconcellos, com o fim de relatar a negociação

³⁴⁷ AMOROSO, Marta Rosa. Op., cit., p. 63.

³⁴⁸ Idem, p. 69.

com um grupo de botocudos Inas da região, acerca do seu estabelecimento em um aldeamento:

A vinte e três do corrente veio ter commigo o Muito Reverendo Missionário Fr. Ludovico de Liorne anunciando-me que lhe tinham apresentado dezesseis Botocudos das margens do Rio Pardo acompanhados de Victorio da Cunha Soares, por quem os tinha mandado convidar, e que exigião alguns presentes, e dezejavão conhecer-me, por que lhes dissera que era necessário entender-se commigo para satisfaze-los³⁴⁹.

Por intermédio de Vitório da Cunha Soares, os botocudos aceitam conversar com frei Ludovico. Contudo, dois aspectos desse fragmento são elucidativos acerca do desenrolar da negociação. Em primeiro lugar, ao que tudo indica, eles foram se encontrar com o frade de forma já organizada, pois, aqueles dezesseis botocudos estavam falando em nome de uma população maior eram, portanto, seus representantes. Em segundo lugar, um ponto que é muito interessante: frei Ludovico aparece como figura chave nesta negociação, confirmando mais uma vez a centralidade e importância do seu papel político, no que envolvia a questão indígena, na região sul da Bahia. Pois, Ludovico manda convidar os índios para falar com ele, negocia com eles e intermedia o desenrolar da negociação entre os índios e o juiz de órfãos de Ilhéus.

A narrativa documental segue nos dando pistas do interesse principal do governo local acerca da negociação com os referidos botocudos. D'Aguiar Silva explicita ao Presidente Vasconcellos que,

[...] havendo a tribu denominada Noc-noc pelos Botocudos continuado suas incursões sobre as Ferradas e passando desta para baixo ameaçando já os Fazendeiros da Caxoeira de Itabuna, julguei que devia aproveitar os apresentados e seu guia para unidos com alguns Camacães sob a direção do Reverendo Missionário, que a isso com o seu ardente zelo verdadeiramente Evangélico promptamente se prestou, entrarem nas mattas e ver se podiam conseguir o aldeamento daquella tribu assim nocivo, ou pelo menos quando o recusassem, aprehenderem alguns, e entrega-los ao dito Missionário para que attrahidos pela sua maneira de os tractar [cressem] no conhecimento de que não somos seus inimigos, antes dezejamos para elles as vantagens da vida social, e por este meio servimo-nos então dos aprehendidos para persuadi-los, e tomar amigos tão perigosos inimigos, ou quando menos evitar suas hostilidades³⁵⁰.

³⁴⁹ APEB; seção arquivo Colonial e Provincial; série judiciário; maço 2395-I; ano 1843.

³⁵⁰ APEB; seção arquivo Colonial e Provincial; série judiciário; maço 2395-I; ano 1843.

Nesse momento dos acontecimentos, a negociação acerca do aldeamento parecia exitosa, pois, os Inas já estavam mantendo relações com as autoridades locais e prestando serviço ao governo imperial naquelas paragens antes mesmo da instalação dos mesmos em aldeamento, como deixa claro o fragmento acima. Juntamente com os camacãs de Ferradas, os 16 botocudos Inas ficaram incumbidos de persuadir ou aprisionar os botocudos da tribo Noc-noc. Podemos, portanto, suscitar algumas reflexões importantes com relação ao fragmento destacado.

Mais uma vez, podemos perceber a complexidade das relações estabelecidas naquela “zona de contato”. A realidade era fluida: à medida que um grupo de botocudos era descrito pelo relato do juiz de órfãos como “perigosos inimigos”; com outro grupo construía-se aliança e negociava-se possibilidades de aldeamento. Igualmente delicada é a complexidade observada entre os diferentes grupos indígenas naquela situação específica. A relação é de conflito e de sobreposição de um grupo ao outro, processo intermediado pelos interesses que moviam autoridades de Ilhéus e botocudos em processo de negociação. Estava em jogo, naquele contexto, a manutenção da viabilidade do projeto colonizador em Cachoeira de Itabuna, visto que a maior preocupação das autoridades locais acerca dos ataques da tribo Noc-Noc dizia respeito à garantia de segurança aos fazendeiros de Cachoeira de Itabuna.

Outro aspecto muito revelador nesse fragmento, diz respeito aos direcionamentos da prática indigenista no sul da Bahia, em meados do Oitocentos, com relação aos índios resistentes ao processo colonizador, baseada na prática de apresamento, como evidencia a documentação. Fica nítido que a orientação das autoridades em relação à tribo Noc-Noc era o aprisionamento, caso os botocudos Noc-Noc se recusassem a aldear-se.

Ainda nos meandros da negociação, o juiz segue o seu relato ao Presidente da província, explicando que os índios representados pelos 16 botocudos pretendiam aldear-se no retorno da ação contra os Noc-Noc:

[...] Partirão hontem para esse feito muito satisfeitos comigo os apresentados, e o Missionário, promettendo-me aquelles que não offendirão aos Noc-noc e farião que viessem aldear-se, e que elles mesmos querião vir também para os governar, e que concluída a deligência a que hião, voltarião para lhes dar vestidos para suas mulheres, e irião busca-los, e a seus parentes para cá. [...] Não menos [il.] a notícia do rezultado do que a appovação de V. Ex^a sobre o que hei feito, e o que intenciono fazer se realizarem minhas esperanças, isto he, colloca-los no logar denominado Boqueirão mas se

quizerem, visto já ter alli uma capella, posto que coberto de palha e algumas cazas³⁵¹

A negociação estabelecida entre botocudos e autoridades governamentais de Ilhéus se dá num jogo de interesses bem definidos. Como já mencionamos, as práticas violentas e coercitivas empregadas contra os botocudos desde a decretação da guerra justa, em início do século XIX, impunha a eles uma vivência instável nos territórios de expansão colonizadora. Garantir a própria sobrevivência e permanência em seus territórios, muitas vezes passava pela disponibilidade da vivência nos aldeamentos. Inferimos, portanto, que os botocudos da região de Cachoeira de Itabuna, de forma consciente e organizada, dispuseram-se em viver em aldeamentos como uma forma de resistir por outros meios: o da adaptação e ressignificação da própria vida. Vale lembrar, que os Inas em negociação com Ludovico e o juiz de órfãos representam um grupo maior, os 16 representavam os demais “parentes”.

No dia 30 de junho de 1843, em documento anexo ao despacho da Tesouraria Provincial, o presidente da Província da Bahia Francisco José de Souza Soares d’ Andréa, liberou verba para articular a ação planejada contra os Noc-Noc à pedido do juiz de órfãos de Ilhéus:

[...] inteirado de se lhe haverem apresentado, por intermédio do Missionário Fr. Ludovico de Leorne, 16 Botocudos das margens do Rio Pardo, e de, sob a direção deste mesmo Missionário empregados por Vosmicê sobre a tribu denominada Noc-noc que continua em suas incursões contra Ferradas, lhe authoriso, conforme pede, para as despesas que se fiserem indispensavelmente necessária com semelhante deligência³⁵².

Em correspondência de 4 de fevereiro de 1845, o mesmo juiz de órfãos Antônio d’ Aguiar Silva, registra a informação de que depois de autorizado o estabelecimento do aldeamento pelo Presidente da Província, em junho de 1843, se fazia necessário cumprir a exigência dos botocudos Inas acerca da presença de um padre no estabelecimento:

[...] enviada que lhes fosse a noticia de que aqui se achava o desejado Padre, mandarão dizer-me que depois da Lua cheia seguinte verião recebe-lo. Com effeito apparecerão quarenta, e He inexplicável a satisfação que mostrarão quando lhes apresentei o Missionário Fr. Francisco Antonio de Falerna, que não menos zelo mostra pela causa

³⁵¹ APEB; seção arquivo Colonial e Provincial; série judiciário; maço 2395-I; ano 1843.

³⁵² APEB; seção arquivo Colonial e Provincial; série judiciário; maço 2395-I; ano 1843.

desse miseráveis. Pedirão roupa para si, para os outros que não vierão, e suas mulheres e filhos, e instrumentos agrários³⁵³.

Se por um lado, o governo imperial manifestava interesse no aldeamento dos indígenas que ocupavam os espaços a serem colonizados, como fica evidente na fala do juiz de órfãos: “Ordenei-lhe que procurasse estabelece-los o mais próximo possível da estrada desta Villa para o interior”³⁵⁴. Por outro lado, os índios muitas vezes também escolhiam viver a realidade do aldeamento, mas não como objetos passivos de tal processo. As fontes testemunham que eles estavam açodados pelas guerras e perseguições, mas que procuravam manter o comando das negociações em curso e de forma organizada, ou seja: primeiramente, foram eles que manifestaram desejo de aldear-se; em segundo lugar, aparentemente, eles escolheram o lugar da instalação da aldeia, pois, o juiz deixa claro que os instalaria no lugar chamado “Boqueirão”, caso eles quisessem; em terceiro, determinaram quando iriam buscar o missionário para o estabelecimento do aldeamento; por último, partiu dos próprios índios o interesse em ter um missionário.

As estratégias dos botocudos do sul da Bahia não eram novas ou estranhas no mundo colonial. John Monteiro observa que no período colonial, momento de implantação das “diversas formas de integração do índio na sociedade escravista”³⁵⁵, as populações indígenas sem condição de reproduzir seu modo de viver das aldeias, procuraram construir seus próprios espaços dentro da nova realidade que se lhes apresentava a sociedade colonial. “Esta busca, embora produzisse resultados no mais das vezes ambíguos, manifestava-se tanto na luta cotidiana pela sobrevivência quanto nas múltiplas formas de resistir”³⁵⁶.

Também à luz das reflexões de Regina Celestino de Almeida sobre as aldeias coloniais do Rio de Janeiro, na realidade dos estudos que envolvem os índios em situação de contato, no século XIX, a autora observa que eles muitas vezes se interessavam pelas mudanças e, em outras, se aproveitavam da condição de índios aldeados para garantir seus próprios interesses. Essa estratégia não passava apenas pela prática de requerimento de direitos a terra através de processos jurídicos, estratégia demonstrada em muitos estudos indígenas atuais. Podemos observar no sul da Bahia, os botocudos se valendo estrategicamente da vivência nos aldeamentos como forma de manter sua permanência em seus territórios. Requeriam o

³⁵³ APEB; seção arquivo Colonial e Provincial; série judiciário; maço 2395-I; ano 1845.

³⁵⁴ APEB; seção arquivo Colonial e Provincial; série judiciário; maço 2395-I; ano 1845.

³⁵⁵ MONTERIO, John Manuel. Op., cit., 1994, p. 170.

³⁵⁶ Idem, *ibidem*.

aldeamento e aceitavam a condição de índios aldeados para permanecer em suas terras, entrando e saindo de seus aldeamentos e continuando tendo acesso a um perímetro maior do que os limites dos aldeamentos³⁵⁷. Não é possível dizer que os índios que se submentiam ao aldeamento construíram uma identidade de aldeados, contudo, podemos aventar que, para os botocudos requerentes, ter um religioso no aldeamento significava, em algum grau, manter a legitimidade do novo lugar social no qual estavam inseridos, pois como acompanhamos ao longo deste estudo, a figura dos frades capuchinhos era direcionadora e central no projeto de colonização, naquela região.

Dentre os três casos de negociação entre índios e autoridades com o propósito de estabelecimento de aldeamentos na região sul da Bahia, o último, diz respeito à solicitação de outro grupo de botocudos, representado pelos índios Narciso, Miguel e José Antônio:

Exige V. Ex^a por despacho de 17 de Agosto ultimo nos documentos que devolvo, que informe acerca de hum requerimento de Indios Botocudos, que se dizem moradores nas margens do Rio Pardo e adjacências, pretender hum terreno entre o Riacho Catulé e de S. Pedro, afim de formarem ahi hua aldêa, que poderá prestar aos navegantes do Rio Pardo sustento e auxilio de braços.³⁵⁸

De imediato, temos a contrapartida oferecida pelos botocudos para o cumprimento de sua solicitação ao governo provincial. Os índios solicitaram aldear-se e para tanto, ofereciam sua mão de obra para o importante trabalho de navegação do rio Pardo. A transformação do rio Pardo em rio navegável e em via de comunicação e transporte exigia a existência de “canoeiros”, pois, sem isso, o acesso às diferentes localidades da região se tornaria quase impossível. Essa demanda poderia ser satisfeita pelos índios, que sabiam cumpri-la com propriedade e habilidade. Eles demonstram ter consciência da importância de sua mão de obra naquele ramo de trabalho e se valem disso para assegurar o seu interesse.

Em 26 de novembro de 1849, Manoel Inácio de Lima, Diretor Geral dos Índios da Província da Bahia, em resposta ao ofício a ele dirigido pelo presidente da província esclarece,

³⁵⁷ LISBOA, Balthazar da Silva. Op., cit., p. 207-209: Carta de Ludovico a Lisboa, de 1819, na qual ele relata que os índios de Ferradas, depois de aldeados, entravam e saíam do “sítio”; em outra carta – nota: 96 do capítulo II-, de 1829, o mesmo Ludovico deixa claro que os índios mantinham um trânsito entre o aldeamento e outras aldeias mais ou menos independentes.

³⁵⁸ APEB; seção arquivo Colonial e Provincial; série judiciário/juizes de Ilhéus; maço 4611; 26 de novembro de 1849.

[...] Tive portanto de dirigir-me a Frei Ludovico, que mandou-me o officio junto datado de 28 de setembro deste corrente anno, dizendo ser estes três Botocudos os autores do requerimento conhecidos e por V. Ex^a. recomendados ao Doutor Villaça Juiz Municipal de Canavieiras para os coadjuvar na abertura do Sítio, ou lugar da dita aldêa, o qual He sadio, fértil, e está ainda totalmente deserto; que esses Indios tem de regressar a esta Cidade, e então d'elles saber-se-há do numero d'individuos e as demais informações, que lhes tinha exigido para satisfazer a requisição de V. Ex^a.³⁵⁹

Com o seguimento das negociações, em novembro do mesmo ano, Manoel Inácio de Lima reporta à presidência da província as deliberações acerca da instauração da nova aldeia:

[...] os três Botocudos Narciso, Miguel e José Antônio com seu guia Manoel Lima, os quaes devendo ser acompanhados de hua ordem positiva do Governo, afim de que lá chegados, mandem sua gente para Canavieiras em procura de Frei Ludovico, que lá os espera; e hum rol de objectos necessários para a nova aldeia do Espírito Santo. São alguns instrumentos agrários, e roupas para quarenta cazaes. Permitta V. Ex^a., que note a omissão de algumas terras e de outros instrumentos muito necessários para as construções indispensáveis para a fundação de hua aldêa, como se obterão taboas feitas a machado, enxada e fouces?³⁶⁰

Na sequência de nossa análise acerca da negociação entre os três botocudos e autoridades governamentais, Inácio de Lima conclui, que lhe cabia tão somente deliberar as questões práticas e oficiais para o cumprimento da determinação presidencial, em atendimento ao requerimento dos botocudos, visto que, os seus preparativos já haviam sido acertados sob o aval do presidente da província:

[...] A vista do que acabo de expor a V. Ex^a., os preparativos para essa nova Aldêa, como já tivessem tido começo de alguma sorte, debaixo da protecção e influência de V. Ex^a., resta-me tão somente conforme o decreto n^o 426, que me serve de regimentos, officiar a [sua] excelentíssima [recomendação] pedindo-lhe quanto antes hum Missionário para a nova aldêa, o qual receberá desta Directoria Geral as instruções necessárias, para o que pretendo ouvir hua outra vez a Frei Ludovico³⁶¹.

³⁵⁹ APEB; seção arquivo Colonial e Provincial; série judiciário/juízes de Ilhéus; maço 4611; 26 de novembro de 1849.

³⁶⁰ APEB; seção arquivo Colonial e Provincial; série judiciário/juízes de Ilhéus; maço 4611; 26 de novembro de 1849.

³⁶¹ APEB; seção arquivo Colonial e Provincial; série judiciário/juízes de Ilhéus; maço 4611; 26 de novembro de 1849.

Esse caso é bastante elucidativo acerca do direcionamento das negociações entre índios e autoridades. As autoridades, aliás, eram muitas e variadas, pois, envolvia a presidência e o diretor geral dos índios, o juiz municipal e frei Ludovico. Fica em evidência, mais uma vez, a atuação de frei Ludovico como importante interlocutor dos interesses regionais. Como bem demonstra Manoel Inácio de Lima, frei Ludovico participou da negociação, ao menos indiretamente; além disso, partiria dele as instruções para o trabalho do missionário designado à nova aldeia.

Também fica em evidência na documentação que, primeiramente, os índios demonstram o interesse de aldear-se e oferece sua mão de obra no serviço de canoagem; contudo, o mais interessante, é que ao que tudo indica eles viajam até o Presidente da província e negociam diretamente com ele. Pois, o Diretor Geral dos Índios esclarece que os botocudos requerentes eram os “conhecidos” pelo Presidente da província e “recomendados” por ele ao juiz de Canavieiras. Isso é muito significativo no que toca as agências indígenas no processo da colonização sul baiana, pois, diante de uma hierarquia estabelecida para tratar dos assuntos indigenistas do governo da Província, os índios, se interessam em negociar diretamente com a autoridade máxima, o presidente provincial.

A negociação estabelecida nessa ocasião demonstra, mais uma vez, que os índios não eram vítimas passivas e ingênuas no processo de expansão territorial da região sul baiana, tampouco, os botocudos atuavam unicamente como inimigos inconciliáveis do governo e moradores locais, como pretendeu demonstrar o discurso oficial sobre a “fereza” deles, forjado em parte da documentação compulsada. Era porque apostavam também no jogo da negociação, que se tornava possível o aldeamento dos índios.

4.2 O que era ser índio aldeado no Sul da Bahia? Ressocialização dos grupos étnicos no processo de territorialização oitocentista

A maior parte da população aldeada em São Pedro de Alcântara era da etnia camacã, tendo em vista, que as correspondências trocadas entre as autoridades locais e provinciais fazem maior referência aos camacãs. “Era um grupo Macro-jê (...). Seu território tradicional

localizava-se entre os rios de Contas e Pardo, (...) limitava-se a leste com o dos Pataxós, na altura do córrego da Piabanha, afluente da margem esquerda do rio Colônia ou Cachoeira"³⁶².

Freitas e Paraíso observam que os aldeados de Ferradas eram do grupo “*Kamacã-Mongoió*”. Na Capitania e posterior Comarca de Ilhéus, como frisa Paraíso, os camacãs “são referidos por *Kamacã-Mongoió*, ao norte do rio Pardo; *Kamacã Menian* e *Menian* na área do Pardo, do Colônia e do Mucuri, e por *Caranins* em Nova Viçosa e Caravelas”³⁶³. Ainda segundo os autores, não se pode afirmar se as diversas denominações camacãs se devia à subdivisões dos grupos, ou ainda, se eram atribuídas pelos próprios camacãs ou por terceiros.

Vale lembrar, que um dos principais direcionamentos advindos da política colonial e, que eram colocados em prática também pela política indigenista imperial, nesse momento, era o incentivo à mistura de diferentes grupos e etnias indígenas nos aldeamentos de catequese. E desde pelo menos o Diretório pombalino, também se incentivava a mistura de índios e não índios, pois, “procurando assimilar definitivamente os índios aldeados, incentivava a presença de brancos nas aldeias”³⁶⁴. Com relação ao aldeamento São Pedro de Alcântara, a documentação oficial não testemunha o convívio direto de índios e não índios no espaço do aldeamento, muito embora possamos observar essa possibilidade a partir da análise do *Quadro das aldeias dos índios da Província da Bahia*, de 1861 (Anexo 2). No quadro, são discriminadas as situações das terras dos aldeamentos que não eram cultivadas por índios, sugerindo que as terras dos aldeamentos estavam sendo cultivadas também por colonos daqueles perímetros.

Como demonstramos no capítulo anterior, eram muito próximas e fluidas as relações estabelecidas entre aldeados e colonos na região do aldeamento São Pedro de Alcântara. A documentação analisada permite demonstrar, que a intenção oficial era a promoção da mistura de índios e não índios. Contudo, na realidade do aldeamento São Pedro de Alcântara, os indígenas, através das suas agências, talvez, tenham-se mantido a parte da convivência com o branco no interior do aldeamento.

A prática advinda do Diretório pombalino previa a mistura de índios e não índios nos aldeamentos. Mas, naqueles espaços, também coabitavam frequentemente grupos indígenas

³⁶² PARAÍSO, Maria Hilda Baqueiro. Op., cit, 1998, p.278.

³⁶³ Idem, p.279.

³⁶⁴ PERRONE-MOISÉS, Beatriz. “Índios livres e índios escravos: Os princípios da legislação do período colonial (séculos XVI a XVIII)”. In: CUNHA, Manuela Carneiro da. (org.). **História dos índios no Brasil**. São Paulo: Companhia das Letras, FAPESP, 1992, p.119.

eticamente distintos, como bem lembra Perrone Moisés³⁶⁵. O mesmo acontecia em São Pedro de Alcântara, no século XIX, onde coabitavam distintas e rivais etnias indígenas.

No caso do aldeamento São Pedro de Alcântara, na ocasião de sua fundação, coabitavam camacãs e guerens, esses últimos denominados também de botocudos, que eram grupos historicamente rivais dos camacãs naquelas paragens do sul da Bahia³⁶⁶. Por conseguinte, nos anos iniciais do funcionamento do aldeamento, podemos perceber alguns limites demarcados na convivência entre aqueles diferentes grupos étnicos. Como observa Barth, as relações interétnicas, “pressupõem uma estrutura da interação como essa: um conjunto de prescrições dirigindo as situações de contato e [...] um conjunto de proscricções sobre as situações sociais que impeçam a interação interétnica em outros setores”³⁶⁷.

Desse modo, foram estabelecidas fronteiras étnicas e espaciais entre camacãs e guerens no espaço territorializado do aldeamento, haja vista a descrição de frei Ludovico acerca dos aspectos da moradia daqueles grupos no aldeamento: “Os índios do Almada são em numero de treze famílias, que formão treze casas arruadas defronte do Templo [...]; atraz da Igreja estão as casas dos Camacães em quadrado, que formão huma bonita praça”³⁶⁸.

Muito embora em São Pedro de Alcântara coabitassem camacãs e guerens, além dos pataxós que viviam no perímetro do aldeamento, sob a ótica das autoridades locais eles passavam a formar uma única massa, a dos aldeados em processo de civilização. E acima das divisões étnicas, linguísticas e culturais que existiam entre eles, em algumas ocasiões, também os percebemos manifestar-se segundo o lugar no qual estavam socialmente inseridos. Mostra disso é o fragmento documental explicitado a seguir, no qual os índios de Ferradas, se valendo da situação de aldeados, solicitam a presença de um missionário no aldeamento. Assim, a mistura, aparentemente etnocida, se analisada pelo viés da etnogênese, permite perceber o processo não como perda de identidade étnica, mas como um processo de construção de pertencimento a outro lugar e papel social, através da agência indígena.

Ao mesmo tempo em que os aldeados de Ferradas eram vistos como uma massa de índios úteis aos propósitos governamentais locais, eles mesmos, paulatinamente, se apropriavam dessa condição para seus próprios fins. Interessavam-se em manter o aldeamento em segurança como já explicitado, bem como em aprender as técnicas e usos da terra para fins da agricultura. Os registros documentais nos dão indícios de que na nova configuração a que

³⁶⁵ PERRONE-MOISÉS, Beatriz. Op., cit., p.119.

³⁶⁶ PARAÍSO, Maria Hilda Baqueiro. Op., cit., 1998, p.279.

³⁶⁷ BARTH, Frederik. Op., cit., p.197.

³⁶⁸ LISBOA, Balthazar da Silva. Op., cit., p. 207-209.

foram submetidos, à sua maneira, os aldeados tentavam se inserir e aproveitar as possibilidades apresentadas no espaço territorializado.

Os aldeados tinham noção da importância do seu trabalho na agricultura, bem como no trabalho especializado, como a fabricação de canoas e a navegação e desobstrução dos rios. Aquelas pessoas “em situação de aldeamento”, ao contrário de simples subjugadas aos propósitos do Estado, elas se deixavam “subjugar” e se apropriavam do mundo do aldeamento. Acerca disso, o documento dirigido à presidência da província pelo diretor da aldeia de Ferradas, Egídio Luís de Sá, em 21 de maio de 1859, nos oportuniza analisar a atuação dos índios segundo essa perspectiva:

[...] Alguns desses homens, Exm.^o Snr, possuídos já de algum cabedal de conhecimentos religiosos, e ja pelo amor ao trabalho, descerão a esta Villa reclamando [il.] de um padre q' lhe fosse servir alli de bem reger suas aççõs, e lhes ministrasse os sacramentos q' offerece a Igreja a seus fieis, e dirigindo-se ao Doutor Juis municipal desta Villa, consta-nos q' esse promethera a tal respeito representar a V. Excia. dando no q' podia para ora satisfaser-lhes com cuja resposta voltarão elles tristes, e bastante descontentes³⁶⁹.

Num primeiro olhar, o fato de os indígenas de Ferradas se deslocarem de sua aldeia até a Vila de Ilhéus, para reivindicar um missionário, pode parecer uma necessidade tutelar, característica dos moldes de convivência nos quais estavam inseridos. No entanto, se analisarmos essa situação à luz do contexto de insegurança da vida nos sertões, onde os aldeamentos se configuravam em espaços que asseguravam a sobrevivência deles e como um espaço que, de certa forma, permitia aos índios assegurar o domínio parcial sobre seus territórios, podemos então entender a postura dos aldeados como uma estratégica tentativa de acomodação ao mundo da colonização.

Ao se deslocarem até a vila de Ilhéus para solicitar do juiz municipal providências acerca da entrada de um novo padre missionário na aldeia, para lhes garantir os sacramentos, os aldeados de Ferradas mais do que aceitarem o lugar de aldeados, se apropriaram do espaço do aldeamento como seu espaço de pertença, e talvez desejassem e escolhessem também assumir a identidade de cristãos. Isso significa que eles adotaram a condição de aldeados catecúmenos e um novo lugar no mundo local; e isso estava relacionado a dois objetivos, pelo menos: garantir as suas terras e a sobrevivência coletiva deles.

³⁶⁹ APEB; seção: arquivo Colonial e Provincial; série: agricultura; maço 4612; ano 1859.

Também os Inas que negociavam a instalação de um aldeamento com o juiz de órfãos de Ilhéus Antônio de Aguiar Silva, cujo desenrolar já acompanhamos anteriormente, solicitaram um padre e foram recebê-lo, como atesta o documento. Conforme as análises de Celestino de Almeida, “ao ingressar nos aldeamentos, os índios tinham expectativas próprias e lutavam para realizá-las. Para isso faziam acordos com padres e autoridades e participavam ativamente do processo de mudança orientado por eles, porém, davam-lhes rumos e sentidos próprios”³⁷⁰. Essa perspectiva ilumina as nossas reflexões acerca das agências indígenas, no sul da Bahia. Através do viés da etnogênese, observamos como as populações indígenas empreendiam seus próprios interesses, no processo da colonização, durante o Oitocentos. Não podemos demonstrar como o fez Celestino de Almeida para o Rio de Janeiro colonial, os aldeados adotando uma identidade de índios aldeados, ao longo do XIX, contudo, as fontes nos permite percebê-los assumindo o novo lugar social quando inseridos nos aldeamentos, como foi o caso dos Inas; bem como durante a sua trajetória histórica no aldeamento, como foi o caso dos índios de Ferradas.

No estudo de Izabel Missagia de Mattos sobre os botocudos da Província de Minas Gerais, a autora observa “a incorporação do Outro” pelos atores pesquisados enquanto estratégia etnopolítica³⁷¹. Ainda de acordo com a autora, trata-se de uma experiência “capaz de orientar os grupos indígenas impactados pela expansão da fronteira extrativista e agrícola”³⁷². Nos termos de Mattos, podemos inferir a incorporação do “Outro” da fronteira sul baiana pelos camacãs, através dos símbolos religiosos (os sacramentos) do catolicismo, enquanto “estratégia etnopolítica” dos homens e mulheres, que reconfiguram suas vidas a partir das experiências vivenciadas naquela situação específica.

Na realidade do contato, no sul da Bahia, durante a segunda metade do século XIX, ser índio aldeado significava, paradoxalmente, ter proteção e terra, mas também trabalhar ao lado dos colonos na posituação dos seus interesses: disponibilizando mão de obra na lavoura, pacificando a região e trabalhando ao lado dos religiosos e demais colonizadores na atração dos índios, ainda não submetidos ao processo da territorialização. Quando os botocudos, os atores dos três casos anteriormente analisados, negociavam a criação de aldeamentos na região, eles visavam o acesso a terra e também à segurança de viver no espaço do aldeamento; em contrapartida, estavam conscientes de que deveriam ficar à serviço do governo e dos

³⁷⁰ ALMEIDA, Maria Regina Celestino de. Op., cit., 2013, p.169.

³⁷¹ MATTOS, Izabel Missagia de. **Civilização e revolta: os Botocudos e a catequese na Província de Minas**. Bauru, SP: EDUSC, 2004, p. 26.

³⁷² Idem, *ibidem*.

locais. Enfim, eles fizeram guerra pelos seus espaços territoriais; sofreram coerções violentas; e, ao final, negociaram a própria rendição, conseguindo terra e oferecendo como moeda de troca o trabalho que mais poderia interessar a eles e aos colonizadores.

Vale ressaltar, que nas experiências diárias entre aldeados e missionários, não foram apenas os índios, que mudaram e assumiram novas perspectivas diante do novo mundo. Os missionários, representantes dos interesses imperiais e dos particulares da região, mais próximos dos índios pela sua convivência diária, também se transformaram nesse processo. Eles se viram obrigados a mudar de estratégias, reconhecendo muitas vezes a incapacidade de gerir exclusivamente nos seus moldes a vida dos aldeados.

Acerca disto, recuperemos uma das correspondências de Ludovico de Livorno dirigida à Balthazar da Silva Lisboa. Nela, frei Ludovico se refere aos indígenas de Ferradas em tom de desapontamento e, ao mesmo tempo, reconhecendo a incapacidade de governar a vida dos índios, estritamente nos moldes pensados pela política do aldeamento de catequese:

[...] Respeito á educação moral e civil destes Indios não posso estender minhas vistas acima da capacidade delles, e fóra dos limites destes bosques, pois a experiência me tem feito ver, que fora daqui ficão cheios de vícios, voltão vadios e mestres de impiedade: tal He a escola do século, bem diverso da pratica de como se considera na theoria³⁷³.

Dessa forma, não apenas os índios aldeados se transformaram; também aqueles que estavam ocupados da tarefa e dos mecanismos de aldeá-los foram transformados na zona de contato. Tal perspectiva permite pensar a realidade do contato de forma mais complexa e interativa entre as partes envolvidas. Além disso, os aldeados de Ferradas aparecem reconstruindo o seu mundo à maneira das expectativas de colonos e missionários, mas também, frustrando-os na medida em que faziam escolhas próprias e punham limites quanto a governança de suas vidas.

4.3 Que “feras” são essas?

No início desse capítulo, observamos os botocudos protagonizarem negociações com o poder governamental. Nesse último tópico, propomos analisar o conjunto das correspondências selecionadas para este estudo, nas quais diferentemente das relações de negociação entre colonizadores e índios não aldeados, os botocudos são apresentados como

³⁷³ LISBOA, Balthazar da Silva. Op., cit., p.216-217.

implacáveis inimigos e dificultadores do projeto colonizador na região. No sul da Bahia, portanto, “feras” eram os índios que não aceitavam submeter-se ao aldeamento. Nessa perspectiva, nos ocuparemos neste tópico do capítulo, em suscitar algumas reflexões possíveis acerca da construção de uma ideia de fereza e animalidade, por parte do governo de Ilhéus, sobre os pataxós e botocudos que resistiam ao processo colonizador. As falas do governo local tinham por objetivo conseguir do governo provincial a disponibilização de verbas, armamentos, munições e ferramentas para a agricultura, dentre outros interesses. Como veremos adiante, quase todos os relatos de ataques dos botocudos, muitos de maneira expressivamente exagerada, eram acompanhados do pedido de verba ou qualquer outra requisição por parte do governo local ao governo provincial.

Como bem lembra Manuela Carneiro da Cunha, ainda no século XVI declaração papal reconhecia a humanidade dos índios. Mas de forma paradoxal, no século XIX são levantados os questionamentos sobre a humanidade ou animalidade deles³⁷⁴. Portanto, nos anos imperiais, “a humanidade dos índios era afirmada oficialmente, mas privadamente ou para uso interno no país, no entanto, a ideia da bestialidade, da fereza, em suma da animalidade dos índios, era comumente expressa”³⁷⁵.

A demonização dos botocudos justificava mais investimentos do governo imperial na política de aldeamentos na primeira metade do século XIX, visto que, naquele momento, os interesses expansionistas recaiam sobre os territórios historicamente habitados por populações resistentes ao processo colonizador. Ao mesmo tempo, demonizar os denominados botocudos fazia parte do substrato ideológico do desmonte de uma política colonial que historicamente havia garantido os direitos de vassalagem aos índios. Ainda que na prática social permanecessem as diferenças entre índios e não índios, como bem lembra Lopes,³⁷⁶ legalmente os índios eram vassalos ou potenciais vassalos da Coroa. Demonizá-los significava, dentre outras estratégias, a de legitimar a perseguição e expulsão dos botocudos dos espaços territoriais de interesse da expansão agrícola.

Para Isabel Missagia de Matos, que se debruçou sobre as práticas indigenistas empenhadas em promover a mestiçagem dos aldeados do Itambacuri, na província de Minas Gerais, através da metodologia da catequese capuchinha observada para aquela região, “[a] exclusão do indígena ‘puro’ – no limite, incorrigível – fez parte da lógica colonizadora e

³⁷⁴ CUNHA, Manuela Carneiro da. Op., cit., p.134.

³⁷⁵ Idem, ibidem.

³⁷⁶ LOPES, Fátima Martins. Op., cit., p.395.

civilizatória que pautou a catequese do Itambacuri”³⁷⁷. Em outras palavras, em fins do século XIX, diferentemente dos aldeados em vias de mistura e civilização, os botocudos da província mineira que emperravam o processo civilizador deveriam ser extirpados. A experiência indigenista do Itambacuri de exclusão do botocudo, o “incorrigível”, ilumina nossa argumentação acerca de um discurso de demonização dos botocudos do sul da Província da Bahia.

Convém ressaltar, que mesmo a partir do Decreto 426, a dualidade filantropia e intolerância marcarão as discussões políticas e as práticas implementadas sobre as populações indígenas do Brasil. Ambas as características presentes nas ideias e práticas acerca da política indigenista do século XIX. Filantropia e intolerância existiam simultaneamente em diferentes espaços sociais e político, pois, como observou John Monteiro, “encontrava-se filantropos no sertão, como Marlière, por exemplo, do mesmo modo que se encontrava patrocinadores de chacinas nas cidades”³⁷⁸. Nessa direção, bem serve de exemplo a radical posição “antiindígena” de Francisco Adolpho de Varnhagen, no quarto ponto do seu *Discurso Preliminar*:

[...] Assim longe de condenarmos que se fizesse uso da coacção pela força para civilizar os nossos Índios, estamos persuadidos que não era possível haver emprego outro meio; e que delle havemos ter que lançar mão nós mesmos, em proveito do paiz, que aumentará seus braços uteis, em favor da dignidade humana, que se vexa em presença de tanta degradação³⁷⁹.

Ao que parece, a ideia de civilizar o índio paradoxalmente abrigava alternativas opostas. Aldear e “civilizar” eram a tônica oficial. Mas, na prática, quando essa opção se colocava difícil de realizar, a opção pela expulsão e perseguição se tornaram alternativas corriqueiras. Para John Monteiro, “civilizar ou exterminar, estas alternativas que remontavam aos primórdios da colonização moviam as discussões nos sertões e nas cidades”³⁸⁰.

A Carta Régia de 1798, que abolia o Diretório pombalino, dentre outras medidas, decretava o fim da guerra ofensiva aos grupos indígenas resistentes ao processo de colonização dos sertões; mas, ao mesmo tempo, admitia a guerra defensiva, que terminava por

³⁷⁷ MATTOS, Izabel Missagia de. Op., cit., p. 401.

³⁷⁸ MONTEIRO, John Manuel. Op., cit., 2001, p. 142.

³⁷⁹ VARNHAGEN, Francisco Adolpho. “Discurso Preliminar: os índios perante a nacionalidade brasileira”. In: **Os Índios e a ordem Imperial**. MOREIRA NETO, Carlos Araújo. Brasília: Funai, 2005 [1852], p.326.

³⁸⁰ MONTEIRO, John Manuel. Op., cit., 2001, p.143.

significar o mesmo processo³⁸¹. Na prática, continuavam legítimos os mecanismos de violência e perseguição contra os índios denominados botocudos. Para Moreira Neto, um dos principais motivos para as decretações de “guerra justa” às populações indígenas, em início do século XIX, estava relacionado à transferência da corte portuguesa para o Brasil, em 1808, e, conseqüentemente, ao interesse expansionista de tornar colonizável os territórios historicamente pertencentes às populações resistentes à tal processo.

No bojo de reflexão acerca da transferência do poder real para o Brasil e de intensificação das ações “antiindígenas”, Cunha destaca a figura de d. João VI, cuja atuação desencadeou, a partir de 1808, violentas guerras ofensivas contra os indígenas denominados botocudos, com o fim de colonizar o vale do Rio Doce³⁸². Vânia Moreira observou que, na Capitania do Espírito Santo, a presença e resistência de populações indígenas, que perdurou por todo o século XIX, era o grande problema a ser enfrentado pelos “lusobrasileiros”³⁸³. Ainda destacou que, até a década de 1840, os ataques à Província do Espírito Santo pelos botocudos se intensificaram, o que tornou as ações governamentais contra os botocudos ainda mais coercitivas e violentas. Nesse processo, a Carta Régia de 1808 assegurou incentivos financeiros aos militares “que evitassem mortes de portugueses e destruição de suas plantações em seus respectivos distritos e que conseguissem aprisionar e matar maior número de índios”³⁸⁴. A observação de Moreira demonstra a intensidade da atuação beligerante colonizadora sobre os denominados botocudos naquela região. A mesma postura governamental aparecerá por toda parte do Império, onde os botocudos estivessem.

Na Bahia e Minas, segundo Paraíso, “três Cartas Régias definiram a ação local contra os Botocudos: as de 13/5, 5/11 e 12/12 de 1808”³⁸⁵. Para a autora o estopim da guerra no sul da Bahia se deu pelo enfrentamento dos índios à família de Gonçalves da Costa, que atuava historicamente na ocupação territorial da região. Como apontamos anteriormente, a família de Gonçalves da Costa tinha interesses econômicos na região da vila de Conquista e desejava manter um corredor de comércio entre a região e Minas, visto que, havia implantado a pecuária na região do rio Pardo e precisava tornar transitável e seguro aquele território³⁸⁶.

Missagia de Mattos salienta que o etnônimo botocudo carrega, subjacentemente, um sentido pejorativo, expresso nos relatos das experiências do colonizador com essas

³⁸¹ MOREIRA NETO, Carlos de Araújo. Op., cit., p.234.

³⁸² CUNHA, Manuela Carneiro da. Op., cit., p.136.

³⁸³ MOREIRA, Vânia Maria Losada. Op., cit., 2010b, p.399.

³⁸⁴ Idem, p.400.

³⁸⁵ PARAÍSO, Maria Hilda Baqueiro. Op., cit., 1992, p.416.

³⁸⁶ PARAÍSO, Maria Hilda Baqueiro. Op., cit., 1992, p.416-417.

populações em Minas, ao longo do XIX. Contudo, a autora mantém o termo botocado em seu estudo de maneira metodologicamente “deformada” do sentido primeiro, como ela própria esclarece. De forma contrária ao sentido depreciativo empregado para os atores que faziam uso dos botoques nos lábios, Mattos emprega o uso do termo botocado “para identificar os atores confusamente dispersos nas fontes e enfatiza a coerência de seu protagonismo no interior dos processos históricos”³⁸⁷. Ela frisa ainda, que a utilização do termo botocado muitas vezes se apresenta mais adequado, se empregado no plural, no sentido de dar visibilidade a sua pluralidade étnica. Ou seja, tornar visível os diversos subgrupos embutidos no termo botocado que, por sua vez, se apresenta na documentação de forma generalizante.

Também em nosso estudo sobre o sul da Bahia, poucas fontes dão visibilidade aos subgrupos, que estavam sob a abrangência do termo botocado. No conjunto da documentação, esses atores aparecem descritos enquanto: “selvagem”, “bárbaro” ou “gentio”. À vista disso, assim como Mattos, entendemos que a utilização do termo no plural, no sentido de dar visibilidade àqueles atores homogeneamente descritos como uma massa de “feras” indóceis, demonizada no processo de avanço da colonização dos sertões do sul da Província da Bahia, se apresenta como escolha mais adequada para dar conta de sua atuação histórica naquele processo.

Na Capitania e posterior Comarca de Ilhéus, os relatos de demonização aos botocudos estão em consonância com os das demais regiões do território brasileiro acerca do caráter de fereza dos grupos resistentes ao processo colonizador. No período colonial, Marcelo Dias observa que, havia certo alarme das autoridades e moradores com relação às proporções dos relatos sobre os ataques dos aimorés, que, por sua vez, tinha como objetivo justificar as entradas contra os mesmos³⁸⁸. A ideia de Juciene Ricarte Apolinário, sobre os akroás da capitania do Piauí nos anos coloniais é consonante à observação de Dias para os aimorés da capitania de Ilhéus. Apolinário observa que, no processo colonizador do sul do Piauí, no século XVIII, a construção da ideia de hostilidade dos akroás legitimava a ação “etnocida” colonizadora. Nas palavras da autora: “Os ataques dos povos indígenas narrados nos documentos coloniais mitificavam os Akroá e constituíam um poder discursivo que justificava as ações violentas dos conquistadores”³⁸⁹.

³⁸⁷ MATTOS, Izabel Missagia de. Op., cit., p. 30.

³⁸⁸ DIAS, Marcelo Henrique. Op., cit., 2007b, p.190.

³⁸⁹ APOLINÁRIO, Juciene Ricarte. “Os Akroá nos sertões coloniais: uma história de guerra e ‘paz’ entre currais e descobertos auríferos”. In: OLOVEIRA, João Pacheco de (org.). **A presença indígena no Nordeste:**

No século XIX a descrição de animalidade e consequente demonização dos índios resistentes à colonização permanecerá nos relatos das correspondências entre autoridades locais e provinciais. Contudo, as intenções que guardavam as justificativas das autoridades governamentais de Ilhéus nos idos do XIX eram outras. No sul da Bahia, os pataxós e botocudos figuravam nos registros documentais como os entraves ao sucesso colonizador. Nota-se isso nas narrativas sobre os ataques dos pataxós e botocudos ao aldeamento de Ferradas, à estrada, aos colonos e às fazendas. Em todos os documentos que aparecem essas narrativas, via de regra, aparece também a solicitação de armas, munição, ferramentas e verbas, aos cofres provinciais. Nesse sentido, diferentemente da realidade observada para o período anterior, estudado por Dias e Apolinário, nos anos imperiais a estratégia central não era apenas legitimar entradas contra as populações resistentes à colonização; pois, visava-se igualmente conseguir do governo central da Bahia benesses materiais e econômicas.

Concernente à construção de uma ideia de demonização dos botocudos por parte das autoridades da vila de Ilhéus, bem como pelos missionários capuchinhos, que atuavam nos aldeamentos do sul da Bahia, destacamos o conteúdo de um requerimento de Frei Ludovico ao juiz de paz da vila de Ilhéus, datado de 13 de julho de 1840.

Frei Ludovico requeria do juiz da vila de Ilhéus providências militares contra os botocudos diante de um caso de “assassinato” de um dos aldeados, que o frade afirmava ter sido cometido por eles. O relato sugeria uma cena de horror e demonstrava que o crime havia sido cometido com requintes de barbaridade. Na sequência, o frade descrevia a realidade de medo, que segundo ele se encontrava os aldeados de Ferradas:

[...] Na mesma hora pouco antes do meio dia os seis homens que forão, trouxerão o corpo a esta Povoação, que toda ficou em susto, e terror [...]. Todos estes Indios assustados por se verem expostos a huma nova traição de hum inimigo escondido se refugiarão nas suas cazas, vigiando de dia e de noite, por explorar o numero, a qualidade e o intento dos agressores, em lugar como este descampado³⁹⁰.

O relato de Ludovico demonstra o caráter de demonização aos botocudos, descritos frequentemente como seres desumanos, hostis e ferozes. No relato daquele episódio, frei Ludovico destaca que pela maneira de fabricação das flechas se sabia que os bárbaros eram

processos de territorialização, modos de reconhecimento e regimes de memória. Rio de Janeiro: Contra Capa, 2011, p.150.

³⁹⁰ APEB; seção Colonial e Provincial; série judiciário; maço 2395-1; ano 1840.

botocudos, e menciona que muito provavelmente aqueles botocudos estavam ali “tangidos, e enfurecidos da peleja de Mucuri, e Rio Doce”³⁹¹. Nesse contexto, retomamos a realidade beligerante na qual se encontravam os índios das vizinhas províncias de Minas e Espírito Santo; como já mencionado, maiores medidas militares contra os botocudos do Espírito Santo foram implementadas dentre 1800 e 1840³⁹². Desse modo, era provável, portanto, que os denominados botocudos migrassem para o sul da Bahia, fugidos ou expulsos dos seus territórios no rio Doce. Maria Rosário de Carvalho, em estudo sobre os índios da vila do Prado, extremo sul da Bahia, menciona a migração dos indígenas afugentados dos arredores de Minas para o extremo sul baiano, e sua simples presença na região era motivo de interpelação violenta e beligerante³⁹³.

No relato sobre o ataque à roça e sobre a morte do aldeado José Antonio, o frade ressalta a certeza de que os “bárbaros” eram os “botocudos”. Acrescentava que, certamente, não eram os “Patachós tanto pelo feitio das flechas, como pela certeza de que em vinte e quatro annos com suas frequentes chegadas nunca estes fizerão mal”³⁹⁴. Ludovico conclui o seu relato sobre o episódio ocorrido em São Pedro de Alcântara, solicitando do juiz de paz da vila de Ilhéus que fossem tomadas devidas providência: “que seja servido nos limites de sua jurisdição expedir só sem demora huma força provisória, se não offensiva, pelo menos deffensiva”³⁹⁵.

A solicitação de Ludovico de Livorno de medidas ofensivas ou defensivas contra os botocudos que ameaçavam Ferradas corrobora as práticas vigentes em nível nacional e, demonstra o mecanismo de perseguição às populações indígenas do sul da Bahia. Como bem observou John Monteiro, “atrair ou repelir, civilizar ou exterminar [...]. A noção de civilização, ao que parece, abrigava os dois extremos”³⁹⁶. É consonante a essa observação de Monteiro, a fala do alferes comandante do quartel da Cachoeirinha, José Atanásio Ribeiro, a um juiz da vila de Ilhéus: “Ill.m^o Snr. não há outro algum remédio mais do que a força das marchas sobre esses ferozes sedentos do sangue humano”³⁹⁷.

³⁹¹ APEB; seção Colonial e Provincial; série judiciário; maço 2395-1; ano 1840.

³⁹² MOREIRA, Vânia Maria Losada. Op., cit, 2010b, p.400.

³⁹³ CARVALHO, Maria Rosário de. “Índios do sul e extremo sul baianos: reprodução demográfica e relações interétnicas”. In: OLOVEIRA, João Pacheco de (org.). **A presença indígena no Nordeste: processos de territorialização, modos de reconhecimento e regimes de memória**. Rio de Janeiro: Contra Capa, 2011, p.367.

³⁹⁴ APEB; seção Colonial e Provincial; série judiciário; maço 2395-I; ano 1840.

³⁹⁵ Idem.

³⁹⁶ MONTEIRO, John Manuel. Op., cit., 2001, p.143.

³⁹⁷ APEB; seção Colonial e Provincial; série judiciário; maço 2396; ano 1840.

Em correspondência ao presidente da província em 25 de abril de 1842, o juiz municipal interino da vila de Ilhéus, Antônio Lopes Benevides, relata ao governo provincial um conflito entre botocudos e camacãs do aldeamento de Ferradas, quando os botocudos foram feridos, afugentados e quatro morreram na referida contenda. O juiz se reporta ao governo provincial, preocupado com um possível ataque de vingança dos botocudos:

(...) Este acontecimento, que teve logar no dia 16 do corrente promete as mais serias consequências, pois que não havendo aquelles selvagens recebido já mais a menor vendicta dos Camacans, apesar de insolente e barbaramente provocados não cessavão de repetir as suas depredações, agora estimulados por certo procurarão vingar-se em occasião opportuna da perda que soffrerão, e accometerial raivozamente essa indefeza Povoação se promptamente lhe não fosse mandado socorro; o qual tendo-me sido requizitado pelo mencionado Pe. Missionário Fr. Ludovico que teme seja perdido o fructo de seos trabalhos apostólicos com aniquilação de hua tão interessante Povoação³⁹⁸.

Muito embora os botocudos estivessem em situação de desvantagem diante dos camacãs que estavam munidos de armas de fogo, belicamente, mais poderosas que as flechas dos botocudos, o relato do juiz municipal ecoa certo alarme na descrição das consequências à que a população estaria submetida, caso não se garantisse a ela o socorro do governo central da Bahia.

O seu relato guardava um tom de comoção; e parece interessar-se na sensibilização do presidente provincial para garantir a requisição feita na sequência:

Tomei por tanto a deliberação d'accordo com o respectivo juiz de Paz e o Tenente Coronel da G. N. de enviar para ali hum destacamento de 16 G. 2 Cabos e huma corneta commandados por hum Sargento [...]. He o destacamento composto de gente pobre que por isso não quis prestar-se a esta deligencia sem a solene promessa de serem abonados soldos equivalentes as privações que vão soffrer os auzentes de suas formas que sustentão com seo trabalho mecânico, e rural, ou separados dos commodos da vida social a se exporem nas matas as flexas dos selvagens³⁹⁹.

Portanto, Benevides comunica ao governo provincial a decisão de enviar para o aldeamento reforço militar para combater os botocudos num suposto ataque de vingança. Para tanto, o juiz municipal conclui a correspondência requerendo verba para o sustento dos homens destinados para manter a segurança de Ferradas. Ao final do documento, Benevides

³⁹⁸ APEB; seção Colonial e Provincial; série judiciário; maço 2395-I; ano 1842.

³⁹⁹ Idem.

argumenta que pela urgência do caso. Ele havia conseguido empréstimos de dinheiro, armas e munição de cidadãos locais e solicita do governo provincial que aprovasse suas decisões. De forma implícita, solicitava do presidente da província ressarcimento da verba. Deixa em evidência “que [garantia o empréstimo] em nome de Vossa Excelência”⁴⁰⁰. Ele justificava as medidas tomadas, pois, desejava a manutenção da segurança da povoação de São Pedro de Alcântara, bem como da vila de Ilhéus contra os ataques dos botocudos.

Em 24 de novembro de 1840, Jerônimo dos Santos Quaresma, juiz municipal de Ilhéus, dirigiu-se ao presidente da província, informando acerca de outro ataque dos botocudos ao aldeamento de Ferradas. Aventa a possibilidade levantada por Frei Ludovico, de substituir a solicitação feita ao governo provincial de reforço militar para o aldeamento, pela disponibilização de armas e munições. Jerônimo Quaresma justifica que,

(...) por ser aquella ditta Povoação cituada no meio de uma imença matta, a margem do Rio Caxoeira, que há de distar desta Villa, pelo menos oito a nove legoas, em cujas mattas, essas praças que o Exmo. Governo ordenou ali destacarem, nenhum conhecimento della podem ter, e por isso se deve aprovar o plano dado pelo Religioso Vigário em seo Officio, de serem providos aquelles Povoadores, com armamento, e suficientemente munidos de pólvora, e chumbo groço, visto haver na Povoação gente suficiente de defender-se, logo que sejam armados, se V. Exa. ouver, por bem assim o determinar, e servir-se mandar suspender a ordem de vir o destacamento; ficará a Povoação mais defendida, e será para a Thesouraria menos dispendiozo, do que o suprimento do ditto destacamento⁴⁰¹.

O documento se inicia relatando a morte do aldeado José Vitório e o estado de pavor da população de Ferradas perante os ataques dos botocudos. Diante do exposto, seria mais razoável optar pela disponibilização do imediato reforço militar. Contudo, o frade revoga a solicitação anterior e envia outro ofício solicitando armas e munição, postura bem contraditória em face da urgência que, segundo ele, pedia a situação. Pois, Ludovico pede a revogação de uma solicitação já liberada pelo governo central, para pedir armamento e munição, uma nova solicitação, que demandaria mais tempo para a sua disponibilização, atitude que não condizia com o caráter de urgência daquele caso, descrito pelo juiz municipal ao presidente da província.

No último relato selecionado, os indígenas classificados como “selvagens” eram os pataxós. A correspondência contendo o relato do missionário Vicente Maria de Ascoli, então

⁴⁰⁰ APEB; seção Colonial e Provincial; série judiciário; maço 2395-I; ano 1842.

⁴⁰¹ APEB; seção Colonial e Provincial; série judiciário; maço 2395-I; ano 1840.

diretor de São Pedro de Alcântara, foi enviada pelo diretor geral dos índios ao presidente da província, Alvaro Tibeiro de Moncorvo, no dia 10 de dezembro de 1855:

O missionário director da aldeia de S. Pedro de Alcantara, do termo dos Ilheos Fr Vicente M.^a d'Ascoles participa-me em data de 3 do corrente que os selvagens Pataxós tem atacado sua aldeia de Camacans desde junho (...) de sorte q. já tem avido conflitos de q. sahirão feridos dos Camacans, sem saber o [il.] missionário o que aconteceu aos selvagens. Informa q. entre o rio Salgado e a [Estiva] na estrada da conquista achou-se a mão de 1 homem cortada, o q. elle atribui ser dos Pataxós. Pede providencias, e ora não me ocorra outra se não authorisar V. Ex.^a pelo cofre geral e verba de estradas a abertura da de Ilheos para Minas a cargo do dous missionários Fr Vicente M.^a d' Ascoles e Fr. Rainero de Ovada, a fim de attrahir [moradas] q. afugentem os índios bravos em quanto não podem ser allienados pelos missionários⁴⁰².

No fragmento acima citado, o conflito entre camacãs aldeados e os pataxós, que habitavam aquelas redondezas foi utilizado como argumento para a solicitação de verba existente nos cofres provinciais, destinadas às obras da estrada. O relato desse conflito, assim como dos demais, valoriza o medo e a desordem para, ao que tudo indica persuadir as autoridades provinciais. Ao supervalorizarem as situações de violência e ao demonizarem os pataxós e os botocudos, tratam os conflitos como artifício para solicitar recursos materiais e financeiros ao governo provincial.

Marcelo Henrique Dias observa, em seus estudos sobre a capitania de Ilhéus, a construção do “mito da devastação da capitania pelos aimorés”. Dias ressalta que a historiografia regional reduziu as populações indígenas ao papel de entraves ao bom êxito da colonização, responsabilizando-as pela decadência de Ilhéus no século XIX⁴⁰³. Dias frisa que “uma investigação mais atenta nos testemunhos de época revela um certo grau de alarmismo nos discursos de então, os quais, muitas vezes, não correspondiam à real dimensão das ocorrências [que] (...), normalmente antecedia a organização de entradas”⁴⁰⁴.

O mesmo tom de alarmismo observado por Dias reaparece em relação aos pataxós e aos botocudos, durante o século XIX, nos registros das autoridades governamentais e dos missionários da então comarca de Ilhéus. Parecia imperioso e interessante para o governo local construir uma imagem demonizada dos botocudos e da região como estando, continuamente, atacada por seres que beiravam a animalidade. Essa estratégia visava

⁴⁰² APEB; seção Colonial e Provincial; série agricultura; maço 4613; ano 1855.

⁴⁰³ DIAS, Marcelo Henrique. Op., cit., 2007b, p.188-189.

⁴⁰⁴ Idem, p.190.

claramente dois objetivos: legitimar a perseguição, a expulsão e até mesmo o extermínio dos grupos indígenas que não aceitavam a vivência nos aldeamentos; e alimentar a imagem de fereza dos botocudos e pataxós, para obter o apoio financeiro do governo provincial.




Figura 6: Choças dos Patachós. Wied-Neuwied, M. (Príncipe de). Viagem ao Brasil. São Paulo: Companhia Editora Nacional, 1940. In: **SOUZA, Telma Moreira de. Entre a cruz e o trabalho: a exploração da mão de obra indígena no sul da Bahia (1845-1875).** Dissertação de mestrado. UFBA, 2007, p.64.

CAPÍTULO V

A EXTINÇÃO DO ALDEAMENTO SÃO PEDRO DE ALCÂNTARA: NAÇÃO, POLÍTICA INDIGENISTA E INVISIBILIZAÇÃO DOS ÍNDIOS NA ORDEM IMPERIAL

No último capítulo desta dissertação, pretendemos refletir sobre a política indigenista do século XIX, especialmente, a paulatina extinção dos aldeamentos com fins de inserir os índios aldeados à nação brasileira, concomitantemente à ideia de sua extinção social e cultural. A produção historiográfica que discute a legislação indigenista oitocentista afirma a transitoriedade da utilização da mão de obra indígena, à exemplo de Carneiro da Cunha, com quem já dialogamos neste estudo. Além disso, a historiografia indígena tem discutido a transitoriedade dos aldeamentos oitocentistas, à exemplo de Celestino de Almeida. Os aspectos suscitados por Cunha e Almeida permitem pensar como podemos situar Ferradas no processo da colonização sul baiana, durante o século XIX.

Finalizando o estudo, nos ocuparemos em observar a política e o discurso indigenista de extinção do aldeamento São Pedro de Alcântara. Os índios de Ferradas, tão atuantes no processo de ocupação e exploração territorial na região sul da Bahia, de repente desaparecem da documentação e isso merece ser abordado com mais cautela, pois, os indícios documentais nos levam a perceber a criação da colônia nacional agrícola Cachoeira sobre o aldeamento de Ferradas. Tudo nos leva a crer, que os índios permaneceram no novo estabelecimento de colonização e, neste capítulo, ensaiaremos algumas aproximações entre os distintos projetos de aldeamentos de catequese e de colônias nacionais agrícolas. Ao que tudo indica, houve um premeditado esforço de invisibilização da presença indígena em região do antigo estabelecimento de catequese, no momento em que começou a implantação da colônia agrícola.

5.1 Algumas reflexões sobre os direcionamentos acerca da inserção indígena na construção do Estado-nação

Como bem frisa Cunha, o século XIX é heterogêneo, e com o mesmo caráter de heterogeneidade é que se apresentam os direcionamentos da política indigenista daquele

período. O Oitocentos foi marcado pela transferência do modelo político colonial para o imperial; pela construção do Estado-nação e pelas discussões, nos espaços de debate, sobre os rumos que a nova nação teria que seguir. Sendo assim, o que emerge do debate acerca da construção do Estado nacional e as demandas políticas a ele relacionadas,

[...] é o processo que expunha termos como ‘colonização’, ‘catequese’, ‘população’, trabalho livre’, ‘imigração europeia, ‘terras devolutas’ e ‘civilização dos índios’ como ideias postas em cena, adquirindo, cada um, significados correlatos ao dos demais, cujas interpretações, hierarquias ou prioridades, de acordo com os projetos expostos, tornavam-se uma construção à parte desse mesmo percurso⁴⁰⁵.

As discussões em torno de uma legislação para os índios em meados do século XIX estavam muito influenciadas pelo Diretório pombalino, como já pontuamos em outros momentos da dissertação. Um dos aspectos persistentes da política indigenista pós-pombalina é a insistência na “secularização”, onde a questão central da catequese dá lugar ao problema da civilização. Essa questão foi abordada por Manuela Carneiro da Cunha, que escreveu: “uma retórica mais secular de ‘civilização’ vinha se agregando à de catequização. E ‘civilizar’ era submeter às leis e obrigar ao trabalho”⁴⁰⁶.

Com o advento da Independência, em 1822, emergiu simultaneamente a necessidade da criação de um projeto de nação, que conferisse ao Brasil um lugar apropriado no cenário mundial do início do Oitocentos. O momento foi marcado, internacionalmente, por transformações do sistema capitalista que, aos poucos, deixava de se basear numa economia comercial e avançava para o patamar industrial. Esse processo gerou modificações importantes no conjunto das relações socioeconômicas de vários países, trazendo à tona novas práticas para a obtenção de lucros. Nesse contexto, o Estado Imperial brasileiro, recém-formado, empreenderá esforços para a afirmação do seu projeto de nação, fundamentando-se nas ideias modernas de civilização⁴⁰⁷.

Integrou esse debate no Oitocentos, José Bonifácio indivíduo letrado defensor dos ideais iluministas e político experiente, ele era um dos principais expoentes nas discussões

⁴⁰⁵ KODAMA, Kaori. Op., cit., p.212.

⁴⁰⁶ CUNHA, Manuela Carneiro da. Op., cit., p.142.

⁴⁰⁷ Sobre conceito de Civilização, ver ELIAS, Nobert. **O processo civilizador: Uma história dos Costumes**. Volume 1. Rio de Janeiro: Ed. Jorge Zahar, 1994. p. 51-52. O autor analisa as mudanças de costumes operadas no ocidente a partir do estabelecimento e consolidação das monarquias absolutistas na Europa. Verificou que na França tal processo se consolidou com a gradativa adoção dos comportamentos aristocráticos pela burguesia em ascensão.

voltadas para a construção do Estado-nação. Bonifácio foi um dos intelectuais que procurou enfrentar e colocar na pauta das discussões políticas e legislativas, daquele momento, os delicados problemas que o Brasil teria de enfrentar para alcançar o lugar de nação moderna e civilizada. Atuou ativamente no processo de construção da nação brasileira, por meio dos seus projetos enviados a Assembléia Legislativa, projetos “que se destinavam, por diferentes vertentes, a chegar ao progresso do Brasil enquanto nação”⁴⁰⁸. Nessa perspectiva, Bonifácio abordou a questão da escravidão como um entrave à modernização, bem como destacou a questão indígena, defendendo que a braveza dos índios ao processo civilizatório se devia à maneira como os brancos lidavam com as circunstâncias que, nessa direção, envolviam os povos indígenas. As ideias de Bonifácio reforçaram, posteriormente, as concepções de Gonçalves de Magalhães, que por sua vez, fez frente às proposições de Varnhagen quanto à estratégia de integração indígena ao projeto nacional.

Paralelo à construção da nação brasileira, fez-se necessário, portanto, pensar o lugar que as populações indígenas do império deveriam ocupar na história nacional. Nessa direção, o estudo de Kaori Kodama aponta que, ao lado do termo nação, designando o estado nacional brasileiro, em voga, nos anos imperiais; também existia o termo nações, no plural, forjado pelos integrantes do Instituto Histórico e Geográfico Brasileiro para designar as populações indígenas do território do Brasil.

Kodama, com base no trabalho de Mary Karasch, que analisou a designação do termo nação como referência aos escravos africanos que compunham a cidade do Rio de Janeiro, na primeira metade do século XIX, ressalta que a designação de nações, tanto para os indígenas quanto para os africanos, não tinha necessariamente relação com suas identidades culturais⁴⁰⁹. Ela acentua que o termo era recorrentemente empregado nos textos publicados na revista do IHGB para qualificar grupos indígenas; observa, também, que nos estudos publicados pelos intelectuais do instituto, era frequente o intercâmbio entre os termos nação e raça⁴¹⁰. Segundo Kodama, o termo nação, colocado no plural, referia-se a um sentido cunhado desde a Idade Média e que se preservou até o século XIX. Designava a diferenciação entre o “*populus Dei* ou povo de Deus” daqueles que eram destituídos de um “estatuto político e civil”, ou seja,

⁴⁰⁸ MACHADO, Marina Monteiro. **A trajetória da destruição. Índios e Terras no Império do Brasil**. Dissertação de mestrado. UFF, Niterói, 2006, p. 45.

⁴⁰⁹ KODAMA, Kaori. Op., cit., p.100.

⁴¹⁰ Idem, p.101-102.

enquanto “povo” era um conceito jurídico-político, o termo “nação” designava um conceito biológico, o que o aproximava da noção de raça⁴¹¹.

Nesse processo, no qual, de alguma maneira, deveria-se forjar a participação das “nações” indígenas na nação brasileira, Kodama destaca a atuação dos estudos etnográficos empreendidos pelo IHGB. Como parte desse processo, Freire Alemão propunha, em 1847, o mapeamento das populações indígenas do território brasileiro; a proposta deveria ser encaminhada aos presidentes das províncias⁴¹². Se para Freire Alemão, era importante mapear as “nações” indígenas do Império, para Cunha Barbosa, sob a ótica de uma ação civilizadora destinada aos índios dos “sertões”, “[o] mapeamento deveria igualmente reduzir as nações a um entendimento escalonado, hierarquizado. Tal hierarquização [...] primeiramente caminhava para enfatizar a capacidade das ‘nações’ indígenas de aderirem aos ‘cômodos da sociabilidade’, observada mais em umas do que em outras”⁴¹³. Ou seja, a hierarquização proposta, dizia respeito à forma como os grupos indígenas respondiam à ação civilizadora.

Adotar para os grupos indígenas do Império Brasileiro o conceito de nações, significava de certa forma marcar uma fronteira entre a nação brasileira e as diversas nações que habitavam o território brasileiro, “marcando ao mesmo tempo um outro pertencimento daqueles grupos por sua distinção em relação à boa sociedade. Afinal, não havia nações distintas dentro desta última”⁴¹⁴. Contudo, “o jogo de luzes sobre as nações deveria privilegiar não toda a diversidade de grupos e etnias existentes no território do Império”⁴¹⁵. Como bem verificou Kodama, pelo critério de hierarquização das etnias convertidas em nações, o índio escolhido para simbolizar a nacionalidade pelo IHGB, era o Tupi, o índio do passado, o índio incorporado à nação pelo processo colonizador⁴¹⁶.

Em sua análise sobre a atuação do IHGB na construção de uma história nacional para o Brasil, Kodama observa que o lugar do índio estava presente desde a fundação do instituto. Ela observa também, que Martius foi um dos direcionadores dos estudos indígenas operados no IHGB; sua entrada no instituto marcou uma etapa mais científica da instituição⁴¹⁷. Foi, portanto, com essa investidura científica que ele se preocupou em pensar a história do Brasil, se utilizando dos referenciais raciais do século XIX, o que evidenciava o estreitamento das

⁴¹¹ KODAMA, Kaori. Op., cit., p.102.

⁴¹² Idem, p.108.

⁴¹³ Idem, p.112.

⁴¹⁴ Idem, p. 107

⁴¹⁵ Idem, p.108

⁴¹⁶ Idem, ibidem.

⁴¹⁷ Idem, p.179.

relações entre o debate racial e a história nacional, durante a segunda metade do século XIX. No bojo das suas preocupações acerca da presença das populações indígenas do Brasil, Martius lançou a tese da decadência do índio americano. Defendeu que o continente havia sido ocupado por civilizações avançadas, num tempo remoto, no qual o Brasil era indicado como lugar de existência dessas civilizações. Mas, tais sociedades sofreram um processo de decadência⁴¹⁸. Diante disso, qual era o lugar que ocuparia o índio na escrita da história e no Estado nacional brasileiro em construção?

Em carta direcionada ao secretário do IHGB, Joaquim Caetano Fernandes Pinheiro, em 1861, Martius elencava a importância do desenvolvimento de estudos no campo da geologia, paleontologia, vegetações antigas e da linguística para que os estudos etnológicos não caíssem no campo da especulação⁴¹⁹. Martius, assim como Varnhagen, entendia que seria necessária uma diferenciação entre os campos da história e da etnologia. Nesse percurso, os estudos indígenas, no século XIX, eram cada vez mais realizados pelos “especialistas da história da natureza” e menos pelos historiadores⁴²⁰. Isso significava, que “o lugar do índio na história do Brasil se definia por uma ordem que o colocava no seu início”⁴²¹, através da construção histórica do seu lugar relacionado à natureza, ao passado primitivo do Brasil e “este ‘lugar’ primevo do índio seria encontrado como uma quase história dentro de outra maior”⁴²².

Manoel Luiz Salgado Guimarães, por sua vez, verifica, através da análise da fala do primeiro secretário perpétuo do IHGB, na ocasião da sua fundação, quais as funções exercidas pelo instituto na construção do projeto de nação brasileira. O autor observa que o instituto atuaria como “administrador do passado”, regularia não só a coleta de fontes, como também os temas para a execução do projeto de uma história nacional. Dessa forma, segundo Guimarães, foram indicados pelo IHGB “os procedimentos a serem postos em marcha para a construção de uma narrativa do passado que deve ser lembrado quando o que está em questão é o relato das origens desta nação”⁴²³.

Salgado Guimarães ressalta que é a partir da década de 1840 que concretamente começa-se a cunhar uma história do Brasil. Constituía tal objetivo a instituição do prêmio

⁴¹⁸ KODAMA, Kaori. Op., cit., p.154-155.

⁴¹⁹ Idem, p.180.

⁴²⁰ Idem, p.181

⁴²¹ Idem, ibidem.

⁴²² Idem, ibidem.

⁴²³ GUIMARÃES, Manoel Luiz Salgado. “A disputa pelo passado na cultura histórica oitocentista no Brasil”. In: CARVALHO, José Murilo de (org.). **Nação e cidadania no Império: novos horizontes**. Civilização Brasileira, 2007, p. 99-100.

conferido pelo IHGB à Von Martius, em 1847, que apresentou o mais satisfatório plano “a partir do qual se deveria escrever a história do Brasil”⁴²⁴. Naquele momento, a questão indígena era uma das principais preocupações nas quais se debruçavam os intelectuais do IHGB. Para o autor, a dedicação intelectual voltada para a questão indígena deve ser analisada em conexão com as discussões daquele momento. Ele indica três prismas correlacionados: o interesse histórico, político e econômico.

Os intelectuais de meados do século XIX não estavam apenas envolvidos em incluir os índios na história nacional, mas tratava-se, principalmente, de sua integração social, “viabilizando a realização de determinado ‘processo civilizador’”⁴²⁵. Guimarães explicita o aspecto econômico como direcionador para entender os múltiplos discursos emergidos acerca dos índios. Ele ressalta que não foram os interesses econômicos que suscitaram a atenção dos intelectuais da década de 1840. Contudo, indica que, a partir daquele momento, “a perspectiva econômica da problemática indígena não pode mais ser desvinculada do debate acerca da escravidão”⁴²⁶. Pois, naquele contexto, os latifundiários, em especial os do Rio de Janeiro, tinham que lidar com a imposição da proibição do tráfico de africanos por parte da Inglaterra. Nesse sentido, as ideias que propunham alternativas para a escravidão eram consideradas importantes. Como parte desse processo, “a reflexão a respeito dos índios devia contribuir para o desenvolvimento de eventuais alternativas à escravidão”⁴²⁷. Salgado Guimarães demonstra, que nos textos envolvidos em escrever a história nacional, a integração indígena aparece como algo desejável⁴²⁸.

Como bem aponta Manoel Salgado Guimarães, o que emerge da produção historiográfica do IHGB é a preocupação de que a integração indígena deveria ser tratada como política de Estado. Os projetos e opiniões com relação à integração indígena à nação eram diversos e conflitantes. Em 1856, Domingos José Gonçalves de Magalhães publicou: *A confederação dos Tamoios*, obra que atingiu repercussão pelo apoio recebido do imperador Pedro II. Gonçalves de Magalhães defendia que a resistência indígena era uma luta justificada porque estava relacionada à violência empreendida pela conquista colonizadora⁴²⁹. Para Gonçalves de Magalhães, os índios apresentavam “racionalidade e moral” que lhes conferiam

⁴²⁴ GUIMARÃES, Manoel Luiz Salgado. **Historiografia e nação no Brasil: 1838-1857**. Rio de Janeiro: EDUERJ, 2011. P.127.

⁴²⁵ Idem, p.144.

⁴²⁶ Idem, p.152.

⁴²⁷ Idem, p.154.

⁴²⁸ Idem, p.156.

⁴²⁹ Idem, p. 207.

“condições para ser considerados civilizados”⁴³⁰. Já Adolfo Varnhagen, contrário à Gonçalves de Magalhães, em sua *História Geral do Brasil*, defendia a integração indígena pelo uso da força. Varnhagen propunha o modelo bandeirante de integração dos índios, que passava pela iniciativa de particulares capturarem índios e lhes impor o trabalho nas lavouras. Para ele, as investidas de particulares na captura de índios e a concessão desses para disporem, por determinado período, no trabalho da lavoura, resolveria, em parte, a questão da substituição do trabalho escravo africano⁴³¹.

Portanto, no guarda-chuva das ideias emergidas dos debates no IHGB acerca do Estado nacional brasileiro e dos índios, surgiram diversas vozes dissonantes. Interessada em analisar a atuação de alguns dos importantes integrantes do IHGB na construção de uma “história nacional”, Vânia Moreira destaca mais um importante personagem desse debate. Além de Varnhagen e Gonçalves de Magalhães, a autora elenca em seu estudo as ideias de Joaquim Norberto Silva, para quem os direitos indígenas de terras, bem como outros direitos políticos e sociais estariam salvaguardados pela designação a eles atribuída de “concidadãos”. Pois, como observa Moreira, Joaquim Norberto traz em seu estudo sobre os indígenas das aldeias do Rio de Janeiro o problema dos direitos de cidadania dos índios na nova ordem imperial, criados a partir da territorialização à qual os índios foram submetidos no intuito de ressocializá-los; e a partir do problema da territorialidade, devido “a crescente identificação [dos] índios com a sociedade colonial e com as terras de suas novas aldeias”⁴³².

Na perspectiva de Vânia Moreira, o índio considerado “brasileiro” por Gonçalves de Magalhães o era no sentido de sua incorporação e contribuição à nacionalidade como mão de obra disponível. Como asseverou a autora: “O ‘índio’ era, em outras palavras, ontologicamente transitório: deveria morrer culturalmente para nascer como brasileiro”⁴³³. E como bem assevera Moreira, dentre as ideias gestadas acerca do lugar do índio na construção da nação brasileira, prevaleceram às ideias de Magalhães, que foram incorporadas à “ação indigenista do Império”.

O problema indígena é pensado e debatido no Império numa conjuntura complexa e emblemática, tendo em vista a diversidade de situações que permeavam aquele contexto, a saber: um país recém-criado, escravocrata, economicamente baseado na monocultura e

⁴³⁰ GUIMARÃES, Manoel Luiz Salgado. Op., cit., 2011, p. 208.

⁴³¹ Idem, p. 212.

⁴³² MOREIRA, Vânia Maria Losada. **O ofício do historiador e os índios: sobre uma querela no Império.** Revista Brasileira de História. São Paulo, v. 30, nº 59, 2010c, p. 66.

⁴³³ Idem, p. 68.

empreendendo esforços para se inserir na arena internacional como um país moderno e civilizado. Para tanto, deveria-se solucionar os problemas urgentes relacionados a essas questões, tais como a substituição da mão de obra escrava pela livre – utilizando à exemplo de outros países, a política de imigração – o que por sua vez, forçava o governo imperial a resolver a tardia, conflituosa e urgente questão da regulamentação da posse da terra no território nacional. Outro assunto urgente na pauta da política imperial à época dizia respeito a ocupação e exploração dos espaços territoriais mais afastados (os sertões), através da colonização e, concomitantemente, da “civilização” dos “gentios” que inviabilizavam o sucesso de tal projeto governamental. Terra e colonização eram temas correlacionados na pauta política e administrativa do Oitocentos e frequentemente esbarravam na questão indígena.

Portanto, para resolver as questões políticas de terra e colonização, o governo imperial precisava encontrar paralelamente, alternativas para solucionar o problema indígena. Cunha ressalta o destaque a importância de Bonifácio para a positividade do projeto imperial de nação, visto que, seus *Apontamentos para a civilização dos índios bravos do Império do Brasil* tornaram-se referência para as instâncias governamentais, na constituinte de 1823. A tese da brandura para a “civilização dos índios”, por ele defendida como melhor alternativa para integração indígena à nação brasileira, emergia como uma das saídas possíveis e marcaria o engendramento das práticas indigenistas imperiais da segunda metade do século XIX.

Os debates pró e contra a civilização indígena por meio da brandura ecoavam nos espaços de debate e de produção intelectual, durante a segunda metade do XIX, mesmo já tendo sido promulgado, naquela ocasião, o *Regulamento das Missões*, de 1845, que claramente optava pelo método brando. Embora as expectativas do Regulamento de 1845 fossem por em prática, nas missões de catequese, a ideia da brandura a fim de civilizar os índios para a vida em sociedade, mais especificamente para o trabalho, continuavam em voga as práticas coercitivas e violentas contra eles; práticas que, em grande medida, eram justificadas por posicionamentos teóricos semelhantes aos argumentos desenvolvidos por Varnhagen contra os índios.

No decorrer das discussões, que vislumbravam atender às demandas políticas e econômicas do Império brasileiro, mais precisamente em 24 de julho de 1845, foi editado o Decreto nº 426, contendo o *Regulamento acerca das Missões de catequese, e civilização dos Índios*, mais conhecido como “Regulamento das Missões”.

O aparecimento de uma lei, tal qual o Decreto 426 na década de 1840, é bastante coerente com os novos rumos assumidos pelo governo. Após a ascensão de Dom Pedro II e a vitória dos grupos conservadores em prol da centralização, percebemos o intuito governamental de buscar para si o controle da questão indígena e, especialmente, das terras ocupadas por esses⁴³⁴

Carneiro da Cunha frisa que o Decreto 426 foi o “único documento indigenista geral do Império”⁴³⁵. Afirma também que ele trazia um caráter mais administrativo do que propriamente político. O regulamento de 1845 dava permanência à política de aldeamento de catequese e o entendia “como uma transição para a assimilação completa dos índios”⁴³⁶ à sociedade nacional. Em última análise, ele tinha por finalidade transformar o indígena em trabalhador através do processo catequético nos aldeamentos. Vale lembrar, que a partir de tal regulamento e da Lei de Terras de 1850, ocorrerá a gradual expropriação das terras indígenas para atender a política de expansão e colonização imperial.

O século XIX caracterizou-se por um crescente interesse acerca da terra, onde o que está em jogo é a expansão territorial do Império, com o objetivo de “alargar os espaços transitáveis e apropriáveis”⁴³⁷. Nesse contexto, os indígenas ocupam uma posição fundamental, tinham, dentre suas principais funções, a de trabalhar na pacificação de indígenas tidos como gentios, trabalhar na construção e preservação de vias de acesso (como as estradas) e servir como mão de obra na lavoura. Mais que isso, para Cunha, os índios ocupam lugar central, “já que têm de ser legalmente, senão legitimamente, despossuídos de uma terra que sempre lhes foi, por direito, reconhecida”⁴³⁸.

Desse modo, a política para os índios no Império procurou subsidiar soluções para o problema de terras, colonização e trabalho, tal como afirmou Carneiro da Cunha. Segundo a autora, os aldeamentos implantados ao longo da segunda metade do século XIX serviam as mais diversas conveniências: “não só se tirava ou confinava em parcelas de regiões disputadas por frentes pastoris ou agrárias, mas se os levava também para onde se achava seriam úteis. [...] em rotas fluviais, [...] em rotas de tropeiros [...], os aldeamentos serviam de infraestrutura, fonte de abastecimento e reserva de mão de obra”⁴³⁹. No bojo desse processo, Manuela

⁴³⁴ MACHADO, Marina Monteiro. Op., cit., 2006, p. 100.

⁴³⁵ CUNHA, Manuela Carneiro da. Op., cit., p.139.

⁴³⁶ Idem, ibidem.

⁴³⁷ Idem, p. 141.

⁴³⁸ Idem, ibidem.

⁴³⁹ Idem, p.144.

Carneiro da Cunha afirma que a questão indígena, no século XIX, sofreu uma transição; “deixou de ser uma questão de mão de obra para se tornar uma questão de terras”⁴⁴⁰. Contudo, essa assertiva causa a impressão de uma efemeridade da atuação dos índios aldeados no processo colonizador do Oitocentos. É importante ressaltar a heterogeneidade demandada pelas diferentes regiões da colônia, e posteriormente, das diferentes províncias do Império no que diz respeito à questão da colonização e da questão indígena.

Acerca dos direcionamentos da política indigenista, vigorados em início do século XIX, Celestino de Almeida observa que a carta Régia de 1798, que extinguiu o Diretório pombalino e dava outras diretrizes políticas, mantinha e acentuava o caráter assimilacionista do antigo Diretório para resolver a questão indígena. Nesse contexto, no caso do Rio de Janeiro, estudado por Almeida, “o desenvolvimento socioeconômico da capitania impulsionado pela presença da Corte afetaria tanto os índios das aldeias quanto os dos sertões. O crescimento populacional e o aumento da demanda por terras pressionavam-nos em dois sentidos: pela extinção, em áreas de ocupação antiga [...]; e pela ocupação de novas áreas”⁴⁴¹. Desse modo, observa Almeida, as aldeias tardias, se comparadas às antigas aldeias coloniais, eram marcadas por um curto período de atuação. Nas palavras da autora:

As novas aldeias estabelecidas nesse período teriam vida curta, pois já se estabeleciam, conforme as leis pós-Diretório, com intenção de civilizar e assimilar, o mais rápido possível, os recém-aldeados. O processo de transformação dessas aldeias tardias em freguesias e vilas, com o aumento cada vez maior de não índios em seu interior, apresenta consideráveis semelhanças com os aldeamentos antigos, porém num ritmo muitíssimo mais acelerado. Se nesses últimos, o movimento se fez em torno de três séculos, nas primeiras, ele ocorreu em cerca de três décadas⁴⁴².

Também com relação aos aldeamentos implantados sob a vigência do Regulamento de 1845, Kaori Kodama observa o caráter de transitoriedade das aldeias. Segundo Kodama, “a transitoriedade das aldeias, que em parte pode ser deduzida do próprio ditame das leis, encontrava outra confirmação prática e funesta quando levados em consideração os resultados do decreto n. 426 relatados pelos presidentes de província”⁴⁴³. Observa a autora que os principais problemas para a rápida extinção dos aldeamentos pautava-se na falta de

⁴⁴⁰ CUNHA, Manuela Carneiro da. Op., cit., p.133.

⁴⁴¹ ALMEIDA, Maria Regina Celestino de. **Os índios na história do Brasil**. Rio de Janeiro: Editora FGV, 2010, p. 142.

⁴⁴² Idem, p. 142-143.

⁴⁴³ KODAMA, Kaori. Op., cit., p.261.

administração e de verbas destinadas para tais, doenças que acometiam as aldeias e os conflitos entre os índios e os não índios.

Levando-se em conta que a aplicação da política pós-Diretório pombalino “continuou variando, conforme as diferentes categorias de índios e sua inserção em regiões com situações econômico-sociais diversas”⁴⁴⁴, como Almeida mesmo assegura, é que pontuamos as diferenças observadas na Bahia, em contraponto à realidade observada por Almeida com relação ao Rio de Janeiro. A transitoriedade das aldeias, como uma possibilidade governativa para a realidade do sul da Bahia, surge apenas nas últimas décadas do XIX. Antes disso, a documentação evidencia que havia muito interesse do governo e dos particulares em manter os aldeamentos em funcionamento.

Mostra disso foi a convivência de antigos e novos aldeamentos em Ilhéus. As observações de Dias acerca da proeminência dos aldeamentos jesuíticos da capitania e comarca de Ilhéus apontam, no quadro demonstrativo da população de Santo Antônio de Jequiriçá, de 1720-1757, a existência da aldeia Jequiriçá⁴⁴⁵. O autor também faz menção à aldeia de São Fidélis, cuja primeira referência de sua existência é uma descrição do vigário Joaquim Pereira da Silva, de 1757⁴⁴⁶, além da aldeia de Barcellos⁴⁴⁷. Já Teresinha Marcis, aponta que a instalação do aldeamento de São Miguel, em Camamu, teria ocorrido por volta de 1561, com 2000 índios⁴⁴⁸. Todos esses aldeamentos coloniais aparecem nos quadros demonstrativos das aldeias da Província da Bahia, de 1855 e 1861, juntamente com os aldeamentos instalados ao longo do XIX, conforme demonstra os Anexos 1 e 2.

A atuação conjunta de aldeamentos jesuíticos e os tardios, que obedeciam à legislação imperial, demonstra a longevidade dos aldeamentos antigos e uma maior permanência dos aldeamentos tardios na realidade do sul da Bahia se comparada à realidade estudada por Almeida, pois, eles perduraram por boa parte do Oitocentos. Ou seja, diferentemente, das orientações legais do Império acerca da questão indígena; das práticas de rápida assimilação e extinção dos aldeamentos, observadas em outras províncias, tomando como exemplo o Rio de Janeiro, estudado por Almeida; no sul da Bahia, a permanência de antigos e novos aldeamentos era desejável e interessante aos propósitos governamentais e particulares, pelo menos até a década de 1860.

⁴⁴⁴ ALMEIDA, Maria Regina Celestino de. Op., cit., 2010, p. 141.

⁴⁴⁵ DIAS, Marcelo Henrique. Op., cit., 2007a, p.220.

⁴⁴⁶ Idem, p.242.

⁴⁴⁷ Idem, p.194.

⁴⁴⁸ MARCIS, Teresinha. Op., cit., p.190.

Em outros momentos deste estudo, demonstramos que, a região sul da Bahia, era intensamente ocupada por populações indígenas resistentes ao processo da colonização: camacãs, botocudos e pataxós. Portanto, se fazia necessário e fundamental ao projeto colonizador, a permanência dos aldeamentos, para fins da pacificação territorial e instalação de colonos na região, bem como, para servirem de fonte de mão de obra para os trabalhos públicos e particulares. Conforme o mapeamento dos registros documentais, essa configuração regional mudará especialmente a partir da década de 1870, quando, observamos outra conformação na política indigenista destinada ao sul da Província da Bahia, aspecto que abordaremos no último tópico deste capítulo.

5.2 A extinção do aldeamento São Pedro de Alcântara e os primeiros passos da colônia de nacionais em Ferradas

As práticas governativas com relação aos aldeamentos de parte da região sul da Bahia, entre Ilhéus e Conquista, nas últimas décadas do século XIX, foram subsidiadas pelos interesses políticos e econômicos demandados dos desdobramentos da Lei de Terras de 1850 e seu regulamento, que nas palavras de Carneiro da Cunha, “inaugura uma política agressiva em relação às terras das aldeias”⁴⁴⁹. Celestino de Almeida ressalta que, conjuntamente: o Decreto 426, a Lei de terras de 1850 e o regulamento de 1854, “incentivavam a proposta assimilacionista e continuavam garantindo o direito dos índios às terras coletivas enquanto eles não atingissem o chamado estado de civilização”⁴⁵⁰.

Para a realidade do sul da Bahia de fins do Oitocentos, significa dizer que, no contexto de expansão das terras cultiváveis, as práticas assimilacionistas em relação aos aldeados foram visíveis, com vistas à usurpação de suas terras e exploração de sua mão de obra na lavoura regional. Nesse processo, verificamos que a partir do final da década de 1860, a preocupação gestada nos relatórios e falas provinciais passa, principalmente, pela questão da imigração, sobretudo a nacional. Acerca disso, notamos que a partir desse momento se começa um processo de desmonte dos aldeamentos e, tudo leva a crer, que muitos deles eram dissolvidos às colônias nacionais agrícolas implantadas a partir do final da década de 1850, naquela região. As colônias configuravam uma nova estratégia política do governo provincial

⁴⁴⁹ CUNHA, Manuela Carneiro da. Op., cit., p. 145.

⁴⁵⁰ ALMEIDA, Maria Regina Celestino de. Op., cit., 2010, p. 152.

direcionada a resolver os problemas da colonização e indígena no sul da Bahia, em fins do XIX, como tentaremos demonstrar adiante.

Nas falas e relatórios, ecoam as notícias dos diretores gerais, que insistem sobre o abandono dos aldeamentos, a falta de verba para mantê-los e de missionários. Essas reclamações culminam na estratégica ideia de extinção dos aldeamentos e de liberação das terras dos mesmos para fins da colonização. Como bem observa Almeida:

Na segunda metade do século XIX, a intensa correspondência oficial entre autoridades do governo central, das províncias e dos municípios é reveladora da preocupação do estado em obter o máximo de informações possíveis sobre os aldeamentos e os índios com o nítido objetivo de dar cumprimento à política assimilacionista, a ser implementada conforme as situações específicas de cada região. Não é de estranhar, portanto, que o conteúdo desses documentos insistisse tanto na decadência, miserabilidade e diminuição dos índios e suas aldeias⁴⁵¹.

À exemplo do que ressalta Almeida, registra-se no relatório provincial da Bahia, de 1869, a seguinte conclusão:

Há alguns annos como que se tem esquecido este assumpto aliás bem interessante para o futuro da província ante a necessidade de braços para a lavoura, cada vez mais sensível e objecto de serias apprehensões. Figura nos orçamentos uma verba quase nulla, da qual mui pouco se gasta com alguns padres capuchinhos encarregados do aldeamento de índios [...] podendo asseverar porém que a maior parte d'elles estão no caso de serem extintos, e seus bens devolvidos à fazenda nacional, ou para outro qualquer destino que lhes dê a assembléa geral⁴⁵².

O final da década de 1860 marca o momento da mudança política quanto à questão indígena na Província da Bahia. Nesse período, registramos a extinção do Aldeamento São Pedro de Alcântara ou aldeamento de Ferradas, que, estranha e subitamente, desaparece da documentação. O aldeamento de Ferradas era considerado como o mais importante da província da Bahia, em 1853⁴⁵³; apesar disso, ao final da década seguinte, o que temos acerca daquele estabelecimento são apenas os vestígios das notícias de sua extinção. Não é demais

⁴⁵¹ ALMEIDA, Maria Regina Celestino de. Op., cit., 2010, p.154.

⁴⁵² Relatório do presidente da província da Bahia, de 1869, p.72-73. In: Falas e Relatórios Provinciais Presidenciais (1830-1930). <http://www.crl.edu/brazil/provincial/bahia>.

⁴⁵³ Conforme a fala presidencial de João Maurício Wanderley, de 1º de março de 1853, p. 35: [...] o mapa n. 9. Mostra quaes as aldeãs existentes na Província [...]. O principal e mais importante destes aldeamentos he o de São Pedro d' Alcantara, situado à margem setentrional do rio Cachoeira, 12 légoas acima da Villa de Ilhéos.

lembrar, que as terras do aldeamento e da região estavam ocupadas com o cultivo da lavoura do cacau, que, na década de 1860, já exportava o produto e despertava cada vez mais o interesse dos colonos pelas férteis terras daquela parte do sul da Bahia.

Em 1868, o juiz Antônio Villaça endereçava ao presidente da província, Barão de S. Lourenço, uma correspondência na qual relatava o andamento dos trabalhos na estrada Ilhéus-Conquista. Nela o juiz registrava que o empreendimento do trabalho na estrada estava a cargo do fazendeiro Fernando de Steiger, que alargava na região os seus negócios, comprando terras do governo; Villaça também registrava na correspondência que a estrada oferecia muitas dificuldades, na altura do rio Cachoeira, da vila de Ilhéus até a antiga aldeia de Ferradas⁴⁵⁴. Ou seja, não sabemos exatamente em que momento São Pedro de Alcântara foi oficialmente extinta. O certo é que, em 1868, já estava cessada a atuação da aldeia, como atesta a correspondência do juiz de Ilhéus ao presidente da província. Os interesses eram outros naquela região à época. Nota-se, portanto, uma maior interação das relações governamentais e empreendedorismo particular, haja vista os trabalhos da estrada ficarem aos cuidados e interesses dos fazendeiros da região.

Nesse processo, coloca-se em prática, naquela zona do sul da Bahia, o projeto de implantação da colônia nacional denominada de Cachoeira dos Ilhéus ou Cachoeira de Itabuna. O desembargador João Antônio de Araújo Freitas Henriques, presidente da província, menciona, em 1872, que o seu antecessor havia criado a “Colônia da Cachoeira por acto de 25 de abril de 1870, aprovado pela lei de 17 de junho do mesmo anno”⁴⁵⁵.

Na mesma ocasião, Freitas Henriques menciona a situação da colônia de Comandatuba, também localizada no sul da Bahia. Destaca que a população da colônia contava com 555 pessoas até junho de 1872. Contudo, o número de pessoas teria decaído: “tendo sahido 93 para a colônia das Ferradas e outros logares”⁴⁵⁶. A informação de que a colônia estava localizada em Ferradas, deixa forte indício, quanto a sobreposição da colônia ao aldeamento São Pedro de Alcântara.

Não pretendemos neste estudo, nos debruçar sobre a colônia nacional agrícola e as questões a ela relacionadas. Esse tema é uma questão complexa e merece uma nova pesquisa para dar conta de suas dimensões mais significativas para a construção da história dos índios.

⁴⁵⁴ APEB: Seção Arquivo Colonial e Provincial; série: Justiça/juizes de Ilhéus (1868-1870); maço 2401; 16 de agosto de 1868, fl. 8.

⁴⁵⁵ Fala do presidente da Província da Bahia, de 1º de março de 1872, p. 144. In: Falas e Relatórios Provinciais Presidenciais (1830-1930). <http://www.crl.edu/brazil/provincial/bahia>.

⁴⁵⁶ Idem, p. 142.

Contudo, algumas considerações acerca do novo projeto de colonização se fazem pertinentes e necessárias, para tentarmos entender o contexto de desfacelamento do aldeamento São Pedro de Alcântara.

A partir de fins da década de 1860, o aldeamento de Ferradas desaparece da documentação, como já mencionamos. Delineia-se, nesse quadro, um apagamento da presença dos aldeados de Ferradas na região; isso é estranho porque, outrora, eles eram os grandes colaboradores do governo e dos particulares da região. Estamos falando de uma década de antecedência, apenas. A última notícia encontrada sobre a manutenção do aldeamento data de 1860. O senador Herculano Ferreira Penna destaca, que o novo responsável pela aldeia de Ferradas, a partir de então, seria o capuchinho Luís de Grava, “que foi transferido da aldeia de Catolé”⁴⁵⁷.

Frei Luis de Grava chegou à Bahia em agosto de 1853, mas já tinha atuado anteriormente em Pernambuco e Alagoas, como esclarece Pietro Vittorino Regni, para quem o frade representava, no sul da Bahia, a continuação do trabalho de Ludovico de Livorno⁴⁵⁸. Nesses termos, observa Telma de Souza que Luís de Grava “seria o grande responsável pelo treinamento de mão de obra indígena na região sul da Bahia”⁴⁵⁹. Ele sucedeu Ludovico de Livorno, que atuou por três décadas em Ferradas e demais localidades do sul da Bahia, na posição de administrador da mão de obra indígena, como já trabalhamos densamente em outro momento da dissertação. Luis de Grava, em fins do século XIX, foi a figura religiosa e administradora do trabalho indígena mais atuante na região sul da Bahia. Sua atuação está, intrinsecamente, relacionada aos rumos da política de colonização e administração do trabalho indígena em fins do Oitocentos. Frei Luís de Grava, após a extinção do aldeamento São Pedro de Alcântara, permaneceu em Ferradas, responsável pela administração da colônia nacional ali implantada. Além da colônia Cachoeira, ele administrava paralelamente as aldeias de Barra do Catulé, Santo Antônio da Cruz e Cachimbo. Na documentação da década de 1870, Cachimbo é mencionado como convertido em um estabelecimento nacional, conforme observamos na fala presidencial de Antônio Cândido da Cruz Machado em 1874:

A colonização estrangeira tem sido infeliz em nossa Província [...]. Neste caso com a cathequese poderíamos obter colonização, como o tem conseguido o

⁴⁵⁷ Fala do presidente da Província da Bahia, de 1º de abril de 1860, p. 32. In: Falas e Relatórios Provinciais Presidenciais (1830-1930). <http://www.crl.edu/brazil/provincial/bahia>.

⁴⁵⁸ REGNI, Pietro Vittorino. **Os capuchinhos na Bahia: uma contribuição para a história da Igreja no Brasil**. Volume 2. Gráfica Editora Pallotti. 1988, p. 501.

⁴⁵⁹ SOUZA, Telma Mirian Moreira de. Op., cit., p. 169.

virtuoso Fr. Luís de Grava, que organizando o aldeamento do Cachimbo, acha-se hoje convertido num vasto e populoso arraial, entreposto de commercio para a Villa da Victória e está organizando actualmente a colônia da Cachoeira, ao sul da província, bastante florescente⁴⁶⁰.

Reforçando a fala do Diretor Geral dos índios da Bahia, o Visconde de Sergimirim, Vittorino Regni ressalta a atuação de Cachimbo “como uma das experiências mais bem-sucedidas e mais duradouras no processo de integração de aborígenes na sociedade”⁴⁶¹. Em outras palavras, no sul da Bahia, a instalação de colônias agrícolas em áreas de extintos aldeamentos ou próximas a eles, como era o caso de outras colônias instaladas na região, tinha uma dupla função: agregar o contingente de imigrantes nacionais para a ocupação territorial e o trabalho na lavoura do cacau, além de subsidiar o processo de integração indígena como trabalhador nacional.

Em se tratando da colônia Cachoeira de Itabuna, no relatório presidencial, Venâncio José de Oliveira Lisboa destaca, que a colônia chegava “a ser quase o centro civilizador dos índios selvagens de toda a circunvizinhança, dos quaes é missionário e dedicado cathequista o seu Director Frei Luiz de Grava”⁴⁶². O interesse na integração indígena era um dos objetivos de fazer funcionar as colônias nas áreas densamente habitadas por populações indígenas, como podemos aventar a partir dessas considerações iniciais, empreendidas acerca das colônias nacionais agrícolas. As considerações expostas traduzem o esforço inicial de se produzir algumas reflexões, em torno do novo projeto de colonização colocado em prática no sul da província, no final do século XIX.

Portanto, não temos uma resposta clara e definitiva sobre o desmonte do aldeamento São Pedro de Alcântara. Mas, isso se deu em um processo no qual foi incentivado o projeto de colonização direcionado para o sul da Província, passando da estratégia de manutenção de antigos aldeamentos para sua extinção e instalação das colônias agrícolas, as quais deveriam integrar os índios a fim de assimilá-los em definitivo. O processo de extinção do aldeamento não deve ser analisado como simples prática governamental de liberação das terras do aldeamento, pois, foi um processo complexo, e deve ser estudado e analisado com o devido cuidado. Por ora, podemos afirmar que o aldeamento deixou de existir em fins da década de 1860. Contudo, os indícios documentais deixam evidências de que o novo projeto

⁴⁶⁰ Fala do presidente da província Antônio Cândido da Cruz Machado, 1º de março de 1874, p. 109. In: Falas e Relatórios Provinciais Presidenciais (1830-1930). <http://www.crl.edu/brazil/provincial/bahia>.

⁴⁶¹ REGNI, Pietro Vittorino. Op., cit., p. 503.

⁴⁶² Relatório do presidente da Província da Bahia Venâncio José de Oliveira Lisboa, 1º de março de 1875, p. 52. In: Falas e Relatórios Provinciais Presidenciais (1830-1930). <http://www.crl.edu/brazil/provincial/bahia>.

implementado não excluía os índios de Ferradas, haja vista a afirmação de que nos primeiros momentos da instalação da colônia, “os trabalhos prosseguiam em ritmo acelerado, com o emprego de 51 trabalhadores alugados e de alguns índios catequizados”⁴⁶³. Ou seja, o aldeamento foi extinto, mas a presença e a atuação dos índios de Ferradas continuavam na região.

5.3 Os meandros da política indigenista nas práticas administrativas no Sul da Província da Bahia e a ideia de desaparecimento dos índios do antigo aldeamento

Nessa última etapa do capítulo, tentaremos demonstrar, que uma das facetas da aplicabilidade da política indigenista em Ferradas foi a promoção da invisibilização da presença dos homens e mulheres indígenas de São Pedro de Alcântara, no período que se seguiu a extinção do referido aldeamento e instalação da colônia agrícola naquela localidade. Apesar da característica regional de intensa resistência de muitos grupos indígenas não aldeados e habitantes da região sul da Bahia, os indígenas outrora ali aldeados desaparecem da documentação, enquanto atores ou objeto de políticas governamentais específicas, num processo de ocupação territorial que permanece conflituoso durante todo o século XIX. Nesse contexto, o que parecia estar em jogo não era apenas o esforço em assimilar os aldeados e extinguir os aldeamentos; outro efeito que parece bastante em evidência na política indigenista de fins do Oitocentos, no sul da Bahia, à luz da bibliografia pertinente, foi a ideia de desaparecimento sociocultural das antigas populações de aldeamentos, à exemplo da de Ferradas.

Caso não tivéssemos acesso a uma ampla massa de documentos registrando o intercâmbio entre autoridades provinciais e locais acerca da atuação dos aldeados de São Pedro de Alcântara, e empreendêssemos uma leitura desatenta dos registros referentes à colônia nacional, muito provavelmente instalada em Ferradas, a partir da década de 1870, nem de longe poderíamos vislumbrar que, outrora, havia funcionado naquelas paragens o aldeamento.

Os índios de Ferradas pareciam ter sido extintos juntamente com o aldeamento. Essa ideia não deve ser vista como mero desinteresse provincial e local para com os índios advindos de antigos aldeamentos, mas como uma estratégia premeditada de invisibilização indígena. Naquele momento, a meta parecia ser extirpar social e culturalmente os antigos

⁴⁶³ REGNI, Pietro Vittorino. Op., cit., p. 505.

aldeados, já que a sua invisibilização na documentação fazia denotar a inexistência dos índios na localidade do antigo estabelecimento colonial; à medida que na documentação desaparece a categoria de índio para designar Ferradas, surge à falsa impressão da inexistência deles no núcleo de povoamento. A partir de então, eles deveriam fazer parte da massa trabalhadora da região, bem como suas terras expropriadas, pois, àquela altura, a lavoura do cacau demandava mão de obra disponível e terra cultivável para a sua expansão.

A Província da Bahia, a partir da segunda metade do século, estava voltada para os interesses da imigração por meio da instalação das colônias estrangeiras e nacionais. Nesse processo, a atuação indígena continuava a despertar certo interesse provincial pelos aldeamentos, pois, notamos nos direcionamentos acerca de uma política de imigração para a província a preocupação com o total abandono dos aldeamentos, presente nos relatórios e falas presidenciais. Contudo, o interesse pela questão indígena se dava por outros objetivos. Naquele contexto, o discurso oficial evidenciava o interesse nos aldeamentos com vistas a integrar rapidamente os índios, não interessava mantê-los em comunidades de índios aldeados. A meta em vigência parecia basear-se na seguinte premissa: “aproveitar as tribus, que andam pelas mattas, infestam as estradas e acometendo as fazendas é, principalmente agora [...], um serviço relevanta a lavoura”⁴⁶⁴.

Desse modo, não é demais ressaltar que, nesse processo, a política de instalação das colônias não dispensa a atuação indígena como mão de obra; pelo contrário, alguns aldeamentos continuam funcionando ao lado das colônias e outros são institucionalmente dissolvidos nelas. Desse ângulo, as colônias tornaram-se espaços nos quais atuam índios e colonos, momento de maior incentivo à mistura dos índios no processo de colonização e exploração territorial. Portanto, política de colonização agrícola e política indigenista, no sul da Bahia de fins do Oitocentos, são interesses que caminharão correlacionados, sobretudo com vistas a atender a demanda de consolidação da lavoura do cacau na comarca de Ilhéus.

Alguns estudos atestam uma situação de crise de mão de obra na Província da Bahia durante a segunda metade do século XIX, tendo como fator gerador principal a iminente diminuição da utilização da mão de obra escrava africana na lavoura, através da asseveração contra o tráfico de escravos. Henrique Buckingham Lyra, em seu estudo *A “crise” de mão de obra e a criação de colônias agrícolas na Bahia: 1850-1889* concorda, que tenha havido uma crise de mão de obra na província baiana na segunda metade do século XIX. Contudo, ele

⁴⁶⁴ Fala do presidente da província João Antônio de Araújo Freitas Henriques, 1º de março de 1872, p. 144. In: Falas e Relatórios Provinciais Presidenciais (1830-1930). <http://www.crl.edu/brazil/provincial/bahia>.

defende a ideia de que não houve exatamente escassez de força de trabalho livre na província, mas um excesso de mão de obra ociosa do norte⁴⁶⁵. Segundo os dados demográficos demonstrados pelo autor, a província contava com uma população livre de 87,84% na década de 1870⁴⁶⁶. Portanto, na sua perspectiva, o problema não era escassez de mão de obra livre na província da Bahia, e sim, sua grande concentração na região norte.

Para construir sua hipótese de que a crise baiana não era de falta de mão de obra, Lyra dialoga com Luiz dos Santos Vilhena, que trabalha a ideia de população urbana e rural ociosa na Bahia, de fins do século XVIII. Para Lyra, o projeto de implantação das colônias agrícolas nacionais ao sul da província, colocado em prática na segunda metade do século XIX, estava voltado a resolver, principalmente, um problema social. Segundo ele, as colônias serviam para sanar o problema do excedente da população atingida pelas constantes secas no norte da Bahia, “pois os miseráveis migravam para as cidades e se dedicavam à mendicância”⁴⁶⁷.

Em 1857, foram implantadas quatro das sete colônias: Snimbu, Nacional do Rio de Contas, Nacional Agrícola e Salto do Rio Pardo; em 1867, foi implantada a colônia de Comandatuba; em 1870, a colônia Cachoeira de Itabuna e 1877, a colônia Jequiriçá. Além das colônias nacionais, foram implantadas também quatro colônias estrangeiras por intermédio da empresa Moniz⁴⁶⁸. Vale destacar, que todas estas colônias foram implantadas ao sul da Província.

Todas as colônias nacionais foram criadas sob os comandos do governo. A colônia Cachoeira de Itabuna foi uma das últimas a serem instaladas no sul da Bahia. Contudo, na fala presidencial de 1874⁴⁶⁹ e no estudo do historiador capuchinho Vittorino Regni⁴⁷⁰, o aldeamento de Cachimbo também aparece como um empreendimento nacional, mas não é citado por Lyra. É importante observar, que tanto a colônia Cachoeira quanto o estabelecimento de Cachimbo funcionam como centro de integração indígena. Elas estavam situadas nos rios Cachoeira e Pardo, respectivamente, região de maiores interesses da expansão e exploração das terras para fins da agricultura e comércio, pois, ligava as vilas Ilhéus-Conquista como já demonstramos, bem como uma região ainda densamente habitada

⁴⁶⁵ LYRA, Henrique Buckingham. “A ‘crise’ de mão de obra e a criação de colônias agrícolas na Bahia: 1850-1889”. In: DIAS, Marcelo Henrique; CARRARA, Ângelo Alves (orgs.). **Um lugar na história: a capitania e comarca de Ilhéus antes do cacau. Ilhéus:** Editus, 2007, p. 250.

⁴⁶⁶ Idem, p.245.

⁴⁶⁷ Idem, p. 247.

⁴⁶⁸ Idem, p.253.

⁴⁶⁹ Fala do presidente da província Antônio Cândido da Cruz Machado, 1º de março de 1874, p.109. In: Falas e Relatórios Provinciais Presidenciais (1830-1930). <http://www.crl.edu/brazil/provincial/bahia>.

⁴⁷⁰ REGNI, Pietro Vittorino. Op., cit., p.503

por indígenas, que não teriam sofrido o processo da territorialização nos aldeamentos de catequese.

De fato, a partir da segunda metade do século XIX, os olhares do governo se voltam com mais interesse para o sul da Província, onde já se destacava a promissora lavoura do cacau, cujos frutos já eram exportados e viriam a representar a substituição da agricultura da cana de açúcar. No entanto, discordamos da tese de Lyra, de que as colônias foram pensadas e instaladas para resolver o problema do excedente populacional do norte da província, direcionando os homens e mulheres pobres para a lavoura do cacau no sul da Bahia. Não descartamos a ideia do interesse governamental de assentar moradores do norte, ao sul da Bahia como trabalhadores da lavoura de cacau, contudo, entendemos que o principal objetivo do governo na instalação das colônias no sul da Bahia, era de integração dos índios às colônias e sua mistura aos nacionais.

O otimismo quanto à expansão agrícola na região sul pode ser explicitado pela descrição feita por Francisco Gonçalves Martins, em 1870, de que ela era o celeiro da Província da Bahia⁴⁷¹. Além de Martins, outros presidentes da província manifestaram o interesse pelas comarcas do sul da Bahia e pela colonização nacional. O presidente Antônio da Costa Pinto menciona que:

São as comarcas do sul a parte da província que, com mais afinco, devem ser exploradas. Ali, de preferência a todos os lugares, deve-se plantar a colonização nacional, por ser a mais própria para resistir as enfermidades, que soem aparecer durante as explorações de terrenos pouco habitados⁴⁷².

Quanto à assertiva da necessidade de exploração de terrenos pouco habitados, entenda-se não ocupados pela colonização, pois, eram densamente habitados pelos índios. Discutia-se, nesse contexto, as vantagens da colonização nacional em detrimento da estrangeira na província baiana. Como lembra Cunha, em fins do Oitocentos, se inicia o processo de intensificação das “vagas de imigrantes livres” no Brasil⁴⁷³. Também Almeida observa que na segunda metade do século XIX, a política centrada para resolver o problema indígena está calcada na ideia de civilização sobre a de catequização e, para alçar tal objetivo se

⁴⁷¹ Relatório do presidente da província Francisco Gonçalves Martins, 1870, p. 35. In: Falas e Relatórios Provinciais Presidenciais (1830-1930). <http://www.crl.edu/brazil/provincial/bahia>.

⁴⁷² Fala do presidente da província Antônio da Costa Pinto, 1º de março de 1861, p. 33. In: Falas e Relatórios Provinciais Presidenciais (1830-1930). <http://www.crl.edu/brazil/provincial/bahia>.

⁴⁷³ CUNHA, Manuela Carneiro da. Op., cit., p. 133.

incentivava, inclusive, a instalação de “outras formas de assentamento em regiões de fronteiras internas e externas”⁴⁷⁴, como era o caso dos presídios “estabelecidos como colônias militares, nas quais se instalavam os índios que uma vez ‘pacificados’ contribuiriam para defender as regiões e ao mesmo tempo atrair novos grupos”⁴⁷⁵. Em fins do século XIX, essas novas formas de assentamentos no sul da Bahia se configuravam nas colônias agrícolas nacionais, que, no fim das contas, deveriam promover a interação das populações indígenas aldeadas com os nacionais e também atrair e assimilar aqueles grupos que não haviam sido submetidos à catequese nos aldeamentos. A ideia gestada nas correspondências oficiais, acerca desse assunto, deixava claro que as colônias deveriam funcionar como centro civilizador, promovendo a catequese, e podendo obter a colonização, como vinha conseguindo “o virtuoso Fr. Luis de Grava”⁴⁷⁶.

Como observamos nas correspondências trocadas entre autoridades de Ilhéus e da capital da província, bem como nas falas e nos relatórios presidenciais, na primeira metade do século XIX, os esforços imperiais recaíam fundamentalmente sobre a funcionalidade dos aldeamentos do sul da província da Bahia, a fim de garantir a ocupação territorial daquela região. Na segunda metade do século, contexto das grandes mudanças políticas do Império, o foco político e administrativo para resolver a questão da colonização, agricultura e trabalho, se volta para o processo de fundação das colônias agrícolas, no sul da Bahia. A inserção nas colônias nacionais agrícolas intencionava promover a rápida assimilação dos índios aldeados e, com isso, transformá-los em potenciais trabalhadores na agricultura, misturando-os aos nacionais e gradativamente dissolvendo os aldeamentos.

Nesse sentido, é de muita pertinência para pensarmos a realidade do sul da Bahia, o desenho de todo o processo político direcionado à expropriação das terras das populações indígenas, delineado por Manuela Carneiro da Cunha:

O processo de espoliação torna-se, quando visto na diacronia, transparente: começa-se por concentrar em aldeamentos as chamadas “hordas selvagens”, liberando-se vastas áreas, sobre as quais títulos eram incontestes, e trocando-as por limitadas terras de aldeias, ao mesmo tempo, encoraja-se o estabelecimento de estranhos em sua vizinhança; concedem-se terras inalienáveis às aldeias, mas aforam-se áreas dentro delas para o seu sustento; deportam-se aldeias e concentram-se grupos distintos; a seguir, extinguem-se

⁴⁷⁴ ALMEIDA, Maria Regina Celestino de. Op., cit., 2010, p. 144.

⁴⁷⁵ Idem, *ibidem*.

⁴⁷⁶ Fala do presidente da província Antônio Cândido da Cruz Machado, 1º de março de 1874, p. 109. In: Falas e Relatórios Provinciais Presidenciais (1830-1930). <http://www.crl.edu/brazil/provincial/bahia>.

aldeias a pretexto de que os índios se acham “confundidos com a massa da população”; ignora-se o dispositivo de lei que atribui aos índios a propriedade da terra das aldeias extintas e concedem-se-lhes apenas lotes dentro delas; revertem-se as áreas restantes ao Império e depois à províncias, que as repassam aos municípios para que as vendam aos foreiros ou as utilizem para a criação de novos centros de população. Cada passo é uma pequena burla, e o produto final, resultante desses passos mesquinhos, é uma expropriação total⁴⁷⁷.

Entendemos o processo de extinção das aldeias de fins do século XIX, no sul da Bahia, com um duplo movimento: expropriação territorial e esforço de promoção da extinção das identidades culturais indígenas e suas formas de organização social. Esse procedimento deve ser visto de forma complexa, no qual atuaram tanto autoridades administrativas, quanto religiosas e também os moradores da região sul da Bahia.

A atuação de uma política de colonização agrícola subsidiada por uma política indigenista de fins do Oitocentos, no sul da Bahia, tinha como fim premeditado, invisibilizar etnicamente os índios de antigos aldeamentos, à exemplo do aldeados de Ferradas. Contudo, a própria leitura intercruzada da documentação utilizada neste estudo permite perceber, que eles permaneceram no lugar do antigo aldeamento. Garantia disso, é a observação apresentada no estudo de Talita Ferreira⁴⁷⁸ sobre a atuação do Serviço de Proteção ao Índio, no sul da Bahia, que registra a presença dos índios em Ferradas quase meio século após a extinção do aldeamento, sendo inclusive, e contraditoriamente ao discurso do desaparecimento deles, reconhecidos pela categoria de “índios”. O que por sua vez, reflete todo um processo de colonização oitocentista ambíguo e complexo.

Em estudo sobre o Posto Indígena Catarina Caramuru Paraguaçu, no contexto de atuação do Serviço de Proteção ao Índio (SPI), no sul da Bahia, Ferreira observa que o órgão passou a atuar na região sul da Bahia imediatamente após a sua fundação. A autora ressalta que, em 1910, funcionários do SPI visitaram a região no intuito de preparar a instalação do referido posto indígena. Destaca a atuação de Pedro Maria Trompowsky Taubois como o primeiro inspetor do SPI na Bahia, cujo relatório apresentado ao subdiretor da segunda subdiretoria, em 1911, mencionava que índios pacificados de Ferradas auxiliariam na tarefa

⁴⁷⁷ CUNHA, Manuela Carneiro da. Op., cit., p. 146.

⁴⁷⁸ FERREIRA, Talita Almeida. **Posto Indígena Paraguaçu: Território de conflitos e resistências indígenas (1026-1936)**. Monografia de especialização. Universidade Estadual de Santa Cruz. Ilhéus-BA, 2012.

de contatar os índios da região, a fim de serem arregimentados para o posto que funcionaria nas proximidades dos rios Gongogy e de Contas⁴⁷⁹.

Entendemos a relação do processo de colonização sul baiana, de fins do Oitocentos com as populações de extinto aldeamento como ambígua. Os antigos aldeados de Ferradas estavam sendo reconhecidos na categoria de índio, após um contexto, no qual o que parecia estar em jogo, era uma política e discurso indigenista de invisibilização sociocultural dos índios do extinto aldeamento, através da sua integração à colônia Nacional da Cachoeira. Em 1911, quase meio século após a extinção de São Pedro de Alcântara, os índios de Ferradas continuam atuando na região e, embora mencionados como índios pacificados, eles estão sendo reconhecidos na categoria de índios. Observar os índios do antigo aldeamento atuando na região em 1911, permite afirmar que eles não foram banidos social e culturalmente como parecia, propositalmente demonstrar a política e o discurso indigenista de fins do século XIX.

⁴⁷⁹ FERREIRA, Talita Almeida. Op., cit., p. 26-27.

CONSIDERAÇÕES FINAIS

Os aldeamentos de catequese geridos pelos frades capuchinhos italianos, oriundos da política indigenista do Oitocentos, foram parte essencial para alçar os propósitos da colonização do sul da Província da Bahia; integrou esse processo o aldeamento de Ferradas, tendo sido considerado, inclusive, em meados do XIX, o principal aldeamento da província. Na década de 1860, contudo, uma nova configuração foi desenhada para a relação dos índios com o empreendimento colonizador no sul da Bahia, momento no qual, a documentação permitiu perceber novos rumos para a inserção indígena no projeto de desenvolvimento regional. Na década de 1960, um século depois, o esforço da escrita memorialista de Itabuna, realizada pela elite herdeira do cacau, construiu uma história para a cidade, na qual os índios foram propositalmente invisibilizados. Este estudo, portanto, se ocupou em compreender esse processo, tendo os índios aldeados e não aldeados da região, como objeto de interesse principal. Nessa teia, partimos do fim da narrativa, que propositalmente tentou escamotear a presença dos índios e de Ferradas da história da região e, seguindo os vestígios documentais, foi surpreendente observá-los atuando de forma central ao longo de todo o processo colonial, naquela região.

O primeiro capítulo desta dissertação intitulado *Nem tudo era sergipano: a escrita do mito pioneiro e invisibilização indígena nas origens de Itabuna* funcionou como antessala do texto e respondeu a várias questões formuladas nos primeiros semestres da graduação: ao incômodo de deparar-me com os escritos memorialistas e às inquietações pela descoberta da existência de um aldeamento em Ferradas, no século XIX. A partir desse momento, surgiram as primeiras perguntas; elas se multiplicaram ao longo da minha trajetória acadêmica; e delas tenho me ocupado até então. Retomar à discussão da escrita da memória, durante a realização do curso de mestrado, resultou de uma escolha estabelecida pelo amadurecimento com a pesquisa indígena e a necessidade de reforçar alguns argumentos empreendidos em outros momentos da pesquisa, bem como lançar novos argumentos sobre o problema da invisibilização indígena na escrita da memória de Itabuna. Também escolhi recuperar a escrita memorialista nestas páginas finais do texto, como uma tentativa de fechar esse ciclo de debate.

O trabalho indígena e sua contribuição na conformação social da região foi um dos principais eixos da dissertação. No desenvolvimento do estudo, apresentamos o discurso dos memorialistas, que, na década de 1960, construíram a história de Itabuna com base na figura

dos migrantes sergipanos, distanciando a fundação do município do aldeamento de Ferradas. Também discutimos com a historiografia que, por outros caminhos, realizou algo semelhante: minimizou a importância do trabalho indígena para a região do cacau, reafirmando que os índios, ao contrário dos escravos africanos, não se ocuparam muito no trabalho das fazendas de cacau. Contrariando essa assertiva, atestamos, ao longo do nosso estudo, a participação dos índios como atores sociais das transformações históricas da região, com ênfase na observação do trabalho indígena na estrada que ligava as vilas Ilhéus e Conquista, bem como na lavoura do cacau.

Procuramos demonstrar a estreiteza das relações entre governo, religiosos e particulares, quando os assuntos eram os índios e o aldeamento de Ferradas. Uma das famílias mais ricas e poderosas da região sul da Bahia, desde os tempos coloniais, era a família Sá. Por meio das relações matrimoniais, a tradicional família Sá se desdobrou em vários ramos através dos seus descendentes, entre eles, os Adami⁴⁸⁰. Em início do século XX, a família Adami Sá respondia à alcunha de “adamistas”, como representantes das famílias tradicionais na política de Ilhéus, como tratamos no primeiro capítulo. As relações dos Sá com o aldeamento de Ferradas e com os frades responsáveis por administrar o trabalho dos índios aldeados eram muito próximas, na segunda metade do século XIX. Mostra disso é o registro, no qual observamos o coronel Egídio de Sá na administração interina do aldeamento. Em nome dos índios de Ferradas, ele requereu ao Diretor Geral dos Índios um missionário para o aldeamento, pois, com a saída do Frei Rainero de Ovada, segundo ele, o aldeamento estava abandonado e os índios solicitavam a presença de outro missionário⁴⁸¹.

Como demonstramos em outro momento do texto, o aldeamento São Pedro de Alcântara foi administrado majoritariamente pelos frades capuchinhos italianos, salvo a exceção da administração interina do coronel Egídio de Sá, no final da década de 1850. Isso demonstra, dentre outros aspectos, o interesse da família Sá, uma das mais proeminentes do cacau no sul da Bahia, na permanência e no funcionamento dos aldeamentos na região. O que priorizamos frisar, ao final deste texto, é a trajetória das relações que envolviam índios,

⁴⁸⁰ Em seu estudo André Rosa Ribeiro, observa que o controle sobre os patrimônios das famílias tradicionais e escravocratas de Ilhéus, ao longo do século XIX, que envolvia os principais núcleos agrários da região, se dava por relações matrimoniais, que eram estabelecidas por laços de parentesco e de vizinhança. Desse modo, “a vizinhança nos antigos distritos municipais era formada basicamente por parentes consanguíneos ou de afinidade, membros da família extensa Sá, cujo núcleo formou-se a partir dos seguintes sobrenomes: Sá Bittencourt e Câmara, Homem d’ El-Rei, de origem mineira; Adami, Hohlenwerger e Lavigne, de origem europeia”: RIBEIRO, André Luís Rosa. **Família, poder e mito: o município de S. Jorge de Ilhéus (1880-1912)**. Ilhéus: Editus, 2001, p.34.

⁴⁸¹ APEB; seção colonial e provincial; série agricultura/índios; maço: 4612; 21 de maio de 1859.

capuchinhos e particulares em Ferradas, porque, isso nos dá condição para reafirmar, conclusivamente, a participação direta dos índios nas reconfigurações sociais e econômicas da região, contradizendo a ideia da ausência do trabalho deles na economia do cacau.

Portanto, diferentemente da ausência indígena na história daquela parte da região sul da Bahia, desenhada pela escrita tradicional; nós conseguimos demonstrar ao longo deste trabalho, os índios agindo e interagindo em todo o processo da colonização oitocentista na região. Atuaram ao lado dos colonizadores: pacificaram a região para a entrada de colonos, trabalharam intensamente na abertura e manutenção da estrada Ilhéus-Conquista, trabalharam na navegação e desobstrução dos rios, foram mão de obra importante na lavoura do cacau; mas também agiram em favor próprio, em todo esse processo. As interações étnicas lhes impuseram o desafio de modificar-se e eles foram capazes de construir novas possibilidades a partir da interação com os colonizadores, por diferentes meios e estratégias: fossem pela guerra ou por via da negociação.

O estudo sobre os índios no sul da Bahia está só começando, este trabalho faz parte de um esforço coletivo, de inclusão dos índios na história da região. Há muito a se pesquisar, no sentido de compreender a dimensão do papel desempenhado pelos índios na história da colonização nos anos imperiais, no sul da Bahia. Ao longo dos capítulos, foi possível tecer importantes respostas às questões cotejadas no processo da pesquisa, no sentido de compreender as especificidades da atuação indigenista e indígena, naquela faixa do sul da Bahia, no importantíssimo contexto da ascensão da lavoura do cacau, que deflagrou novas configurações política, econômica e social, das quais, em lugar de sua invisibilidade, como parecia sugerir o discurso oficial de fins do XIX, e como engendrou o discurso oficial de 1960, observamos os índios participarem como atores diretos de todo aquele processo. Panorama histórico fundamental para compreendermos a história e historicidade dos índios do sul da Bahia. Entender suas trajetórias históricas, em grande medida, ilumina a compreensão dos processos atuais, que envolvem as populações indígenas e suas demandas políticas e sociais.

Embora a pesquisa seja infundável e as inquietações e questões estejam saltando ao texto, a escrita pede uma conclusão, portanto, esta dissertação chegou ao fim. As questões suscitadas durante o desenrolar da pesquisa, foram inúmeras, não podemos abordar todas em uma dissertação de mestrado. Muito há que se perguntar e problematizar acerca da trajetória dos índios do sul da Bahia, durante o Oitocentos. Mas elas ficam para um próximo estudo,

como também para outros interessados, capazes de incluir novas abordagens, questões e fontes, que deem conta da inclusão das populações indígenas na história do sul da Bahia.

REFERÊNCIAS

Fontes manuscritas:

ARQUIVO PÚBLICO DO ESTADO DA BAHIA

APEB. Arquivo colonial e provincial. Seção judiciário. Maços: 2395, 2395-I, 2396, 2397, 2401, 4610, 4611, 4612, 4613.

APEB. Seção judiciário. Livros de notas da vila de Ilhéus: 5, 6, 11, 12, 13, 14, 15, 16, 20, 21.

ARQUIVO NACIONAL DO RIO DE JANEIRO

AN-RJ. Códice: 807, volume: 2, data: 1824.

ARQUIVO HISTÓRICO NOSSA SENHORA DA PIEDADE: ORDEM DOS FRADES MENORES CAPUCHINOS-SALVADOR/BA

OFMCap-BA. Caixa Ea-2, Missões, data: 1926.

Fontes publicadas:

Arquivo Center for Research Libraries. Disponível em:

<http://www.crl.edu/brazil/provincial/bahia>. Relatórios Provinciais Presidenciais (1830-1930):

Fala do presidente da Província da Bahia, João Maurício Wanderley, 1º de março de 1853.

Fala do presidente da Província da Bahia, 1º de abril de 1860.

Fala do presidente da Província da Bahia, Antônio da Costa pinto, 1º de março de 1861.

Relatório do Presidente da Província da Bahia, 1869.

Relatório do Presidente da Província da Bahia, Francisco Gonçalves Martins, 1870.

Fala do Presidente da Província da Bahia na abertura da Assembléia Legislativa, 1º de março de 1872.

Fala do Presidente da Província da Bahia, Antônio Cândido da Cruz Machado, 1º de março de 1874.

Relatório do Presidente da Província da Bahia, Venâncio José de Oliveira Lisboa, 1º de março de 1875.

Fontes hemerográficas:

CENTRO DE DOCUMENTAÇÃO E MEMÓRIA

CEDOC-UESC. **Diário de Itabuna**, ano III, nº 698, data: 1960.

CEDOC-UESC. **Diário de Itabuna**, ano III, nº 730, data: 1960.

CEDOC-UESC. **Diário de Itabuna**, ano III, nº 739, data: 1960.

CEDOC-UESC. **Diário de Itabuna**, ano III, nº 730, data: 1960.

CEDOC-UESC. **O Crepúsculo**, edição nº 13, data: 1846: Documentação sob a custódia da Universidade Federal da Bahia, campus de São Lázaro, Salvador-BA; cópia disponível no CEDOC-UESC.

Fontes secundárias:

ANDRADE, José Dantas de. **Documentário Histórico Ilustrado de Itabuna**. Itabuna: Gráfica Editora Itabuna, 1968.

FREIRE, José Alves de Souza. **Firmino Alves: Fundador de Itabuna**. Itabuna: Edições ITAGRAF, 1963.

GONÇALVES, Oscar Ribeiro. **O jequitibá da Taboca: ensaios históricos de Itabuna, 1849-1960**. Itabuna: Oficinas gráficas da imprensa da Bahia, 1960.

LISBOA, Balthazar da Silva. **Annaes do Rio de Janeiro**. Editora Leitura: Rio de Janeiro. Tomo VI. 1835.

PEREIRA FILHO, Carlos. **Terras de Itabuna**. Rio de Janeiro: Elos, 1960.

Bibliografia:

ALMEIDA, Maria Regina Celestino de. **Os índios na história do Brasil**. Rio de Janeiro: Editora FGV, 2010.

_____. **Metamorfoses indígenas: Identidade e cultura nas aldeias do Rio de Janeiro**. 2ª ed. Rio de Janeiro: Editora FGV, 2013.

AMOROSO, Marta Rosa. **Catequese e Evasão: Etnografia do Aldeamento Indígena São Pedro de Alcântara, Paraná (1855-1895)**. Tese de doutorado. USP: 1998.

ANDRADE, João Cordeiro. **Missões Capuchinhas na Comarca de São Jorge dos Ilhéus (1816-1875)**. Monografia. Ilhéus, UESC, 2003.

APOLINÁRIO, Juciene Ricarte. “Os Akroá nos sertões coloniais: uma história de guerra e “paz” entre currais e descobertos auríferos”. In: OLOVEIRA, João Pacheco de (org.). **A presença indígena no Nordeste: processos de territorialização, modos de reconhecimento e regimes de memória**. Rio de Janeiro: Contra Capa, 2011.

BARTH, Frederik. “Grupos étnicos e suas fronteiras”. In: POUTIGNAT, Philippe; STREIFF-FENART, Jocelyne. **Teorias da etnicidade: seguido de grupos étnicos e suas fronteiras**. 2ª ed. São Paulo: Ed. UNESP, 2011.

BOCCARA, Guillaume. **Poder colonial e etnicidade no Chile: territorialização e reestruturação entre os Mapuche da época colonial**. Tempo: UFF, v.12, n.23, 2007.

CAMPOS, João da Silva. **Crônicas da Capitania de São Jorge dos Ilhéus**. Rio de Janeiro: MEC-CFC, 2006.

CARVALHO, Maria Rosário de. “Índios do sul e extremo sul baianos: reprodução demográfica e relações interétnicas”. In: OLOVEIRA, João Pacheco de (org.). **A presença indígena no Nordeste: processos de territorialização, modos de reconhecimento e regimes de memória**. Rio de Janeiro: Contra Capa, 2011.

CUNHA, Manuela Carneiro da. “Política Indigenista no século XIX”. In: CUNHA, Manuela Carneiro da (org.). **História dos índios no Brasil**. São Paulo: FAPESP, Companhia das Letras, 1992.

DANTAS, Robson Norberto. **Entre a arte, a história e a política: Itinerários e representações da “ficção brasileira” e da nação brasileira em Adonias Filho (1937-1976)**. Tese de doutorado. UNICAMP, Campinas: São Paulo, 2010.

DIAS, Marcelo Henrique. “A inserção econômica dos aldeamentos jesuíticos na capitania de Ilhéus”. In: **Um lugar na história: a capitania e comarca de Ilhéus antes do cacau**. CARRARA, Ângelo Alves; DIAS, Marcelo Henrique (orgs.). Ilhéus: Editus, 2007.

_____. **Economia, sociedade e paisagens da Capitania e Comarca de Ilhéus no período colonial**. Tese de doutorado. UFF, Niterói-RJ: 2007.

ELIAS, Nobert. **O processo civilizador: uma história dos Costumes**. Volume 1. Rio de Janeiro: Ed. Jorge Zahar, 1994.

FERREIRA, Talita Almeida. **Posto Indígena Paraguaçu: Território de conflitos e resistências indígenas (1026-1936)**. Monografia de especialização. Universidade Estadual de Santa Cruz. Ilhéus-BA, 2012.

FREITAS, Antônio Guerreiro de; PARAÍSO, Maria Hilda Baqueiro. **Caminhos ao encontro do mundo: a capitania, os frutos de ouro e a princesa do sul- Ilhéus, 1534-1940**. Ilhéus: Editus, 2001.

FOGUEIRA, Manoel Bonfim; GONÇALVES, Oscar Ribeiro. **Ensaio histórico de Itabuna: O Jequitibá da Taboca, 1949-1960**. Atualização, introdução e notas Janete Ruiz de Macedo e João Cordeiro de Andrade. 2ª ed. revisada e ampliada. Ilhéus: Editus, 2011.

FOUCAULT, Michel. **A ordem do discurso: aula inaugural no Collège de France, pronunciada em 2 de dezembro de 1970**. 22ª ed. São Paulo: Edições Loyola, 2012.

FULLER, Claudia Maria. **Os Corpos de Trabalhadores e a organização do trabalho livre na província do Pará (1838-1859)**. *Mundos do Trabalho*. Florianópolis: GT Mundos do Trabalho/Associação Nacional de História, vol. 3, n. 6, 2011.

GINZBURG, Carlo. **O fio e os rastros: verdadeiro, falso, fictício**. São Paulo: Companhia das Letras, 2007.

GUIMARÃES, Manoel Luiz Salgado. “A disputa pelo passado na cultura histórica oitocentista no Brasil”. In: CARVALHO, José Murilo de (org.). **Nação e cidadania no Império: novos horizontes**. Civilização Brasileira, 2007.

_____. **Historiografia e nação no Brasil: 1838-1857**. Rio de Janeiro: EDUERJ, 2011.

HALBWACHS, Maurice. **A memória coletiva**. São Paulo: Centauro, 2003.

KODAMA, Kaori. **Os índios no Império do Brasil: a etnologia do IHGB entre as décadas de 1840 e 1860**. Rio de Janeiro: Editora FIOCRUZ; São Paulo: EDUSP, 2009.

LE GOFF, Jacques. **História e memória**. 5ª ed., Campinas: São Paulo, Editora da Unicamp, 2003.

LOPES, Fátima Martins. **Em nome da liberdade: as vilas de índios do Rio Grande do Norte sob o Diretório Pombalino no século XVIII**. Tese de doutorado. Universidade federal de Pernambuco. Recife, 2005.

LUCAIOLI, Carina P.; NACUZZI, Lidia R. (orgs.) **Fronteras: Espacios de interacción en las tierras bajas del sur de América**. 1ª ed. Buenos Aires: Sociedad Argentina de Antropología, 2010.

LYRA, Henrique Buckingham. “A ‘crise’ de mão de obra e a criação de colônias agrícolas na Bahia: 1850-1889”. In: DIAS, Marcelo Henrique; CARRARA, Ângelo Alves (orgs.). **Um lugar na história: a capitania e comarca de Ilhéus antes do cacau**. Ilhéus: Editus, 2007.

MACHADO, Marina Monteiro. **A trajetória da destruição. Índios e Terras no Império do Brasil**. Dissertação de mestrado. UFF, Niterói, 2006.

_____. **Entre fronteiras: posses e terras indígenas nos sertões (Rio de Janeiro, 1790-1824)**. Guarapuava: Unicentro, 2012.

MAHONY, Mary Ann. **The World Cacao Made: Society, Politics and History, in Southern Bahia, Brazil, 1822-1919**. Dissertation of the degree of doctor of Philosophy. Yale University. Estados Unidos, 1996.

_____. **“Instrumentos necessários” escravidão e posse de escravos no sul da Bahia no século XIX, 1822-1889**. Afro-Ásia, nº 25-26. Universidade Federal da Bahia. 2001.

_____. **Um passado para justificar o presente: memória coletiva, representação histórica e dominação política na região cacauceira da Bahia**. Especiaria, v.10, n.18, julho-dezembro, 2007.

MALHEIROS, Márcia. **“Homens da fronteira” Índios e capuchinhos na ocupação dos sertões leste do Paraíba ou Goytacazes século XVIII e XIX**. Tese de doutorado. Universidade federal Fluminense, Niterói: Rio de Janeiro, 2008.

MAMIGONIAN, Beatriz G.; POPINIGIS, Fabiane. **Dossiê (Outros) Trabalhadores livres no Atlântico oitocentista**. Mundos do Trabalho. Florianópolis: GT Mundos do Trabalho/Associação Nacional de História, vol. 3, n. 6, 2011.

MAMIGONIAN, Beatriz G. **Em nome da liberdade: abolição do tráfico de escravos, o direito e o ramo brasileiro do recrutamento de africanos (Brasil-Caribe britânico, 1830-1850)**. Mundos do Trabalho. Florianópolis: GT Mundos do Trabalho/Associação Nacional de História, vol. 3, n. 6, 2011.

MARCIS, Teresinha. **A integração dos índios como súditos do rei de Portugal: uma análise do projeto, dos autores e da implantação na Capitania de Ilhéus, 1758-1822.** Tese de doutorado. Universidade Federal da Bahia. Salvador, 2013.

MATTOS, Izabel Missagia de. **Civilização e revolta: os Botocudos e a catequese na Província de Minas.** Bauru, SP: EDUSC, 2004.

MONTEIRO, John Manuel. **Negros da terra: índios e bandeirantes nas origens de São Paulo.** São Paulo: Companhia da Letras, 1994.

_____. **Tupis, Tapuias e Historiadores: Estudos de História Indígena e do Indigenismo.** Tese de livre docência. Campinas: Unicamp, 2001.

MOREIRA NETO, Carlos de Araújo. **Os índios e a ordem imperial.** Brasília: CGDOC-FUNAI, 2005.

MOREIRA, Vânia Maria Losada. **A serviço do império e da nação: trabalho indígena e fronteiras étnicas no Espírito Santo (1822-1860).** Anos 90, Porto Alegre, vol. 17, n. 31. 2010.

_____. “1808: a guerra contra os botocudos e a recomposição do império português nos trópicos”. In: CARDOSO, José Luís; MONTEIRO, Nuno Gonçalo e SERRÃO, José Vicente (orgs.). **Portugal, Brasil e a Europa Napoleónica.** Lisboa: ICS. Imprensa de Ciências Sociais, 2010.

_____. **O ofício do historiador e os índios: sobre uma querela no Império.** Revista Brasileira de História. São Paulo, v. 30, nº 59, 2010.

_____. **Entre as vilas e os sertões: trânsitos indígenas e transculturações nas fronteiras do Espírito Santo (1798-1840).** Nuevo Mundo Mundos Nuevos. Debates, 2011.

_____ . “ Nós índios, índios nós senhores de nossas ações... Direito de domínio dos índios e cristandade em conflito (vila de Nova Benavente, Capitania do Espírito Santo, 1795-1798)”. In: **Em terras lusas: conflitos e fronteiras no Império Português**. MOTTA, Márcia; SERRÃO, José Vicente e MACHADO, Marina (orgs.). Vinhedo. Editora Horizonte, 2013.

MOTTA, Márcia Menendes. **Nas fronteiras do poder: conflito e direito à terra no Brasil do século XIX**. 2ª ed. Rio de Janeiro: EDUFF, 2008.

MUÑOZ, Laura. “Bajo el cielo ardiente de los trópicos: Las fronteras del Caribe em el siglo XIX”. In: **Fronteiras: Paisagens, personagens, identidades**. GUTIÉRREZ, Horácio; NAXARA, Márcia R. C. e LOPES, Maria Aparecida de S. (orgs.). Franca: ENESP, São Paulo: Olho d’Água, 2003.

NACUZZI, Lidia R. Introdução. In: LUCAIOLI, Carina P.; NACUZZI, Lidia R. (orgs.). **Fronteras: Espacios de interacción en las tierras bajas del sur de América**. 1ª ed. Buenos Aires: Sociedad Argentina de Antropología, 2010.

OLIVEIRA, João Pacheco de. **Uma etnologia dos “índios misturados”? Situação colonial, territorialização e fluxos culturais**. *Mana*. Rio de Janeiro, v.4, nº1, p.47-77, 1998.

PARAÍSO, Maria Hilda Baqueiro. “Os Botocudos e sua Trajetória Histórica”. In: CUNHA, Manuela Carneiro da (org.). **História dos índios no Brasil**. São Paulo: FAPESP, Companhia das Letras, 1992.

_____. **O tempo da dor e do trabalho: A conquista dos territórios indígenas nos sertões do leste**. Tese de doutorado. USP. São Paulo, 1998.

PERRONE-MOISÉS, Beatriz. “Índios livres e índios escravos: Os princípios da legislação do período colonial (séculos XVI a XVIII)”. In: CUNHA, Manuela Carneiro da. (org.). **História dos índios no Brasil**. São Paulo: Companhia das Letras, FAPESP, 1992.

PESAVENTO, Sandra Jatahy. **História e história cultural**. 3ª ed. Belo Horizonte: Autêntica, 2012.

PORTELLI, Alessandro. “O massacre de Civitella Val di Chiana (Toscana, 29 de junho de 1944): mito e política, luto e senso comum”. In: AMADO, Janaína; FERREIRA, Marieta de Moraes (Orgs.). **Usos e abusos da história oral**. 8 ed., Rio de Janeiro: FGV, 2006.

PRATT, Mary Louise. **Os olhos do império: relatos de viagem e transculturação**. Bauru, São Paulo: EDUSC, 1999.

REGNI, Pietro Vittorino. **Os capuchinhos na Bahia: uma contribuição para a história da Igreja no Brasil**. Vol. 2. Editora Palloti, 1988.

RIBEIRO, André Luís Rosa. **Família, poder e mito: o município de S. Jorge de Ilhéus (1880-1912)**. Ilhéus: Editus, 2001.

RIBEIRO, Danilo Ornelas. **Do fazer jornalístico às sociabilidades de elites: a construção da Itabuna moderna (1957-1964)**. Monografia. Universidade Estadual de Santa Cruz: Ilhéus, 2010.

RICOEUR, Paul. **A memória, a história, o esquecimento**. Campinas, São Paulo: Editora da Unicamp, 2007.

ROCHA, Lurdes Bertol. **O centro da cidade de Itabuna: trajetórias, signos e significados**. Ilhéus: Editus, 2003.

SAMPAIO, Patrícia Melo. “Política indigenista no Brasil imperial”. In: GRINBERG, Keila; SALLES, Ricardo (orgs.). **O Brasil Imperial, volume I: 1808-1831**. Rio de Janeiro: Civilização Brasileira, 2009.

_____. **Espelhos partidos: etnia, legislação e desigualdade na Colônia**. Manaus: Editora da Universidade Federal do Amazonas, 2011.

SCHWRTZ, Stuart B. **Segredos internos: engenhos e escravos na sociedade colonial, 1550-1835**. Tradução Laura Teixeira Motta. São Paulo: Companhia da Letras, 1988.

SILVA, Lúcia Osório. **Terras devolutas e latifúndios: efeito da Lei de 1850**. Campinas: Editora da UNICAMP, 1996.

SILVEIRA, Adelino Kfoury. **Itabuna, minha terra**. Itabuna: Gráfica Santa Helena, 2002.

SOUZA, Telma Moreira de. **Entre a cruz e o trabalho: a exploração da mão de obra indígena no sul da Bahia (1845-1875)**. Dissertação de mestrado. UFBA, 2007.

VARNHAGEN, Francisco Adolpho. “Discurso Preliminar: os índios perante a nacionalidade brasileira”. In: **Os Índios e a ordem Imperial**. MOREIRA NETO, Carlos Araújo. Brasília: Funai, 2005 [1852].

Web: Sites consultados:

http://bndigital.bn.br/acervo_digital: Biblioteca Nacional Digital.

<http://www.ba.portaldatransparencia.com.br>.

<http://cemanosdeitabuna.ning.com>.

ANEXOS

ANEXO 1- Quadro 1: Aldeias da Província da Bahia, com declaração do terreno, que as compreende, números de Índios que as habitão, estado de civilização dos mesmos, Missionário que as dirigem, e vencimentos por estes percebidos

Comarca	Aldeias	N. de índios	Estado de civilização	Missionario que os dirigem	Vencimento d'estes	Terreno que compreende cada aldêa	Observações
Abrantes	Abrantes	230	Civilizados			2 legoas	As terras d'esta Aldêa são administradas pela Câmara e quase todas ocupadas por Rendeiros. As de Massarandúpio estão litigiosas.
	Massaramdúpio	320	Idem				
Cachoeira	Pedra Branca	200	Idem	Fr. Agostinho de Cassarano	620\$000		Ignora-se a extensão, mas os índios ocupão 1 legoa
Nazareth	Santo Antonio	108	Idem			10 legoas	Quase todas ocupadas por rendeiros.
	Prazeres	65	Idem				Ignora-se extensão.
Inhampupe	Saco dos Tapuios	150	Idem				Ignora-se extensão as terras estão litigiosas.
Itapicurú	N. Sra. Da Saúde	160	Idem			½ legoa	
	Soure	520	Idem			½ dita	
	Pombal	230	Idem			½ dita	
	Mirandella	540	Idem			½ dita	
Monte Santo	Massacará	150	Idem				Ignora-se extensão
	Rodellas	140	Idem				Algumas ilhas no Rio S.

							Francisco, e terras cuja extensão ignora-se
Jacobina	Bom Jesus da Glória	65	Idem			1 legoa	Ignora-se extensão
	N. Senhora do Sahy	56	Idem				
R. de S. Francisco	Aricobé						Ignora-se extensão
Valença	Santarém	70	Idem			1 legoa	As terras são administrada pela Camara.
	S. Fidelis	170	Idem			1 dita	
	Santa Rosa	95	Idem				Não tem terras próprias por ser estabelecida de novo.
Camamú	Barcellos	200	Idem				As terras são administradas pela Camara e ignora-se a extensão.
	São Miguel	50	Idem				Ignora-se a extensão.
Porto Seguro	Villa Verde	50	Idem				Nesta comarca todas as terras são administradas pelas camaras.
	Santa Cruz	40	Idem				
	Trancoso	500	idem				
Caravelas	S. José do Mucury	300	Idem				As terras são administradas pela camara, e ignora-se a extensão.
	Peruípe	40	Cathecumenos	Fr. Francisco Antonio de Falerno	620\$000		Em terras particulares.
	Prado	140	Idem				As terras são administradas pela camara e ignora-se a extensão.
Ilhéos	Catulés	106	Idem	Fr. Rainero de Ovada	620\$000	1 legoa	Em terras demarcadas.

Barra do Salgado	125	Idem	Fr. Luiz de Grava	620\$000	Na confluência da Cachoeira, não está bem demarcada.
S. Pedro de Alcântara	128	Idem	Fr. Vicente Maria de Ascolis	620\$000	Ignora-se a extensão.
Stº Antonio da Cruz Olivença	30	Idem			Idem.
	200	Civilizados			Idem

Secretaria do Governo da Bahia

O Secretário, Luiz Maria Falcão Muniz Barreto

9 de Fevereiro de 1855

Fonte: APEB; seção Arquivo Colonial e provincial; série Agricultura; maço 4613; ano 1855.

ANEXO 2- Quadro 2: Aldeias dos Índios da Província da Bahia

Nº	Nomes	Freguesia	Município	N. de índios	Nações ou tribos	Nº de fogos	Pretensão de terras		Ocupação dos índios	Data da criação da aldeia	Nome do director
1	Abrantes	Espírito Santo	Abrantes	230			Cultivada e com gênero de cultura	Não cultivadas pelos índios			
							Com diversos em ¼	¾ do quadro			
2	Massarandu pú			320		115	Com diversos ¼	Idem*			
3	Pedra Branca		Tapera	235	Cariris e outros	87	Com diversos 2/4	12 legoas			
4	Santo Antonio	Aldêa				54	Idem*	Idem			
5	Prazeres	Estiva	Jequiriçá	104		27	Idem	2 em quadro			
6	Saco dos Tapuia	Aporá	Purificação	180		82	Com diversos ¼	¾ em quadro			
7	Saude	Barracão	Itapicurú	160			Idem	1/7 em quadro		1759	Barão do Rio Real
8										Idem	Idem
9	Pombal		Pombal	230			Idem	Idem			Gonçalo Dantas de Brito
10	Mirandela	Stª. Thereza	Pombal	340			Idem	Idem			
11	Massacara	Conceição de Jesus	Monte Santo	150			Idem	Idem			
12	Rodellas	Curral dos Bois	Geremoabo	160		35	Idem	Idem			Fr. Luis de Gublio
13	Bom Jesus da Glória	Stº. Antonio	Jacobina	65		14	Com diversos 1/5				
14	Iapy	Morro do Chapéu		176			Com diversos ½	2/4 de quadro			(ñ identif. O nome de Stª Anna)
15	Agicabe	Gentio	Campo... (ñ identif.)				Idem				
16	Santarém	Stº André	Santarém	200			Com diversos 1/3	1/8 de quadro		1700	
17	S. Fidelis	Arêa	Valença	210	Tupinambás	59	Idem	¾ de quadro			
18	Stª Rosa	Arêa	Valença	100	Cariris e outros		Com diversos ¼			1854	

19	Barcellos		Camamú	200			Idem		
20	S. Miguel do Rio de Contas		V ^a da ... (ñ identifiquei)	60			Com diversos		
21	Villa Verde		Porto Seguro	150			Com diversos	Dr. Manuel José da Costa e Silva	
22	Santa Cruz		Porto Seguro	50			Com diversos	Idem	
23	Trancoso		Porto Seguro	500	Mameluco (?)		Com diversos	Idem	
24	Mucury	S. José	Porto Alegre	300			Com diversos		
25	Dobra do	Documento	-	rasgado					
26		St ^o Antonio da Cruz		100			Idem	Idem	
27	Catolés		Ilhéos	283	Botocudos e outros		Idem	Idem	Frei Luiz de Grava
28	Barra do Salgado		Ilhéos	125			Idem	Idem	
29	Lagoa do Rio Pardo		Caetitê	150	Botocudos		Idem	Idem	Fr. Joaquim de Colorno
30	S. P. de Alcântara	S. Pedro		306	Camacans e outros	60	Idem	Idem	Coronel Egídio de Sá
31	Cachimbo		Victória	158	Mongoios e outros	32	Idem	Idem	Idem
32	Olivença		V ^a de Olivença			200	Idem	Idem	Idem
33	Remédios	S. Gonçalo dos Campos	V ^a da Bacia do Rio de Contas				Idem		
34	(...) dos Frades		Pambú (?)				Idem		
35	Mucuxatiba		Alcobaça	50			Idem		
36	Salto do Rio Pardo						Idem		

Fonte: Arquivo Público do Estado da Bahia (APEB); seção de Arquivos Colonial e Provincial; série Agricultura; Diretoria Geral dos Índios 1700-1861; maço 4610, 14 de Janeiro de 1861.

ANEXO 3- Tabela 5: Assuntos tratados nas correspondências trocadas entre autoridades de Ilhéus e presidência da província da Bahia

ASSUNTO 1826 – 1845	FREQUÊNCIA
Civilização	01
Catequese	04
Perseguição aos índios não aldeados	02
Segurança do aldeamento	14
Verba	07
Ataque dos índios não aldeados ao aldeamento	05
Ataque aos passageiros da estrada	01
Fereza dos Botocudos	03
Assassinato de aldeado pelos Botocudos	01
Requerimento dos índios para aldearem-se	03
Trabalho	07
Demografia	01
ASSUNTO 1848 – 1868	FREQUÊNCIA
Civilização	03
Catequese	01
Segurança do aldeamento	02
Verba	06

Ataque dos não aldeados ao aldeamento	02
Trabalho	18
Demografia	01
Requerimento de terras pelos índios	02
Solicitação de munição e roupas	02
Solicitação de utensílios para atrair os índios	01
Comércio	01
Estado do aldeamento	03
Deserção	01
Novos aldeamentos	05

Fonte: Tabela construída a partir dos dados compulsados nas correspondências trocadas entre autoridades imperiais locais e provinciais. APEB; seção Arquivo Colonial e provincial, maços: 2396, 2395-I, 2397, 2401, 4611, 4612 e 4613.

ANEXO 4- Tabela 6: População aldeada nas comarcas de Ilhéus e Porto Seguro (1856)⁴⁸²

COMARCA	ALDEAMENTO	POPULAÇÃO	MISSIONÁRIO RESPONSÁVEL	OBSERVAÇÃO
Porto Seguro	Villa Verde	60		Elevado à condição de vila
	Santa Cruz	50		
	Trancoso	500		
	Mucuxativa	50		
	S. Pedro de Alcântara	100	Fr. Vicente M ^a de Ascoli	Lavoura de 20.000 pés de cacau e 20.000 pés de café. Abundância de arroz e mandioca.
Ilhéus	Catulé	125	Fr. Rainero de Ovada	O aldeamento foi formado com parte dos indígenas transferidos do aldeamento St ^o . Antônio da Cruz.
	Barra do Catulé	115	Fr. Luis de Grava	
	Santo Antônio da Cruz	20	Fr. Luís de Grava	Na documentação não há consenso quanto a localização do aldeamento, se o mesmo pertence a Ilhéus ou Conquista.
	Caximbo	50	Fr. Luís de Grava	
	Olivença	200		
Total:		1.220		

Fonte: Tabela construída pela autora a partir do relatório do diretor geral dos índios da província, Casimiro de Sena Madureira, de 3 de maio de 1856. Arquivo dos Frades Capuchinhos – Convento da Piedade (Salvador); caixa Ea 4

⁴⁸² O total de aldeados registrado nas comarcas de Ilhéus e Porto Seguro, não totaliza o número real da população indígena aldeada das duas comarcas, o total demonstrado na tabela acima, se restringe às populações dos aldeamentos citados no relatório do Diretor Geral dos Índios, de 1856.