



MINISTÉRIO DA EDUCAÇÃO
UNIVERSIDADE FEDERAL RURAL DO RIO DE JANEIRO
INSTITUTO MULTIDISCIPLINAR – CAMPUS NOVA IGUAÇU
CENTRO DE DOCUMENTAÇÃO E IMAGEM



FICHA DE META DADOS – CEDIM 2019/1	
Nome da Pasta	Ficha nº 3170 - Registro de Imóveis de Nova Iguaçu
Autor/Instituição	Subsecretaria de Urbanismo/ Secretaria Municipal de Infraestrutura da Prefeitura da Cidade de Nova Iguaçu- SEMIF/PCNI
Número de Documentos	04
Quantidade e tipo de documentação	04 Fichas
Dia/ Mês/Ano	Da década de 1970 a 2010
Formato	A3
Resumo	<p>A coleção reúne registros de imóveis situados no município de Nova Iguaçu a partir do ano de 1946. O acervo encontra-se depositado junto a Subsecretaria de Urbanismo/ Secretaria Municipal de Infraestrutura da Prefeitura da Cidade de Nova Iguaçu-SEMIF/PCNI. Disposta em fichas, a documentação compreende dados imobiliários como nome do proprietário, especificações técnicas, valor do imóvel e endereço. Dentre os lançamentos digitalizados alguns citam dados de construções como Shoppings, Hospitais, Escolas, Centros Comerciais e etc. As fontes são manuscritas e encontram-se em boas condições, contudo algumas destas fichas, devido ao constante manuseio, estão com as bordas deterioradas, o que dificulta a leitura de que a consultar. Esta documentação, enfim, representa mais um capítulo na história da expansão imobiliária deste município.</p>

CEDIM – CENTRO DE DOCUMENTAÇÃO E IMAGEM

Av. Governador Roberto Silveira S/N - CEP: 26020-740 - Centro - Nova Iguaçu-RJ



MINISTÉRIO DA EDUCAÇÃO
UNIVERSIDADE FEDERAL RURAL DO RIO DE JANEIRO
INSTITUTO MULTIDISCIPLINAR – CAMPUS NOVA IGUAÇU
CENTRO DE DOCUMENTAÇÃO E IMAGEM



Palavras-Chave	Proprietário; Construtor; Logradouro; Nova Iguaçu
Notas explicativas	***

DISTRITO.....

PREFEITURA DA CIDADE DE NOVA IGUAÇU
SEMURB - DEPARTAMENTO DE URBANISMO

FICHA N.º 3130.....


LOCALIDADE.....

LOGRADOURO... Rua Esperança...

Nº da Ordem	REQUERIMENTO	NOME PROPRIETÁRIO	Especif. da Construção	Nº de Pavimentos	Área Coberta	LOTE		N.º do Prédio	RUA
						N.º	Quadra		
5	06/049405	Mauricio Eduardo Piedade	Área de educação 01		392,38m ²	753,36m ²		2259	Entrada Rua Esperança
6	06/049405	Mauricio Eduardo Piedade	Área de educação 02		62,06m ²			2259	Entrada Rua Esperança
7	06/049405	Mauricio Eduardo Piedade	Suíte 01		49,82m ²			2259	Entrada Rua Esperança
8	06/049405	Mauricio Eduardo Piedade	Suíte 02		49,82m ²			2259	Entrada Rua Esperança
9	06/049405	Mauricio Eduardo Piedade	Suíte 03		49,82m ²			2259	Entrada Rua Esperança
10	06/049405	Mauricio Eduardo Piedade	Suíte 04		49,82m ²			2259	Entrada Rua Esperança
11	06/049405	Mauricio Eduardo Piedade	Suíte 05		49,82m ²			2259	Entrada Rua Esperança
12	06/049405	Mauricio Eduardo Piedade	Suíte 06		49,82m ²		2259	Entrada Rua Esperança	

1833

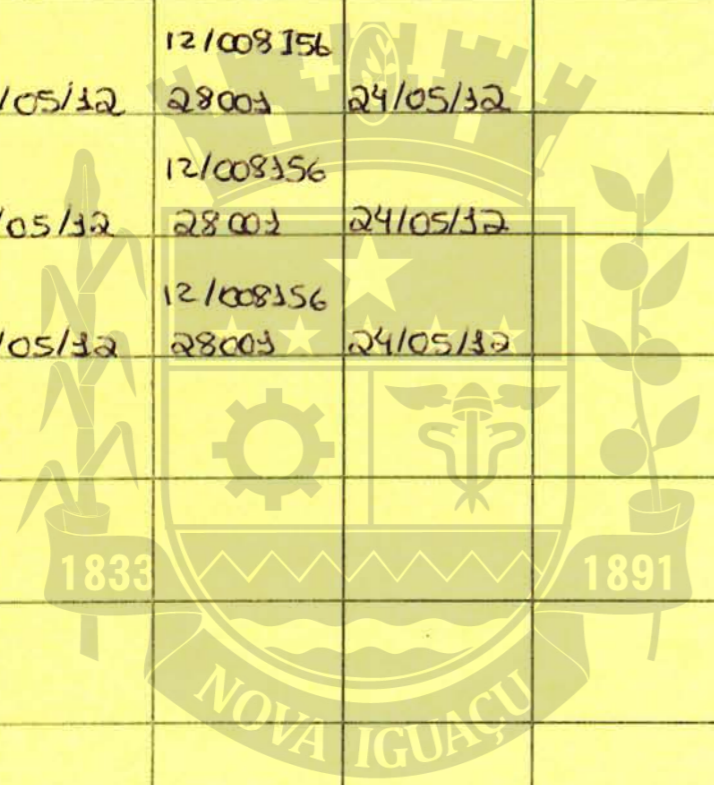
1891



CENTRO DE DOCUMENTAÇÃO E IMAGEM
INSTITUTO MULTIDISCIPLINAR - IFRRJ

REGISTRO DE IMÓVEIS

Nº da Ordem	Aprovação	GUIA		LICENÇA		PRORROGADA		VISTORIA				OBSERVAÇÕES
		N.º	Data	Prazo	Valida até	Reqº	Valida até	PROVISÓRIA		DEFINITIVA		
								Reqº	Despacho	Reqº	Despacho	
5	29/05/32	12/008356 28003	24/05/32		legatim							
8	29/05/32	12/008356 28003	24/05/32		legatim							
9	29/05/32	12/008356 28003	24/05/32		legatim							
30	29/05/32	12/008356 28003	24/05/32		legatim							
33	29/05/32	12/008356 28003	24/05/32		legatim							
32	29/05/32	12/008356 28003	24/05/32		legatim							



CEDIM

CENTRO DE DOCUMENTAÇÃO E IMAGEM
INSTITUTO MULTIDISCIPLINAR - UFRJ

REGISTRO DE IMÓVEIS

3^o
DISTRITO

LOCALIDADE

Boa

PREFEITURA MUNICIPAL DE

ESCRITÓRIO - DIVISÃO DE URBANISMO

LOGRADOURO

Boa Esperança / Núcleo Colônia

FICHA N.º

3140

N.º DE REQUERIMENTO	NOME		ESPECIF. DA CONSTRUÇÃO	N.º DE PAVIMENTOS	ÁREA COBERTA DO M2	VALOR TOTAL	LOTE		N.º DO PREDIO	ANDAR	MARQUISE	ALINHAMENTO	
	PROPRIETÁRIO	CONSTRUTOR					N.º QUADRA	TESTADA				DATA	

05/3344/77 - Nossa Senhores de N. S. do Carmo - Logradouro - Resid

235,12 340,00 91.696,80

73

" " " " (Salvador H. Peres) "

123,84 " 48.297,60

76 Andar

8065/78 " " " " " "

194,19 111.108,80

78

51928/82 - Antonio SPINCES CORDEI.

LOJA/BAR.

363.

Est. B. Esperança

Resid.

363.

Suite

363 suite 1

- 2
- 3
- 4
- 5
- 6
- 7
- 8
- 9
- 10
- 11
- 12



25/7145/82 - ALGIONE CARLO BRANCO RIBEIRO Resid


500,00m

01 "H" 570

Est. Boa Esperança

REGISTRO DE IMÓVEIS

N.º DE ORDEM	APROVAÇÃO	GUIA		LICENÇA		PRORROGAÇÃO		CÓPIA ARQUIVADA		VISTORIA		OBSERVAÇÕES
		N.º	DATA	PRASO	VÁLIDA ATÉ	REQ.to	VÁLIDA ATÉ	DATA	N.º	REQ.to	DESPACHO	
1	13/9/77											
2	11				15m. 13/12/78							
3	29.08.78				12 mucs 29.08/79							
4	01.08.83	5305	10.11.83					4583	36			
5												
6												
7												
8												
9												
10												
11												
12												
13												
14												
15												
16												
17												
18	15/06/83	6945	11/10/83		Geo. prob. 2							



ARQUIVO DIGITALIZADO

CED III

CENTRO DE DOCUMENTAÇÃO E IMAGEM
INSTITUTO MULTIDISCIPLINAR - UERJ

REGISTRO DE IMÓVEIS

Transf. Atitula Rios de Jussel
predio para Paulo Celio da Rocha
Soeiro. PROC. 11/19/86/97

ACERVO DIGITALIZADO



CEDIM
CENTRO DE DOCUMENTAÇÃO E IMAGEM
INSTITUTO MULTIDISCIPLINAR - UFRRJ



REGISTRO DE IMÓVEIS