

<b>FICHA DE META DADOS – CEDIM 2019/1</b>	
<b>Nome da Pasta</b>	Ficha nº 2630- Registro de Imóveis de Nova Iguaçu
<b>Autor/Instituição</b>	Subsecretaria de Urbanismo/ Secretaria Municipal de Infraestrutura da Prefeitura da Cidade de Nova Iguaçu- SEMIF/PCNI
<b>Número de Documentos</b>	02
<b>Quantidade e tipo de documentação</b>	02 Fichas
<b>Dia/ Mês/Ano</b>	Da década de 1970 a 2000
<b>Formato</b>	A3
<b>Resumo</b>	<p>A coleção reúne registros de imóveis situados no município de Nova Iguaçu a partir do ano de 1946. O acervo encontra-se depositado junto a Subsecretaria de Urbanismo/ Secretaria Municipal de Infraestrutura da Prefeitura da Cidade de Nova Iguaçu-SEMIF/PCNI. Disposta em fichas, a documentação compreende dados imobiliários como nome do proprietário, especificações técnicas, valor do imóvel e endereço. Dentre os lançamentos digitalizados alguns citam dados de construções como Shoppings, Hospitais, Escolas, Centros Comerciais e etc. As fontes são manuscritas e encontram-se em boas condições, contudo algumas destas fichas, devido ao constante manuseio, estão com as bordas deterioradas, o que dificulta a leitura de que a consultar. Esta documentação, enfim, representa mais um capítulo na história da expansão imobiliária deste município.</p>



MINISTÉRIO DA EDUCAÇÃO  
UNIVERSIDADE FEDERAL RURAL DO RIO DE JANEIRO  
INSTITUTO MULTIDISCIPLINAR – CAMPUS NOVA IGUAÇU  
CENTRO DE DOCUMENTAÇÃO E IMAGEM



<b>Palavras-Chave</b>	Proprietário; Construtor; Logradouro; Nova Iguaçu
<b>Notas explicativas</b>	***




DISTRITO 2630  
 LOCALIDADE Comendador Soares

PREFEITURA MUNICIPAL DE NOVA IGUAÇU  
 ESCRITÓRIO — DIVISÃO DE URBANISMO LOGRADOURO Rua Dea

FICHA N.º 2630

N.º DE ORDEM	REQUERIMENTO	NOME		ESPECIF. DA CONSTRUÇÃO	N.º DE PAVIMENTOS	ÁREA COBERTA	VALOR		LOTE		N.º DO PRÉDIO	ANDAI-ME	MAR-QUISE	SOLEI-RA	ALINHAMENTO		
		PROPRIETÁRIO	CONSTRUTOR				DO M <sup>2</sup>	TOTAL	N.º	QUA-DRA					TESTADA	DATA	
1	22043/45	Eli Medeiros (Valmir)		Resid.		67,00	7500	7.500,00	15		18						
2	2004/158204	Rodrigo Ferreira Gomes		resid.		83,70 m <sup>2</sup>		41,85 m <sup>2</sup> 1º Pav 43,85 m <sup>2</sup> 2º Pav	44		49						
3	" "	" "	" "	" "		"		"	"		51						
4	" "	" "	" "	" "		"		"	"		53						
5	" "	" "	" "	" "		"		"	"		55						
6	" "	" "	" "	" "		"		"	"		57						
7	" "	" "	" "	" "		"		"	"		59						
8	" "	Rodrigo Ferreira Gomes		resid.		83,70 m <sup>2</sup>		"	44		61						

LANÇADO NO GEONIGUAÇU.





REGISTRO DE IMÓVEIS



2630

N.º DE ORDEM	APROVAÇÃO	GUIA		LICENÇA		PRORROGADA		PLANTA ARQUIVADA		VISTORIA				OBSERVAÇÕES
		N.º	DATA	PRASO	VÁLIDA ATÉ	REQ.to	VÁLIDA ATÉ	DATA	N.º	REQ.to	PROV SÓRIA DESPACHO	DEFINITIVA REQ to	DESPACHO	
2	02/10/07	35.898 2007 01139396	03/12/75	4	1 ano	5783/81	8/8/89	1975	68			1307/83	30/03/83	
3	02/10/07	01139430		4										
4	"	01139439		4										
5	"	2007 01139443		"										
6	4	2007 01139451		"										
7	4	2007 01139454		"										
8	02/10/07	2007 01139462		"										



REGISTRO DE IMÓVEIS



ACERVO DIGITALIZADO



**CEDIM**  
CENTRO DE DOCUMENTAÇÃO E IMAGEM  
INSTITUTO MULTIDISCIPLINAR - UFRRJ



REGISTRO DE IMÓVEIS