


FICHA DE META DADOS – CEDIM 2019/1	
Nome da Pasta	Arquivo de Plantas da Prefeitura da Cidade de Nova Iguaçu
Autor/Instituição	Secretaria Municipal de Infraestrutura- SEMIF/ Subsecretaria de Urbanismo de Nova Iguaçu.
Número de Documentos	2
Quantidade e tipo de documentação	Uma planta de desmembramento
Dia/ Mês/Ano	11/02/1958
Série	108/58
Formato	Personalizado
Resumo	O acervo contempla tanto plantas residenciais e comerciais, quanto plantas de loteamento na cidade de Nova Iguaçu na primeira metade do século XX. Depositadas junto a Secretaria Municipal de Infraestrutura-SEMIF/Subsecretaria de Urbanismo de Nova Iguaçu, a documentação possui dados como nome do proprietário, logradouro, dimensões do terreno e profissional responsável pela obra. Dentre as plantas já digitalizadas, está o prédio da câmara Municipal, edificada em 1907 sendo posteriormente ocupado pela Prefeitura Municipal até sua demolição em 1964. Loteamento de bairros inteiros como Austin, Vila Anita e Caiçara. A maior parte da documentação

	encontra-se em bom estado, mas também pode conter marcas de dobraduras e desgaste pelo manuseio contínuo.
Palavras-Chave	Planta; Nova Iguaçu; Austin; Floriano Peixoto; Rua Bela Vista;
Notas explicativas	***



PREFEITURA MUNICIPAL DE NOVA IGUAÇU



108/58

PROCESSO: _____ / _____

REQUERENTE: Adelina Manoel Pereira Junior

ASSUNTO: Desmembramento

ANDAMENTO DO PROCESSO

N: 16068157

DESTINO	DATA	DESTINO	DATA
<u>Aprovado</u>	<u>27/09/58</u>		

ANEXO: _____



ACERVO DIGITALIZADO

CE
CENTRO DE DOCUMENTAÇÃO E IMAGEM
INSTITUTO DE PESQUISA E DESENVOLVIMENTO

ARQUIVO DE PLANTAS

PLANTA DE DESMEMBRAMENTO DO LOTE Nº 15 DE UMA

NI

ÁREA IGUAL A 11.009m² ESPOLIO DE FLORIANO PEIXOTO

SITUADO A RUA BELA VISTA EM AUSTIN 12 DE DISTRITO

P. M. N. I.
ARDUO DA D. E.
PLANTA Nº 108/58

DE
NOVA IGUAÇU

Prefeitura Municipal de Nova Iguaçu
DIVISÃO DE ENGENHARIA
PLANO DE REMODELAÇÃO

Aprovado em 11 de 2 de 1958

Desmembramento

Urbanizacão

Votar 3 Lotes

Reg. nº 16.068/58

G. P. Pavao, pelo chefe

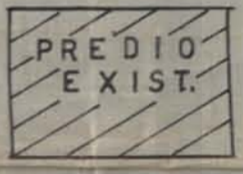

APROVO
R. Pavao
Pavao

LOTE 14

LOTE 15

LOTE 16

LEGENDA
LOTE DESMEMBR. 500.00m²
ÁREA REMANESC. 10.509m²



PROP. *Adelino Manoel Pereira Junior*

ENGEN. *Francisco Roberto de Araujo*
C-2. 24.168-2256

ACERVO DIGITALIZADO



CEDIM
CENTRO DE DOCUMENTAÇÃO E IMAGEM
INSTITUTO MULTIDISCIPLINAR - UFRRJ



ARQUIVO DE PLANTAS