

<b>FICHA DE META DADOS – CEDIM 2018/1</b>	
<b>Nome da Pasta</b>	Ficha nº 2057- Registro de Imóveis de Nova Iguaçu
<b>Autor/Instituição</b>	Subsecretaria de Urbanismo/ Secretaria Municipal de Infraestrutura da Prefeitura da Cidade de Nova Iguaçu- SEMIF/PCNI
<b>Número de Documentos</b>	06
<b>Quantidade e tipo de documentação</b>	06 Fichas
<b>Dia/ Mês/Ano</b>	Da década de 1970 a 2010
<b>Formato</b>	A3
<b>Resumo</b>	<p>A coleção reúne registros de imóveis situados no município de Nova Iguaçu a partir do ano de 1946. O acervo encontra-se depositado junto a Subsecretaria de Urbanismo/ Secretaria Municipal de Infraestrutura da Prefeitura da Cidade de Nova Iguaçu-SEMIF/PCNI. Disposta em fichas, a documentação compreende dados imobiliários como nome do proprietário, especificações técnicas, valor do imóvel e endereço. Dentre os lançamentos digitalizados alguns citam dados de construções como Shoppings, Hospitais, Escolas, Centros Comerciais e etc. As fontes são manuscritas e encontram-se em boas condições, contudo algumas destas fichas, devido ao constante manuseio, estão com as bordas deterioradas, o que dificulta a leitura de que a consultar. Esta documentação, enfim, representa mais um capítulo na história da expansão imobiliária deste município.</p>



MINISTÉRIO DA EDUCAÇÃO  
UNIVERSIDADE FEDERAL RURAL DO RIO DE JANEIRO  
INSTITUTO MULTIDISCIPLINAR – CAMPUS NOVA IGUAÇU  
CENTRO DE DOCUMENTAÇÃO E IMAGEM



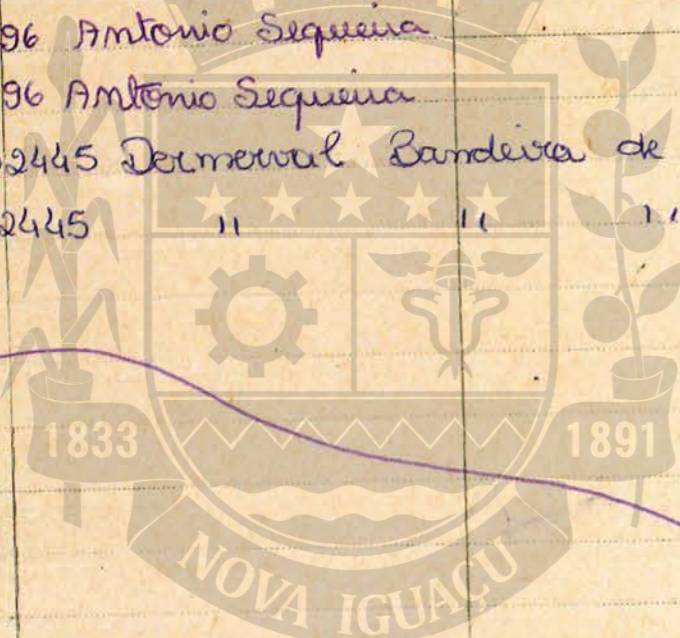
<b>Palavras-Chave</b>	Proprietário; Construtor; Logradouro; Nova Iguaçu
<b>Notas explicativas</b>	***

DISTRITO: 3º. Sub: Dist: 2057  
 LOCALIDADE: C. Soares

PREFEITURA MUNICIPAL DE NOVA IGUAÇU  
 DIVISÃO DE VIAÇÃO E OBRAS — SEÇÃO DE OBRAS PARTICULARES

LOGRADOURO Frederico Cesar Schwardtner

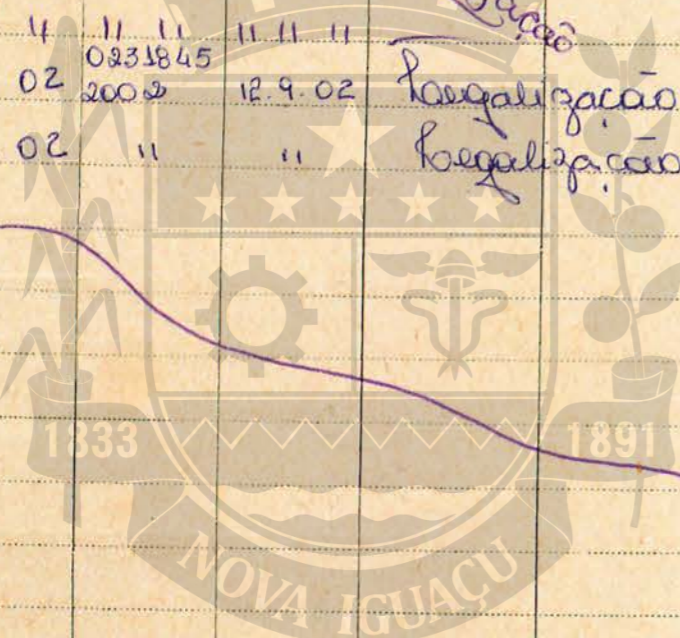
N.º DE ORDEM	REQUERIMENTO	NOME		ESPECIF. DA CONSTRUÇÃO	N.º DE PAVIMENTOS	ÁREA COBERTA	VALOR		LOTE		N. DO PRÉDIO	ANDAIMES	MARQUISE	SOLEIRA	ALINHAMENTO		
		PROPRIETÁRIO	CONSTRUTOR				DO M.²	TOTAL	N.º	QUADRA					TESTADA	DATA	
1	3497/74	Demerval Bandeira de Moura	Legalização	Resid.	ver end 9	46,87	40,00	1.874,80	39	8	140						
2	00.610/74	Claudia Jorge Casacante		Resid.		80,43	40,00	3.214,20	37	8	80						
3	5/1456/83	Fraucisio de Souza	Reunidos	"		74,70			27	8	27						
4	5/11553/84	Cleodiva Souza de Costa		"	45,00	45,00			6	4	64						
5	5/3143/88	Maria Regina Aguiar de Souza e Silva		Resid.		64,50			12	9	118						
6	06/31404/96	Antonio Sequiera		Resid.		72,11			1	3	246	apto 101	"	"	"	"	"
7	06/31404/96	Antonio Sequiera		"		76,86			00	11	246	apto 102	"	"	"	"	"
8	06/31404/96	Antonio Sequiera		"		89,82			6	11	246	apto 103	"	"	"	"	"
9	00/02102445	Demerval Bandeira de Moura		"	ver end	52,35m²			39	8	147						
10	00/03102445	"		"		72,00m²			39	8	153						
11																	
12																	




REGISTRO DE IMÓVEIS

CENTRO DE DOCUMENTAÇÃO E IMAGEM  
 INSTITUTO MULTIDISCIPLINAR - UFRJ

N.º DE ORDEM	APROVAÇÃO	GUIA		LICENÇA		PRORROGAÇÃO		PLANTA ARQUIVADA		VISTORIA				OBSERVAÇÕES
		N.º	DATA	PRASO	VÁLIDA ATÉ	REQ.to	VÁLIDA ATÉ	DATA	N.º	PROVISÓRIA		DEFINITIVA		
										REQ.to	DESPACHO	REQ.to	DESPACHO	
1	1-3-74	8968	6-3-74		Legalização			1974	5					para a alteração na numeração Conf. Proc. 05/01/2445
2	6/6/74	21.590	27.1.75		Legalização			1974	43					Rua Suleria esq. Schellendner
3	9/5/83	114.630	16/5/83		Lei 638			1983	52					
4	25.10.84	480	13.1.85		Lei 638									
5	26/8/88	64.673	24/10/88		seg. Lei 638/82									
6	31/10/96	14.445	5/11/96		Legalização									
7	" "	" "	" "		Legalização									
8	" "	" "	" "		Legalização									
9	20.09.02	0831845 2002	12.9.02		Legalização de Aire									
10	20.09.02	" "	" "		Legalização									
11														
12														



  
 CENTRO DE DOCUMENTAÇÃO E IMAGEM  
 INSTITUTO MULTIDISCIPLINAR - UFRRJ  
 REGISTRO DE IMÓVEIS

DISTRITO

LOCALIDADE

*1.º*  
*Nova Iguaçu*

PREFEITURA MUNICIPAL DE NOVA IGUAÇU


DIVISÃO DE VIAÇÃO E OBRAS — SEÇÃO DE OBRAS PARTICULARES

LOGRADOURO

*R. Océano*

FICHA N.º *2057*

N.º DE ORDEM	REQUERIMENTO	NOME		ESPECIF. DA CONSTRUÇÃO	N.º DE PAVIMENTOS	ÁREA COBERTA	VALOR		LOTE		N.º DO PRÉDIO	ANDALME	MARQUISE	SOLEIRA	ALINHAMENTO	
		PROPRIETÁRIO	CONSTRUTOR				DO M.²	TOTAL	N.º	QUADRA					TESTADA	DATA
<i>1</i>	<i>9999/44</i>	<i>Genival de Almeida Filho</i>	<i>e.º</i>			<i>60,00</i>	<i>4.500,00</i>		<i>44 E</i>	<i>101</i>				<i>0,50</i>	<i>10,00</i>	



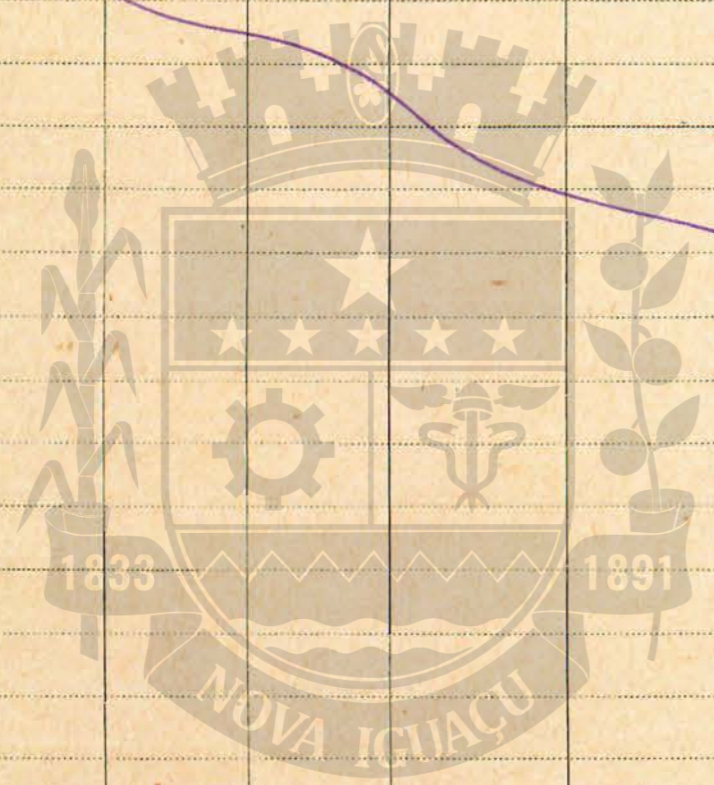
**CEDIM**

CENTRO DE DOCUMENTAÇÃO E IMAGEM  
INSTITUTO MULTIDISCIPLINAR - UFRRJ

REGISTRO DE IMOVEIS

N.º DE ORDEM	APROVAÇÃO	GUIA		LICENÇA		PRORROGAÇÃO		PLANTA ARQUIVADA		HISTÓRIA				OBSERVAÇÕES
		N.º	DATA	PRASO	VÁLIDA ATÉ	REQ.to	VÁLIDA ATÉ	DATA	N.º	PROVISÓRIA		DEFINITIVA		
										REQ.to	DESPACHO	REQ.to	DESPACHO	

1	A-3-74	12.110	4-6-74	1 ano	A-3-75									
---	--------	--------	--------	-------	--------	--	--	--	--	--	--	--	--	--



**CEDIM**

CENTRO DE DOCUMENTAÇÃO E IMAGEM  
INSTITUTO MULTIDISCIPLINAR - UFRJ

REGISTRO DE IMÓVEIS







ACERVO DIGITALIZADO



**CEDIM**  
CENTRO DE DOCUMENTAÇÃO E IMAGEM  
INSTITUTO MULTIDISCIPLINAR - UFRRJ



REGISTRO DE IMÓVEIS