

FICHA DE META DADOS – CEDIM 2018/1	
Nome da Pasta	Ficha nº 1972 - Registro de Imóveis de Nova Iguaçu
Autor/Instituição	Subsecretaria de Urbanismo/ Secretaria Municipal de Infraestrutura da Prefeitura da Cidade de Nova Iguaçu- SEMIF/PCNI
Número de Documentos	02
Quantidade e tipo de documentação	02 Fichas
Dia/ Mês/Ano	Da década de 1970 a 1980
Formato	A3
Resumo	<p>A coleção reúne registros de imóveis situados no município de Nova Iguaçu a partir do ano de 1946. O acervo encontra-se depositado junto a Subsecretaria de Urbanismo/ Secretaria Municipal de Infraestrutura da Prefeitura da Cidade de Nova Iguaçu-SEMIF/PCNI. Disposta em fichas, a documentação compreende dados imobiliários como nome do proprietário, especificações técnicas, valor do imóvel e endereço. Dentre os lançamentos digitalizados alguns citam dados de construções como Shoppings, Hospitais, Escolas, Centros Comerciais e etc. As fontes são manuscritas e encontram-se em boas condições, contudo algumas destas fichas, devido ao constante manuseio, estão com as bordas deterioradas, o que dificulta a leitura de que a consultar. Esta documentação, enfim, representa mais um capítulo na história da expansão imobiliária deste município.</p>



MINISTÉRIO DA EDUCAÇÃO
UNIVERSIDADE FEDERAL RURAL DO RIO DE JANEIRO
INSTITUTO MULTIDISCIPLINAR – CAMPUS NOVA IGUAÇU
CENTRO DE DOCUMENTAÇÃO E IMAGEM




Palavras-Chave	Proprietário; Construtor; Logradouro; Nova Iguaçu
Notas explicativas	***

1972
DISTRITO 3º
LOCALIDADE *Barra e N. Iguaçu*

PREFEITURA MUNICIPAL DE NOVA IGUAÇU
DIVISÃO DE VIAÇÃO E OBRAS — SEÇÃO DE OBRAS PARTICULARES
LOGRADOURO *No. Valor Novo*


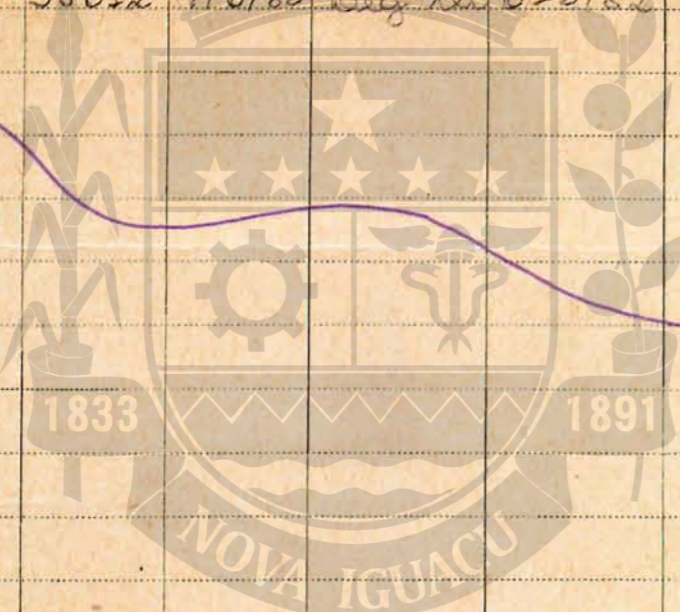
N.º DE ORDEM	REQUERIMENTO	NOME		ESPECIF. DA CONSTRUÇÃO	N.º DE PAVIMENTOS	ÁREA COBERTA	VALOR		LOTE		N.º DO PRÉDIO	ANDAIMENTE	MARQUISE	SOLEIRA	ALINHAMENTO		
		PROPRIETÁRIO	CONSTRUTOR				DO M.º	TOTAL	N.º	QUADRA					TESTADA	DATA	
1	2498/73	<i>1972</i>	<i>Jose Bernardino da Silva = legalização</i>	<i>(Resid. depoido)</i>		49,77	40,00	1.990,80	9	639	<i>177</i>						
2	19237/73		<i>Dezalino Valério - legal. p. J. P. S.</i>	<i>Resid.</i>		57,77	15,00	4.329,00	13	U	32						
3	05/4453/77		<i>Yolanda de Jesus Vidal =</i>	<i>"</i>		59,36	390,00	23.151,00	8	V	<i>27</i>						
4	"		<i>"</i>	<i>"</i>		58,42	"	22.784,00	8	V	<i>27 casa I</i>						
5	"		<i>"</i>	<i>"</i>		41,39	"	16.141,00	8	V	<i>27 casa II</i>						
6	05/1682/88		<i>Guionmar Santos Nunes</i>	<i>Resid.</i>		159,17 85,09		62.076,00	14	U	140						<i>Rua Guionmar Ferreira (S. Rita)</i>
7	05/1682/88		<i>Guionmar Santos Nunes</i>	<i>Resid.</i>		31,05			14	U	140 C/I						<i>Rua Guionmar Ferreira (S. Rita)</i>
8	05/1682/88		<i>Guionmar Santos Nunes</i>	<i>Resid.</i>		49,50			14	U	140 C/II						<i>Rua Guionmar Ferreira (S. Rita)</i>



REGISTRO DE IMÓVEIS

CENTRO DE DOCUMENTAÇÃO E IMAGEM
INSTITUTO MULTIDISCIPLINAR - UFRRJ

M	APROVAÇÃO	GUIA		LICENÇA		PRORROGAÇÃO		PLANTA ARQUIVADA		VISTORIA				OBSERVAÇÕES
		N.º	DATA	PRASO	VÁLIDA ATÉ	REQ.to	VÁLIDA ATÉ	DATA	N.º	PROVISÓRIA		DEFINITIVA		
										REQ.to	DESPACHO	REQ.to	DESPACHO	
1	24.5.73	14667	2.4.73		Legalizado			1973	4					
2	31.10.73				Legalizado									
3	20.2.78													
Y	11	36.515	21/12/78					1979	04					
J	11													
6	10/5/88	57831	3/6/88		Legalizado			1988	12					
7	3/6/88	58052	7/6/88		Legalizado			1988	12					foi demolida pelo proc 12618015, sendo 31,05 m ² de ocupação e 40,68 m ² não ocupadas
8	3/6/88	58052	7/6/88		Legalizado			1988	12					Totalizando 71,73 m ² demolida guia 1461062407 em 09/12/14. Pesquisa IPTU 502924.11



REGISTRO DE IMÓVEIS

ACERVO DIGITALIZADO



CEDIM
CENTRO DE DOCUMENTAÇÃO E IMAGEM
INSTITUTO MULTIDISCIPLINAR - UFRRJ



REGISTRO DE IMÓVEIS