

FICHA DE META DADOS – CEDIM 2018/1	
Nome da Pasta	Ficha nº 1673 - Registro de Imóveis de Nova Iguaçu
Autor/Instituição	Subsecretaria de Urbanismo/ Secretaria Municipal de Infraestrutura da Prefeitura da Cidade de Nova Iguaçu- SEMIF/PCNI
Número de Documentos	02
Quantidade e tipo de documentação	02 Fichas
Dia/ Mês/Ano	Da década de 1970 a 1990
Formato	A3
Resumo	<p>A coleção reúne registros de imóveis situados no município de Nova Iguaçu a partir do ano de 1946. O acervo encontra-se depositado junto a Subsecretaria de Urbanismo/ Secretaria Municipal de Infraestrutura da Prefeitura da Cidade de Nova Iguaçu-SEMIF/PCNI. Disposta em fichas, a documentação compreende dados imobiliários como nome do proprietário, especificações técnicas, valor do imóvel e endereço. Dentre os lançamentos digitalizados alguns citam dados de construções como Shoppings, Hospitais, Escolas, Centros Comerciais e etc. As fontes são manuscritas e encontram-se em boas condições, contudo algumas destas fichas, devido ao constante manuseio, estão com as bordas deterioradas, o que dificulta a leitura de que a consultar. Esta documentação, enfim, representa mais um capítulo na história da expansão imobiliária deste município.</p>



MINISTÉRIO DA EDUCAÇÃO
UNIVERSIDADE FEDERAL RURAL DO RIO DE JANEIRO
INSTITUTO MULTIDISCIPLINAR – CAMPUS NOVA IGUAÇU
CENTRO DE DOCUMENTAÇÃO E IMAGEM




Palavras-Chave	Proprietário; Construtor; Logradouro; Nova Iguaçu
Notas explicativas	***

DISTRITO NOVA IGUAÇU 1º DISTRITO.
 LOCALIDADE NOVA IGUAÇU

1673 PREFEITURA DA CIDADE DE NOVA IGUAÇU
 SEMURB - DEPARTAMENTO DE URBANISMO

TESTADADA: 29/03/07 FICHA N.º 1673
 LOGRADOURO Rua: MARIA CANDIDA

N.º da ordem	REQUERIMENTO	NOME		Especif. da Construção	N.º de Pavimentos	Área coberta	VALOR		LOTE		N.º do Prédio	Soleira	ALINHAMENTO	
		PROPRIETÁRIO	CONSTRUTOR				do M2	TOTAL	N.º	Quadro			TESTADA	DATA
01	17988/70	NYDIA LICURCI	"VER ORDEM 04"	Resid	-	112,92m ²	-	-	31	2	26	RUA BANANAL		
02	2314/70	MARIA EILDA DOS SANTOS E NAIR	VIEIRA DOS SANTOS	Loja	-	28,06m ²	-	-	23	-	30	RUA MARIA CANDIDA		
03	2314/70	" " " "	" " "	Resid	-	42,95m ²	-	-	23	-	30 CASA II			
04	06/31908/04	PAULO FREITAS BARATO	"VER ORDEM 03"	Resid/acresc	-	323,78m ²	-	-	ÁREA DE 1.008,00m ²	-	26	- RUA BANANAL		




CEDIM

CENTRO DE DOCUMENTAÇÃO E IMAGEM
 INSTITUTO MULTIDISCIPLINAR - UFRJ


REGISTRO DE IMÓVEIS

Obs.: TRANSFERIDA AS 3^{as} primeiras ordens DA FICHA DE QUEIMADOS

N.º de ordem	Aprovação	G U I A		L I C E N Ç A		P R O R R O G A D A		P L A N T A A R Q U I V A D A		V I S T O R I A				Observações
		N.º	Data	Prazo	Válida até	REQ.º	Válida até	Data	N.º	REQ.º	Despacho	REQ.º	Despacho	
01	22.04.71	31375	30.07.71					1971	54					DECRETO 45/65
02	07.05.72	3910	31.07.72					1972	32					
03	07.05.72	3910	31.07.72					1972	32					
04	30.03.95	0344	11.05.95											



CENTRO DE DOCUMENTAÇÃO E IMAGEM
INSTITUTO MULTIDISCIPLINAR - UFRJ



ACERVO DIGITALIZADO



CEDIM
CENTRO DE DOCUMENTAÇÃO E IMAGEM
INSTITUTO MULTIDISCIPLINAR - UFRRJ



REGISTRO DE IMÓVEIS