

FICHA DE META DADOS – CEDIM 2018/1	
Nome da Pasta	Ficha nº 1702 - Registro de Imóveis de Nova Iguaçu
Autor/Instituição	Subsecretaria de Urbanismo/ Secretaria Municipal de Infraestrutura da Prefeitura da Cidade de Nova Iguaçu- SEMIF/PCNI
Número de Documentos	16
Quantidade e tipo de documentação	16 Fichas
Dia/ Mês/Ano	Da década de 1970 a 2010
Formato	A3
Resumo	<p>A coleção reúne registros de imóveis situados no município de Nova Iguaçu a partir do ano de 1946. O acervo encontra-se depositado junto a Subsecretaria de Urbanismo/ Secretaria Municipal de Infraestrutura da Prefeitura da Cidade de Nova Iguaçu-SEMIF/PCNI. Disposta em fichas, a documentação compreende dados imobiliários como nome do proprietário, especificações técnicas, valor do imóvel e endereço. Dentre os lançamentos digitalizados alguns citam dados de construções como Shoppings, Hospitais, Escolas, Centros Comerciais e etc. As fontes são manuscritas e encontram-se em boas condições, contudo algumas destas fichas, devido ao constante manuseio, estão com as bordas deterioradas, o que dificulta a leitura de que a consultar. Esta documentação, enfim, representa mais um capítulo na história da expansão imobiliária deste município.</p>



MINISTÉRIO DA EDUCAÇÃO
UNIVERSIDADE FEDERAL RURAL DO RIO DE JANEIRO
INSTITUTO MULTIDISCIPLINAR – CAMPUS NOVA IGUAÇU
CENTRO DE DOCUMENTAÇÃO E IMAGEM



Palavras-Chave	Proprietário; Construtor; Logradouro; Nova Iguaçu
Notas explicativas	***

DISTRITO Novo Iguaçu
 LOCALIDADE Próxim. Jarameiros Cabucu

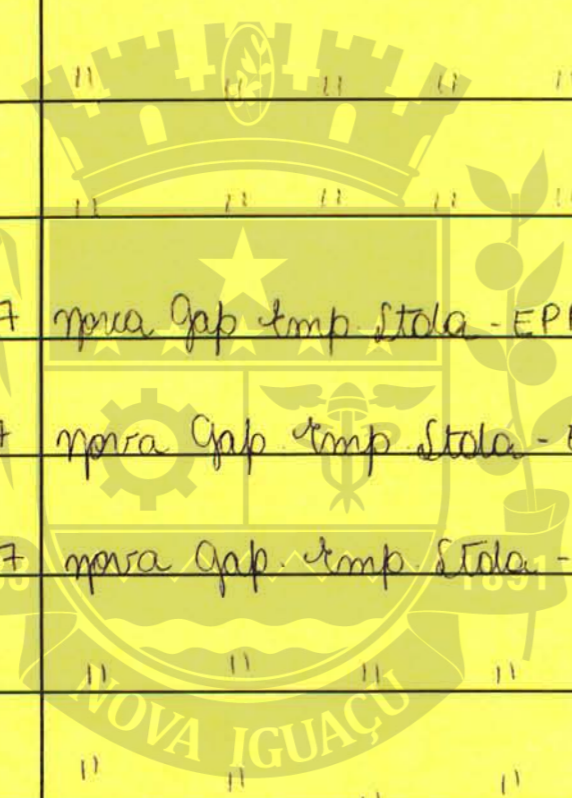
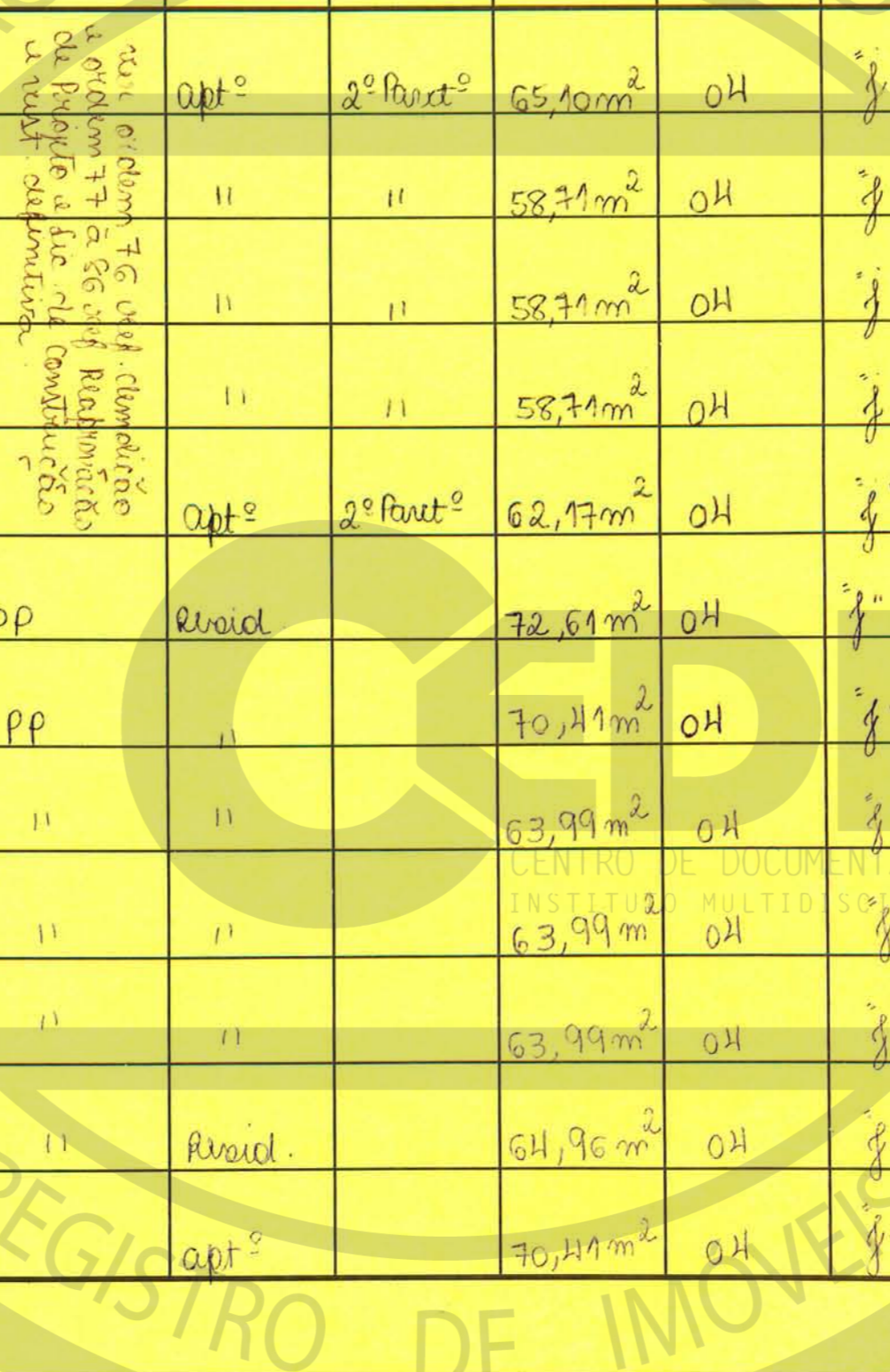
PREFEITURA DA CIDADE DE NOVA IGUAÇU

FICHA NÚMERO 1702

SEMIF

LOGRADOURO Rua Aliança

Número da Ordem	REQUE-RIMENTO	NOME PROPRIETÁRIO	Especificação da construção	Número de Pavimentos	ÁREA COBERTA	LOTE		Número do Prédio	RUA
						Número	Quadra		
71	171040137	Novo Gap Temp Stola - EPP	Aptº	2º Pavº	65,10m ²	04	"j"	78/101	Rua Aliança
72	"	" " " " " "	"	"	58,71m ²	04	"j"	" "	" "
73	"	" " " " " "	"	"	58,71m ²	04	"j"	" "	" "
74	"	" " " " " "	"	"	58,71m ²	04	"j"	" "	" "
75	171040137	Novo Gap Temp Stola - EPP	Aptº	2º Pavº	62,17m ²	04	"j"	78/101	Rua Aliança
76	171040137	Novo Gap Temp Stola - EPP	Ruvid		72,61m ²	04	"j"	51mº	Rua Aliança
77	171040137	Novo Gap Temp Stola - EPP	"		70,41m ²	04	"j"	78/101	Rua Aliança
78	"	" " " " " "	"		63,99m ²	04	"j"	78/102	" "
79	"	" " " " " "	"		63,99m ²	04	"j"	78/103	" "
80	"	" " " " " "	"		63,99m ²	04	"j"	78/104	" "
81	"	" " " " " "	Ruvid.		64,96m ²	04	"j"	78/105	" "
82	171040137	Novo Gap Temp Stola - EPP	Aptº		70,41m ²	04	"j"	78aptº 101	Rua Aliança



CENTRO DE DOCUMENTAÇÃO E IMAGEM
 INSTITUTO MULTIDISCIPLINAR - UFRRJ

Número da Ordem	Aprovação	GUIA		LICENÇA		PRORROGADA		VISTORIA				OBSERVAÇÕES
		Número	Data	Prazo	Válida até	Reqto	Válida até	PROVISÓRIA		DEFINITIVA		
								Reqto	Despacho	Reqto	Despacho	
71	24/01/18	18/006755 64	24/01/18	12 meses	24/01/19							
72	"	"	"	"	"	"	"	"	"	"	"	"
73	"	"	"	"	"	"	"	"	"	"	"	"
74	"	"	"	"	"	"	"	"	"	"	"	"
75	24/01/18	18/006755 64	24/01/18	12 meses	24/01/19							
76	30/05/18	18/00802 543	30/05/18	conf. fl. 100 proc. 17/040137 em	30/05/18							Demolição de imóvel não legalizado
77	22/05/18	18/00802 542	22/05/18	12 meses	22/05/19							Reaprovação de Proj e Lic de Const. sust. def. pelo proc. 17/040137 conf. inf. fiscal fl. 80 v. 81, e 82. Guia 18/00802535 em 03/05/18 (área construída pavão 64,36 m ² ; área de uso comum 9,05 m ² área total 70,41 m ²)
78	"	"	"	"	"							(área construída pavão 54,97 m ² " de uso comum 9,02 m ² área total 63,99 m ²)
79	"	"	"	"	"							(área construída pavão 54,97 m ² " de uso comum 9,02 m ² área total 63,99 m ²)
80	"	"	"	"	"							(área construída pavão 54,97 m ² " de uso comum 9,02 m ² área total 63,99 m ²)
81	"	"	"	"	"							(área construída pavão 55,94 m ² " de uso comum 9,02 m ² área total 64,96 m ²)
82	22/05/18	18/00802 542	22/05/18	12 meses	22/05/19							Reaprovação de Proj e Lic de Const. sust. def. pelo proc. 17/040137 conf. inf. fiscal fl. 80 v. 81, e 82. Guia 18/00802535 em 03/05/18 (área construída pavão 64,36 m ² ; " de uso comum 9,05 m ² área total 70,41 m ²)



CENTRO DE DOCUMENTAÇÃO E INSTITUTO MULTIDISCIPLINAR DE PESQUISA

REGISTRO DE IMÓVEIS

DISTRITO Nova Iguaçu

PREFEITURA DA CIDADE DE NOVA IGUAÇU

FICHA Nº 1702

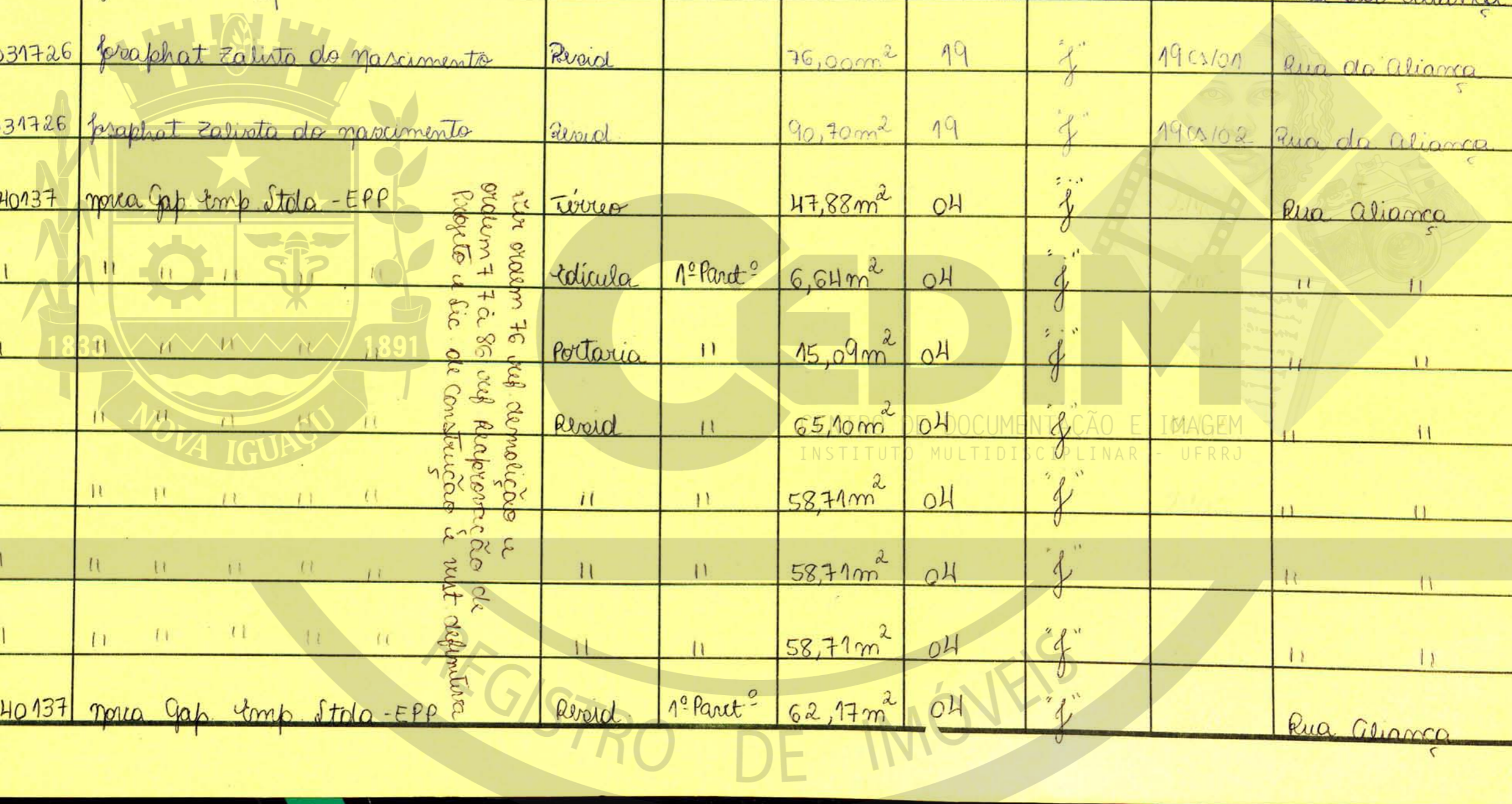
LOCALIDADE

SEMUHAM

LOGRADOURO Rua da Aliança

Nº da Ordem	REQUEIRIMENTO	NOME PROPRIETÁRIO	Especif. da Construção	Nº de Pavimentos	ÁREA COBERTA	LOTE		Nº do Prédio	RUA
						Nº	Quadra		
59	131004937	José Pio de Melo Bitencourt	Resid.	-	79,70m ²	02	04	49-C	Rua da Aliança
60	131004937	José Pio de Melo Bitencourt	Resid.	-	38,01m ²	02	04	49-D	Rua da Aliança
61	17/031726	Graphat Zalato do Nascimento	Resid.	-	76,00m ²	19	f	19cs/01	Rua da Aliança
62	17/031726	Graphat Zalato do Nascimento	Resid.	-	90,70m ²	19	f	19cs/02	Rua da Aliança
63	17/040137	Nova Gap Temp Stola - EPP	Térreo	-	47,88m ²	04	f	-	Rua Aliança
64	11	11	Edícula	1º Parq ^o	6,64m ²	04	f	-	11
65	11	1881	Portaria	11	15,09m ²	04	f	-	11
66	11	11	Resid.	11	65,10m ²	04	f	-	11
67	11	11	11	11	58,71m ²	04	f	-	11
68	11	11	11	11	58,71m ²	04	f	-	11
69	11	11	11	11	58,71m ²	04	f	-	11
70	17/040137	Nova Gap Temp Stola - EPP	Resid.	1º Parq ^o	62,17m ²	04	f	-	Rua Aliança

Não foram 76 sup. demarcação e ordem 7 à 86 sup. demarcação de porte e sic. de construção e mat. definitiva



Nº da Ordem	Aprovação	GUIA		LICENÇA		PRORROGADA		VISTORIA				OBSERVAÇÕES
		Nº	Data	Prazo	Valida até	Reqº	Valida até	PROVISÓRIA		DEFINITIVA		
								Reqº	Despacho	Reqº	Despacho	
59	07/03/16	16/0059 4923	07/03/16	12 meses Legalização								sem ordem 55 e 56
60	07/03/16	16/0059 4844	07/03/16									
61	05/09/17	17/005232 40	05/09/17	06 meses Licença de demolição de imóvel não legalizado	05/03/18							Registro: 822404-8
62	05/09/17	17/005232 55	05/09/17	06 meses Licença de demolição de imóvel não legalizado	05/03/18							" 849522-6
63	24/01/18	18/006755 64	24/01/18	12 meses Aprova de Projeto e Licença de Construção	24/01/19							
64	"	"	"	"	"	"	"	"	"	"	"	"
65	"	"	"	"	"	"	"	"	"	"	"	"
66	"	1333	"	"	1891	"	"	"	"	"	"	"
67	"	"	"	"	"	"	"	"	"	"	"	"
68	"	"	"	"	"	"	"	"	"	"	"	"
69	"	"	"	"	"	"	"	"	"	"	"	"
70	24/01/18	18/006755 64	24/01/18	12 meses Aprova de Projeto e Licença de Construção	24/01/19							

CENTRO DE DOCUMENTAÇÃO E IMAGEM
INSTITUTO MULTIDISCIPLINAR - UFRRJ

REGISTRO DE IMOVEIS

702
Vilimados

REQUERIMENTO	NOME		ESPECIF. DA CONSTRUÇÃO	N.º DE PAVIMENTOS	ÁREA OBRERTA	VALOR		LOTE		N.º DO PRÉDIO	SOLEIRA	ALINHAMENTO	
	PROPRIETÁRIO	CONSTRUTOR				DO M2	TOTAL	N.º	QUADRA			TESTADA	DATA
1	03081-71	Galium Costa	REGALICADA		1702	2000	1.980,40	11	7	265		Aliança	
2	4408-81	Geison Fernandes			5242		448,00	10	34A	520		NS	GRACAS
3	14969-71	João Vicente Ferreira Filho	(calculado com áreas de construção)		3310	3000	662,00	18	12	9		Rua Aliança	
4	15202-71	João Batista de Oliveira	"	"	5177		1.035,40	30	19	427		"	"
5	22334-73	MARIA FERNANDES DA SILVA	de fazenda		8588	7000	6.441,00	4	33B	304		R. Nossa Sra das Graças	
6	05-1892-16	Manoel Salomão Gomes	Seg.		8235	3000	24.705,50			226		Rua Aliança	
7	"	"	"		6880	3000	18.340,00			"		"	
8	05-20115-76	Lourenço de Oliveira Costa	"		4794	5000	23.970,00	10	81	415		"	"
9	05-2629-78	Jose PEREIRA de Oliveira	"		6600		9.000,00	6	33	193		AV. NS. DAS GRAÇAS	
10	05-7036-78	Jose Joaquim Lourenço Galalhorra	"		3400		9000,00	9	34	260		"	"
11	05-628-78	MARIA Pacheco de Melo			9110		8217,20	7	5	113		Rua ALIANÇA	
12	05-9110-79	Ubaldo Correa do Santos	"		6000	900	54.120,00	6	34	105		AV. NS. DAS GRAÇAS	
13	05-6676-79	R. MANOEL FERREIRA GONTHO	M.		5000	902	45.100,00	1	5	15		"	"
14	05-13959-79	Maria das Graças dos Santos Calisto Vitorias obs/1972	Resid		7245	9000	65.349,90	10	12	315		RUA ALIANÇA	
15	05-8674-80	Adonias Loucalves Figueiredo	"		5490			6	11	113		Rua Aliança	
16	054428-79	Sebastião Gonçalves	Resid					3	12	37		Resid	
17	"	"	LOJA					3	12	39		LOJA/81	AV. NS. DAS GRAÇAS
18	"	"	LOJA					3	12	41		LOJA/81	
19	"	"	SALA					3	12	43		SALA	
20	5/8706-80	Elza da Costa Neves	Resid		6600			10	12	376		"	
21	6082-80	Wellington Soares Fernandes	"		6200			14	33A	725			
22	5/5997-79	Lourenço Ribeiro dos Santos	"		7828			16	31	581			
23	5/727-80	Américo DIAS SENA	"		7000			10	21	502			
24	5/9547-83	CLAUSE Medeiros DA SILVEIRA	"		5579					305		R. ALIANÇA	
25	"	Valdoanir Dias da Costa	"		3696					270		R. ALIANÇA	

CENTRO DE DOCUMENTAÇÃO E ARMAZENAMENTO DE DOCUMENTOS

REGISTRO DE IMÓVEIS

N.º DE ORDEM	APROVAÇÃO	GUIA		LICENÇA		PRORROGADA		PLANTA ARQUIVADA		VISTORIA				OBSERVAÇÕES
		N.º	DATA	PRAZO	VÁLIDA ATÉ	REQ.to	VÁLIDA ATÉ	DATA	N.º	PROVISORIA		DEFINITIVA		
										REQ.to	DESPACHO	REQ.to	DESPACHO	
1	22.7.71	34114	14.9.71	Legislação				1971	83					Decreto 4169.
2	29.7.71	31690	29.7.71	3 Anos	29.7.71	11.10/14.11.71	14.11.71	11.10/14.11.71	83					699/7610/76.
3	28.10.71	37324	3.11.71	Calculato	com lei de			1971	83					
4	4.11.71			"										
5		5707	3/11/73	Leg.				1973	80					
6	3.08.76	3690	4.8.76	"				1976	80					
7	" " "	"	"	"										
8	1.4.79			"										
9	03.04.79	44419	11.6.79	3 Anos	03.04.82									
10	17.08.79			3 "	17.08.82									
11	11.09.79	4988	3.10.79	Vistoria				1980	9					Dec 1972 de 28.5.79.
12	16.10.79			ADAPT. PROE.										
13	09.11.79			"	"									
14	28.03.80	63419	6/8/80					1980	174					Vistoria Dec 1972.
15	25.9.80	(15 conts)		(Del 352)										
16	1.10.80													
17	" " "													
18	" " "													
19	" " "													
20	19.1.81	72.379	5.1.81	3 Anos	19.1.84									
21	20.11.80	15 conts		Dec	352-78									
22	2/6/81	77.233	4.5.81	"	4/5			1981	80					
23	8/5/81	02.41	3/8/83	"	4/5			1983	84					
24	26.7.83	4968	8-11-83	"	6.38			1983	145					
25	" " "	4969	"	"				"	"					

CENTRO DE DOCUMENTAÇÃO E IMAGEM
 INSTITUTO MULTIDISCIPLINAR DE PESQUISA

DISTRITO Parque dos / Nova Iguaçu

LOCALIDADE Nova Iguaçu

PREFEITURA MUNICIPAL DE NOVA IGUAÇU

SEMURB - DEPARTAMENTO DE URBANISMO

LOGRADOURO

FICHA N.º 1702

N.º DE ORDEM	REQUERIMENTO	NOME		ESPECIF. DA CONSTRUÇÃO	N.º DE PAVIMENTOS	ÁREA COBERTA DO M2	VALOR TOTAL	LOTE		N.º DO PRÉDIO	SOLEIRA	ALINHAMENTO	
		PROPRIETÁRIO	CONSTRUTOR					N.º	QUADRA			TESTADA	DATA
26	05/7250/83	Yania da Penha de Souza	~	"C"	-	65.007 ²	~	11	12	327	-	Rua Alvarca	
27	05/10288/83	Yanio José NOGUEIRA	~	Resid.	-	34.227 ²	~	6	11	113	-	Rua Alvarca	
28	05/1003/84	SEVERINO GENÍO DA SILVA	~	"C"	-	66.007 ²	~	10	14	38	-	Rua Alvarca	
29	05/5977/84	FRANCISCA DO LUZ COBRAL	~	Resid.	-	68.377 ²	~	9	21	248	-	R. N.º 005 GRACAS	
30	05/5295/83	Antonio Soares FERNANDES DE SA	~	Resid.	-	42.367 ²	~	7	11	48	-	R. N.º 005 GRACAS	
31	05/801/84	ROBERTO LUAR	~	Resid.	-	65.007 ²	~	15	20				
32	11/0255/11	F.M. MARIZ EMPREEND. IMOB. LTDA		Resid.		69.600		123	1	21		Rua Alvarca	

CENTRO DE DOCUMENTAÇÃO E IMAGEM
INSTITUTO MULTIDISCIPLINAR - UFRJ

REGISTRO DE IMÓVEIS

N.º DE ORDEM	APROVAÇÃO	GUIA		LICENÇA		PRORROGADA		PLANTA ARQUIVADA		VISTORIA				OBSERVAÇÕES
		N.º	DATA	PRAZO	VÁLIDA ATÉ	EQ.to	VÁLIDA ATÉ	DATA	N.º	PROVISÓRIA		DEFINITIVA		
										REQ.to	DESPACHO	REQ.to	DESPACHO	
26	18-08-83	6840	14-12-83											
27	16-12-83	8046	02-01-84					1984	8					
28	19-07-84	16372	01-08-84		JANOS		19-07-84							
29	30-07-84	17221	06-08-84					1984	114					
30	31-08-83	10442	20-03-84					1985	80					
31	16-01-87	31732	30-02-87											
32	24/11/11	282566	25/10/11		localização									

CENTRO DE DOCUMENTAÇÃO E IMAGEM
INSTITUTO MULTIDISCIPLINAR - UFRJ

REGISTRO DE IMÓVEIS

MUNICÍPIO LOCALIDADE Queimadas

PREFEITURA MUNICIPAL DE NOVA IGUAÇU
SEMURB - DEPARTAMENTO DE URBANISMO

LOGRADOURO Rua Aliança FICHA N.º 1702

N.º DE ORDEM	REQUERIMENTO	NOME		ESPECIF. DA CONSTRUÇÃO	N.º DE PAVIMENTOS	ÁREA COBERTA	VALOR		LOTE		N.º DO PRÉDIO	SOLEIRA	ALINHAMENTO	
		PROPRIETÁRIO	CONSTRUTOR				DO M2	TOTAL	N.º	GUADRA			TESTADA	DATA
26	574250/83	MARIA DA PINTA DE NEVES		-	-	65,00			11	12	327			
27	05/10988/83	Mário José Nogueira		Resid	-	34,92			6	11	113		Rua Aliança	
28	574003/84	Jeverson Genival de Silva		-	-	66,00	95.649,00		10	11	38			
29	575977/84	Françisco de cruz Cabral		Resid.	-	68,39			9	21	248		Nossa Senhora das Graças	
30	575995/83	Antônio Soares Fernandes de SA.		Resid.	-	41,36			7	11	48			
31	05/804/87	Alberto Ruvo		Resid		65,00			15	22				
32	M/025296	EM MARIZ EMPREEND. IMOB. LTDA		Resid.		69,00m ²			126	I	27		R. ALIANÇA	
33	M/025298	"	"	"	"	71,23m ²			126	I	29		"	"
34	M/025224	"	"	"	"	71,23m ²			12-D	I	31		"	"
35	M/025218	"	"	"	"	71,23m ²			"	"	35		"	"
36	M/025216	"	"	"	"	71,23m ²			12-B	I	23		"	"
37	M/025244	"	"	"	"	71,23m ²			"	"	19		"	"

N.º DE ORDEM	APROVAÇÃO	GUIA		LICENÇA		PRORROGADA		PLANTA ARQUIVADA		VISTORIA				OBSERVAÇÕES
		N.º	DATA	PRAZO	VÁLIDA ATÉ	REQ.to	VÁLIDA ATÉ	DATA	N.º	PROVISÓRIA		DEFINITIVA		
										REQ.to	DESPACHO	REQ.to	DESPACHO	
26	18.8.83	6840	14.12.83		Lei 638									
27	16.12.83	8046	2.1.84		Lei 638/82			1984	8					
28	19.7.84	16.372	1.8.84		Leis 19.7.84									
29	20.7.84	17.221	6.9.84		Lei 638			1984	114					
30	31.08.83	10.462	20/9/84		Lei 638			1985	80					
31	16/1/87	28732 201/01	30/2/87		Legalização									
32	07/1/87	282576 201/01	2/1/87		Legalização									
33	h	282511 201/01	h		Legalização									
34	h	283377 201/01	h		h									
35	h	192557 201/01	h		h									
36	h	283113 201/01	h		h									
37	h	283098 201/01	h		h									

CENTRO DE DOCUMENTAÇÃO E IMAGEM
INSTITUTO MULTIDISCIPLINAR - UFRRJ

REGISTRO DE IMÓVEIS

DISTRITO.....

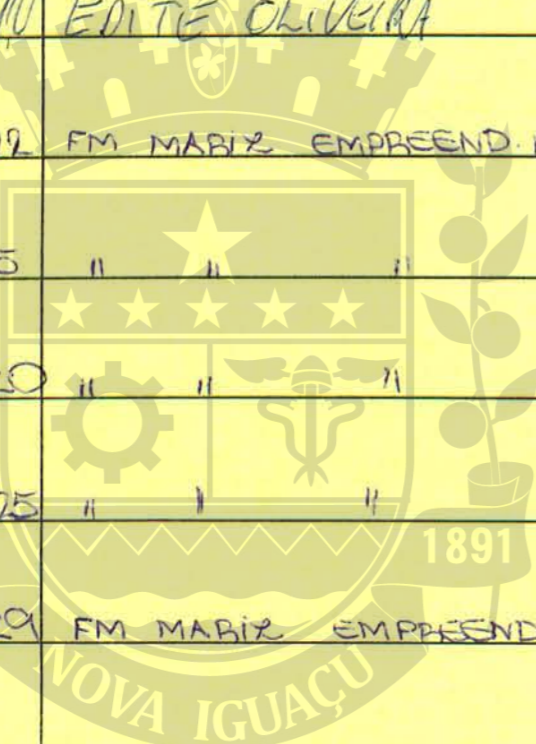
PREFEITURA DA CIDADE DE NOVA IGUAÇU
SEMURB - DEPARTAMENTO DE URBANISMO

FICHA N.º 7702

LOCALIDADE.....

LOGRADOURO.....

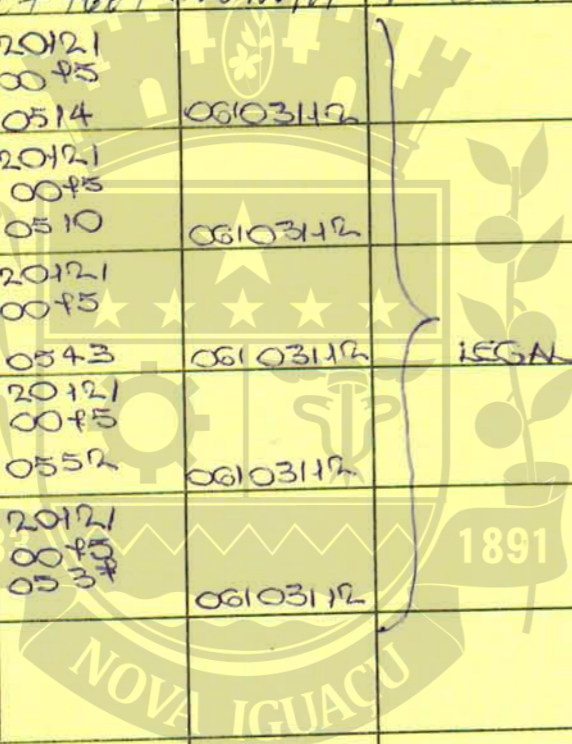
Nº da Ordem	REQUERIMENTO	NOME PROPRIETÁRIO	Especif. da Construção	Nº de Pavimentos	Área Coberta	LOTE		N.º do Prédio	RUA
						N.º	Quadra		
38	M/025301	FM MATRIZ EMPREEND. IMOB. LTDA	RESID.		71,23m²	12-C	I	25	R. ALIANÇA
39	M/025226	" " "	" "		69,60m²	12-0		33	" "
40	M/254690	EDITE OLIVEIRA	RESID.		115,06m²		84	29	AV. NOSSA SENHORA DAS GRAÇAS
41	M/402112	FM MATRIZ EMPREEND. IMOB. LTDA	RESID.		69,19m²	1F	-	39	
42	M/402115	" " " " "	" "		69,60m²	1F	-	41	
43	M/402120	" " " " "	" "		68,1Fm²	1F	-	102	RUA ALIANÇA
44	M/402125 1833	" " " " "	" "		68,1Fm²	1F	-	104	
45	M/402129	FM MATRIZ EMPREEND. IMOB. LTDA	RESID.		69,19m²	1F	-	106	



CENTRO DE DOCUMENTAÇÃO E IMAGEM
INSTITUTO MULTIDISCIPLINAR - UFRRJ

REGISTRO DE IMÓVEIS

Nº da Ordem	Aprovação	GUIA		LICENÇA		PRORROGADA		VISTORIA				OBSERVAÇÕES
		N.º	Data	Prazo	Valida até	Reqto	Valida até	PROVISÓRIA		DEFINITIVA		
								Reqto	Despacho	Reqto	Despacho	
38	07/m/m	2011/01 292633	25/10/11		REALIZAÇÃO							
39	07/m/m	2011/01 3311	25/10/11		REALIZAÇÃO							
40	28/10/11	2011/01 277667	20/10/11		REALIZAÇÃO							
41	09/10/12	2012/0045 0514	06/10/12									
42	09/10/12	2012/0045 0510	06/10/12									
43	09/10/12	2012/0045 0543	06/10/12		LEGALIZAÇÃO							
44	09/10/12	2012/0045 0552	06/10/12									
45	09/10/12	183 2012/0045 0537	06/10/12									



CEDIM

CENTRO DE DOCUMENTAÇÃO E IMAGEM
INSTITUTO MULTIDISCIPLINAR - UFRRJ

REGISTRO DE IMÓVEIS

DISTRITO.....*Novo Iguaçu*.....

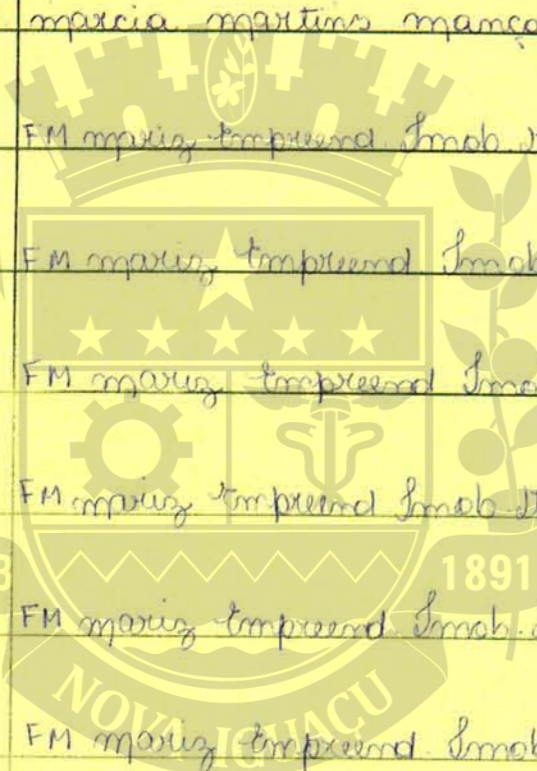
PREFEITURA DA CIDADE DE NOVA IGUAÇU
SEMURB - DEPARTAMENTO DE URBANISMO

FICHA N.º *1702*

LOCALIDADE.....

LOGRADOURO.....*Rua Aliança*.....

Nº da Ordem	REQUERIMENTO	NOME PROPRIETÁRIO	Especif. da Construção	Nº de Pavimentos	Área Coberta	LOTE		N.º do Prédio	RUA
						N.º	Quadra		
46	07/160152	<i>topélio Edmir José dos Santos</i>	<i>Resid.</i>		<i>88,60m²</i>	<i>5</i>	<i>"C"</i>	<i>272</i>	<i>Rua Aliança</i>
47	13/240402	<i>marcia martins mançana</i>	<i>Resid.</i>	<i>Ver ficha 3009 e lotes 13</i>	<i>49,06m²</i>		<i>área 1</i>	<i>301</i>	<i>Rua Aliança</i>
48	13/240402	<i>marcia martins mançana</i>	<i>Resid.</i>		<i>49,06m²</i>		<i>área 1</i>	<i>303</i>	<i>Rua Aliança</i>
49	13/240417	<i>FM mariz Empreend Imob Ltda</i>	<i>Resid.</i>	-	<i>71,23m²</i>	<i>12-A</i>	<i>"I"</i>	<i>07</i>	<i>Rua Aliança</i>
50	13/240417	<i>FM mariz Empreend Imob Ltda</i>	<i>Resid.</i>	-	<i>69,60m²</i>	<i>12-A</i>	<i>"I"</i>	<i>09</i>	<i>" "</i>
51	13/240417	<i>FM mariz Empreend Imob Ltda</i>	<i>Resid.</i>	-	<i>71,23m²</i>	<i>12-A</i>	<i>"I"</i>	<i>11</i>	<i>Rua Aliança</i>
52	13/240414	<i>FM mariz Empreend Imob Ltda</i>	<i>Resid.</i>	-	<i>71,23m²</i>	<i>12</i>	<i>"I"</i>	<i>13</i>	<i>Rua Aliança</i>
53	13/240414	<i>FM mariz Empreend Imob Ltda</i>	<i>Resid.</i>	-	<i>69,60m²</i>	<i>12</i>	<i>"I"</i>	<i>15</i>	<i>" "</i>
54	13/240414	<i>FM mariz Empreend Imob Ltda</i>	<i>Resid.</i>	-	<i>71,23m²</i>				<i>Rua Aliança</i>
55	13/004937	<i>José Pio de Melo Bitencourt</i>	<i>Resid.</i>	-	<i>91,37m²</i>	<i>02</i>	<i>04</i>	<i>49</i>	<i>Rua da Aliança</i>
56	13/004937	<i>José Pio de Melo Bitencourt</i>	<i>Resid.</i>	-	<i>91,37m²</i>	<i>02</i>	<i>04</i>	<i>49 aptº 101</i>	<i>Rua da Aliança</i>
57	13/004937	<i>José Pio de Melo Bitencourt</i>	<i>Resid.</i>	-	<i>128,42m²</i>	<i>02</i>	<i>04</i>	<i>49-A"</i>	<i>Rua da Aliança</i>
58	13/004937	<i>José Pio de Melo Bitencourt</i>	<i>Resid.</i>	-	<i>41,79m²</i>	<i>02</i>	<i>04</i>	<i>49-B"</i>	<i>Rua da Aliança</i>



REGISTRO DE IMÓVEIS

CENTRO DE DOCUMENTAÇÃO E IMAGEM
MÚLTIPLO DISCO PLÁSTICO - UFRRJ

Nº da Ordem	Aprovação	GUIA		LICENÇA		PRORROGADA		VISTORIA				OBSERVAÇÕES	
		N.º	Data	Prazo	Valida até	Reqtº	Valida até	PROVISÓRIA		DEFINITIVA			
								Reqtº	Despacho	Reqtº	Despacho		
46	10/04/12	-	-										Conforme RGT. 582.143-6
		1310129545											
47	29/10/13	7	29/10/13										
		1310129545											
48	29/10/13	7	29/10/13										
		1310131117											
49	08/11/13	5	08/11/13										
		1310131117											
50	08/11/13	5	08/11/13										
		1310131117											
51	08/11/13	1310131175	08/11/13										
		1310131148											
52	08/11/13	3	08/11/13										
		1310131148											
53	08/11/13	3	08/11/13										
		1310131148											
54	08/11/13	3	08/11/13										
		1310131148											
55	05/09/15	324	05/09/15										841780-6
		15100812											
56	05/09/15	318	05/09/15										841781-4
		15100812											
57	07/03/16	88	07/03/16										
		16100594											
58	07/03/16	4900	07/03/16										
		16100594											

ARQUIVO DIGITAL

REGISTRO DE IMÓVEIS

CENTRO DE DOCUMENTAÇÃO E IMAGEM
INSTITUTO MULTIDISCIPLINAR - FERRJ

1833

1891

REGISTRO DE IMÓVEIS

ACERVO DIGITALIZADO



CEDIM
CENTRO DE DOCUMENTAÇÃO E IMAGEM
INSTITUTO MULTIDISCIPLINAR - UFRRJ



REGISTRO DE IMÓVEIS