

FICHA DE META DADOS – CEDIM 2018/1	
Nome da Pasta	Ficha nº 1707 - Registro de Imóveis de Nova Iguaçu
Autor/Instituição	Subsecretaria de Urbanismo/ Secretaria Municipal de Infraestrutura da Prefeitura da Cidade de Nova Iguaçu- SEMIF/PCNI
Número de Documentos	04
Quantidade e tipo de documentação	04 Fichas
Dia/ Mês/Ano	Da década de 1970 a 2010
Formato	A3
Resumo	<p>A coleção reúne registros de imóveis situados no município de Nova Iguaçu a partir do ano de 1946. O acervo encontra-se depositado junto a Subsecretaria de Urbanismo/ Secretaria Municipal de Infraestrutura da Prefeitura da Cidade de Nova Iguaçu-SEMIF/PCNI. Disposta em fichas, a documentação compreende dados imobiliários como nome do proprietário, especificações técnicas, valor do imóvel e endereço. Dentre os lançamentos digitalizados alguns citam dados de construções como Shoppings, Hospitais, Escolas, Centros Comerciais e etc. As fontes são manuscritas e encontram-se em boas condições, contudo algumas destas fichas, devido ao constante manuseio, estão com as bordas deterioradas, o que dificulta a leitura de que a consultar. Esta documentação, enfim, representa mais um capítulo na história da expansão imobiliária deste município.</p>



MINISTÉRIO DA EDUCAÇÃO
UNIVERSIDADE FEDERAL RURAL DO RIO DE JANEIRO
INSTITUTO MULTIDISCIPLINAR – CAMPUS NOVA IGUAÇU
CENTRO DE DOCUMENTAÇÃO E IMAGEM




Palavras-Chave	Proprietário; Construtor; Logradouro; Nova Iguaçu
Notas explicativas	***

DISTRITO
 LOCALIDADE *Figueredo, J. Cava* N.º *7*

PREFEITURA DA CIDADE DE NOVA IGUAÇU
 SEMURB — DEPARTAMENTO DE URBANISMO

FICHA N.º *1707*
 LOGRADOURO *R. Henrique Lage*

N.º de ordem	REQUERIMENTO	NOME		Especif. da Construção	N.º de Pavimentos	Area coberta	VALOR		LOTE		N.º do Prédio	Soleira	ALINHAMENTO	
		PROPRIETÁRIO	CONSTRUTOR				do M2	TOTAL	N.º	Quadro			TESTADA	DATA
8	4106134676	<i>Sebastião Ferreira de Souza</i>		<i>resid</i>		<i>62,46 m²</i>			<i>B</i>	<i>K</i>	<i>30</i>	<i>R. Henrique Lage</i>		
9	"	"	"	"	"	<i>55,43 m²</i>			<i>B</i>	<i>K</i>	<i>30/1</i>	"	"	"
10	"	"	"	"	"	<i>34,88 m²</i>			<i>B</i>	<i>K</i>	<i>30/2</i>	"	"	"
11	"	"	"	"	"	<i>38,50 m²</i>			<i>B</i>	<i>K</i>	<i>30/3</i>	"	"	"
12	"	"	"	"	"	<i>28,54 m²</i>			<i>B</i>	<i>K</i>	<i>30/4</i>	"	"	"
13	"	"	"	"	"	<i>39,38 m²</i>			<i>B</i>	<i>K</i>	<i>30/5</i>	"	"	"
14	1260654	ANTONIO SAMUEL DOS SANTOS	ANTONIO SAMUEL DOS SANTOS	resid	100	75,41 m²			95	17	15	Rua Pedro Paulo Lopes, mt. 9	Imalaia	
14	12609273	<i>Aráoz Cabral</i>		<i>resid</i>		<i>75,41 m²</i>			<i>95</i>	<i>17</i>	<i>15</i>	<i>Rua Pedro Paulo Lopes, mt. 9</i>	<i>Imalaia</i>	



REGISTRO DE IMÓVEIS

CENTRO DE DOCUMENTAÇÃO E IMAGEM
 INSTITUTO MULTIDISCIPLINAR (HERB)

N.º de ordem	Aprovação	GUIA		LICENÇA		PRORROGADA		PLANTA ARQUIVADA		VISTORIA				Observações
		N.º	Data	Prazo	Válida até	REQ.º	Válida até	Data	N.º	PROVISÓRIA		DEFINITIVA		
										REQ.º	Despacho	REQ.º	Despacho	
		04385												
8	11.11.2004	826001	16.11.04		Legalização									
9	"	"	"	"	"									
10	"	"	"	"	"									
11	"	"	"	"	"									
12	"	"	"	"	"									
13	"	"	"	"	"									
14	10/12/12	1210083 4497	14/11/12		Legalização									
14	10/12/12	1833 1210083 4497	14/11/12		Legalização									



ACERVO DIGITALIZADO

CEDIM

CENTRO DE DOCUMENTAÇÃO E IMAGEM
INSTITUTO MULTIDISCIPLINAR - UFRRJ


REGISTRO DE IMÓVEIS

DISTRITO 1707
 LOCALIDADE Vila de Caves Miguel Couto

PREFEITURA MUNICIPAL DE NOVA IGUAÇU
 DIVISÃO DE VIAÇÃO E OBRAS — SEÇÃO DE OBRAS PARTICULARES

el Ferreira Lopes

N.º DE ORDEM	REQUERIMENTO	NOME		ESPECIF. DA CONSTRUÇÃO	N.º DE PAVIMENTOS	ÁREA COBERTA	VALOR		LOTE		N.º DO PRÉDIO	ANDAI-ME	MAR-QUISE	SOLEI-RA	ALINHAMENTO	
		PROPRIETÁRIO	CONSTRUTOR				DO M.²	TOTAL	N.º	QUA-DRA					TESTADA	DATA
1	10280/71	Maurício Pinto e Outros	Calculado Elétrico	Resid. VER OBR	66,97	20,00	9.339,40				233	Rua Miguel Ferreira Lopes				
2	"	"	"	Resid	39,07	"	589,40				229	Uma unidade, com 1º piso 05/7.200/65 Loja e residência com 70,17 m²				
3	"	"	Calculado Elétrico	Loja	49,10	"	822,00				229					
4	10.280/71	Uswaldo Duenas da Silva	"	Resid.	66,97	20,00	9.339,40				233	Rua Miguel Ferreira Lopes				
5	4847/72	Sebastião Milton Soares	"	"	50,55	40,00	2.022,00	40 P.1			129	Rua Henrique Dada				
6	5700/72	Genir Ozvedo	Legalização	"	64,68	40,00	2.587,20	14 P			39	"	"	"	"	
7	8075/75	Floriza Ana do Carmo	Legalização	"	51,09	40,00	2.044,00	44 P.1			201	"	"	"	"	(Miguel Couto)

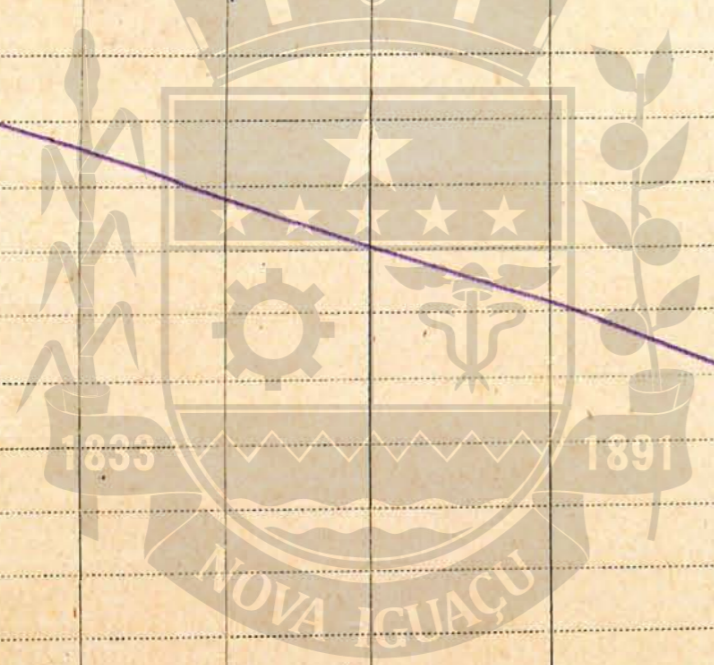


CEDIM
 CENTRO DE DOCUMENTAÇÃO E IMAGEM
 INSTITUTO MULTIDISCIPLINAR - UFRJ

REGISTRO DE IMÓVEIS

ORDEM	APROVAÇÃO	GUIA		PRORROGAÇÃO		PLANTA ARQUIVADA		VISTORIA				OBSERVAÇÕES											
		N.º	DATA	PRASO	VÁLIDA ATÉ	REQ to	VÁLIDA ATÉ	DATA	N.º	PROVISÓRIA			DEFINITIVA										
										REQ to	DESPACHO		REQ to	DESPACHO									
1	17.8.70																						
2	"	37.842	16-11-71																				Transf. p/ José Quirino de Jesus, proc. 5/10818/78. guia 10.288/84. - TRANSF. p/ JOSÉ QUIRINO DE JESUS proc. 5/10818/78. JUIZ. 10.288/84. DATA: 2/3/84.
3	"	37.843	16-11-71																				
4	"	37.843	16-11-71																				
5	22.5.72	93.877	23/7/72					1982	47														
6	6-6-72	2248	30/6/72					1972	7														Rua Henrique Lage
7	19.8.75	32.176	16.9.75					1975	21														" " "

per e feito obs per orden no 4



CEDIM
CENTRO DE DOCUMENTAÇÃO E IMAGEM
INSTITUTO MULTIDISCIPLINAR - UFRRJ

REGISTRO DE IMÓVEIS

ACERVO DIGITALIZADO



CEDIM
CENTRO DE DOCUMENTAÇÃO E IMAGEM
INSTITUTO MULTIDISCIPLINAR - UFRRJ



REGISTRO DE IMÓVEIS