

<b>FICHA DE META DADOS – CEDIM 2018/1</b>	
<b>Nome da Pasta</b>	Ficha nº 1714 - Registro de Imóveis de Nova Iguaçu
<b>Autor/Instituição</b>	Subsecretaria de Urbanismo/ Secretaria Municipal de Infraestrutura da Prefeitura da Cidade de Nova Iguaçu- SEMIF/PCNI
<b>Número de Documentos</b>	04
<b>Quantidade e tipo de documentação</b>	04 Fichas
<b>Dia/ Mês/Ano</b>	Da década de 1970 a 1980
<b>Formato</b>	A3
<b>Resumo</b>	<p>A coleção reúne registros de imóveis situados no município de Nova Iguaçu a partir do ano de 1946. O acervo encontra-se depositado junto a Subsecretaria de Urbanismo/ Secretaria Municipal de Infraestrutura da Prefeitura da Cidade de Nova Iguaçu-SEMIF/PCNI. Disposta em fichas, a documentação compreende dados imobiliários como nome do proprietário, especificações técnicas, valor do imóvel e endereço. Dentre os lançamentos digitalizados alguns citam dados de construções como Shoppings, Hospitais, Escolas, Centros Comerciais e etc. As fontes são manuscritas e encontram-se em boas condições, contudo algumas destas fichas, devido ao constante manuseio, estão com as bordas deterioradas, o que dificulta a leitura de que a consultar. Esta documentação, enfim, representa mais um capítulo na história da expansão imobiliária deste município.</p>



MINISTÉRIO DA EDUCAÇÃO  
UNIVERSIDADE FEDERAL RURAL DO RIO DE JANEIRO  
INSTITUTO MULTIDISCIPLINAR – CAMPUS NOVA IGUAÇU  
CENTRO DE DOCUMENTAÇÃO E IMAGEM



<b>Palavras-Chave</b>	Proprietário; Construtor; Logradouro; Nova Iguaçu
<b>Notas explicativas</b>	***

DISTRITO R. Distrito - Cabuçu

PREFEITURA MUNICIPAL DE NOVA IGUAÇU

FICHA N.º 1714

LOCALIDADE NOVA TEUAJE

SEMURB DEPARTAMENTO DE URBANISMO

LOGRADOURO Rua Catende

N.º DE ORDEM	REQUERIMENTO	NOME		ESPECIF. DA CONSTRUÇÃO	N.º DE PAVIMENTOS	ÁREA COBERTA	VALOR		LOTE		N.º DO PRÉDIO	SOLEIRA	ALINHAMENTO		
		PROPRIETÁRIO	CONSTRUTOR				DO M2	TOTAL	N.º	QUADRA			TESTADA	DATA	
01	04/6198/83	HÉLIO CRISTIANO DE LACERDA	~"~	Residência	-	165,36 <sup>2</sup>	~"~		23	36	5/82			Rua Catende	
02	06/31503/96	FERDINANDO CAZARDO DA SILVA		RESID.		141,20			7	38	3/6			Rua Catende	
03						104,20					3/6				
04				LODA		28,64					3/6			LODA	
05				BESID.		44,44 M <sup>2</sup>			23	26	23			CS 01	
06				BESID.		43,03 M <sup>2</sup>			23	26	23			CS 02	
07				BESID.		44,44 M <sup>2</sup>			23	26	23			CS 03	
08				BESID.		68,41 M <sup>2</sup>			23	26	23			CS 04	
09				BESID.		66,90 M <sup>2</sup>			23	26	23			CS 05	
10				BESID.		66,90 M <sup>2</sup>			23	26	23			CS 06	
11				BESID.		68,41 M <sup>2</sup>			23	26	23			CS 07	
12															

20321024483

TUNI EMPREENDIMENTOS IMOBILIÁRIOS LTDA

R. CATENDE

REGISTRO DE IMÓVEIS

N.º DE ORDEM	APROVAÇÃO	GUIA		LICENÇA		PRORROGADA		PLANTA ARQUIVADA		VISTORIA				OBSERVAÇÕES
		N.º	DATA	PRAZO	VÁLIDA ATÉ	REQ.to	VÁLIDA ATÉ	DATA	N.º	PROVISORIA		DEFINITIVA		
										REQ.to	DESPACHO	REQ.to	DESPACHO	
01	15-03-82	97409 9956 045	17-04-83											Notado em 18-10-93, Conf. em - de TABOYCU -
02	13/06/97	6000	10/07/97											Legalização
03														
04														
05	21/11/12													
06	21/11/12													
07	21/11/12													
08	21/11/12													
09	21/11/12													
10	21/11/12													
11	21/11/12													

2012100884840  
 08/11/12  
 LEGALIZAÇÃO



REGISTRO DE IMÓVEIS

DISTRITO.....NOVA IGUAÇU.....



**PREFEITURA DA CIDADE DE NOVA IGUAÇU  
SEMURB - DEPARTAMENTO DE URBANISMO**

FICHA N.º 1714.....

LOCALIDADE.....

LOGRADOURO.....Rua Cotende.....


Nº da Ordem	REQUERIMENTO	NOME PROPRIETÁRIO	Especif. da Construção	Nº de Pavimentos	Área Coberta	LOTE		N.º do Prédio	RUA
						N.º	Quadra		
12	131296760	Arés Domingos Gonçalves	Resid.	11m de 21	67,72 m <sup>2</sup>	19	36	65	Rua Cotende



CENTRO DE DOCUMENTAÇÃO E IMAGEM  
INSTITUTO MULTIDISCIPLINAR - UFRJ

REGISTRO DE IMÓVEIS

Nº da Ordem	Aprovação	GUIA		LICENÇA		PRORROGADA		VISTORIA				OBSERVAÇÕES	
		N.º	Data	Prazo	Valida até	Reqº	Valida até	PROVISÓRIA		DEFINITIVA			
								Reqº	Despacho	Reqº	Despacho		
12	21/06/71	32513	17/08/71	Legalização	Decreto 41/65								Anotação com base no processo 5824171 e Conf. planta autenticada em 06/10/74



CENTRO DE DOCUMENTAÇÃO E IMAGEM  
 INSTITUTO MULTIDISCIPLINAR - UFRRJ



ACERVO DIGITALIZADO



**CEDIM**  
CENTRO DE DOCUMENTAÇÃO E IMAGEM  
INSTITUTO MULTIDISCIPLINAR - UFRRJ



REGISTRO DE IMÓVEIS