

FICHA DE META DADOS – CEDIM 2018/1	
Nome da Pasta	Ficha nº 1784 - Registro de Imóveis de Nova Iguaçu
Autor/Instituição	Subsecretaria de Urbanismo/ Secretaria Municipal de Infraestrutura da Prefeitura da Cidade de Nova Iguaçu- SEMIF/PCNI
Número de Documentos	06
Quantidade e tipo de documentação	06 Fichas
Dia/ Mês/Ano	Da década de 1970 a 2010
Formato	A3
Resumo	<p>A coleção reúne registros de imóveis situados no município de Nova Iguaçu a partir do ano de 1946. O acervo encontra-se depositado junto a Subsecretaria de Urbanismo/ Secretaria Municipal de Infraestrutura da Prefeitura da Cidade de Nova Iguaçu-SEMIF/PCNI. Disposta em fichas, a documentação compreende dados imobiliários como nome do proprietário, especificações técnicas, valor do imóvel e endereço. Dentre os lançamentos digitalizados alguns citam dados de construções como Shoppings, Hospitais, Escolas, Centros Comerciais e etc. As fontes são manuscritas e encontram-se em boas condições, contudo algumas destas fichas, devido ao constante manuseio, estão com as bordas deterioradas, o que dificulta a leitura de que a consultar. Esta documentação, enfim, representa mais um capítulo na história da expansão imobiliária deste município.</p>



MINISTÉRIO DA EDUCAÇÃO
UNIVERSIDADE FEDERAL RURAL DO RIO DE JANEIRO
INSTITUTO MULTIDISCIPLINAR – CAMPUS NOVA IGUAÇU
CENTRO DE DOCUMENTAÇÃO E IMAGEM



Palavras-Chave	Proprietário; Construtor; Logradouro; Nova Iguaçu
Notas explicativas	***


DISTRITO 1784
LOCALIDADE Co. Soares

PREFEITURA MUNICIPAL DE NOVA IGUAÇU
DIVISÃO DE VIAÇÃO E OBRAS — REÇÃO DE OBRAS PARTICULARES

FICHA N.º 1784

LOGRADOURO Est. do Sant'Anna

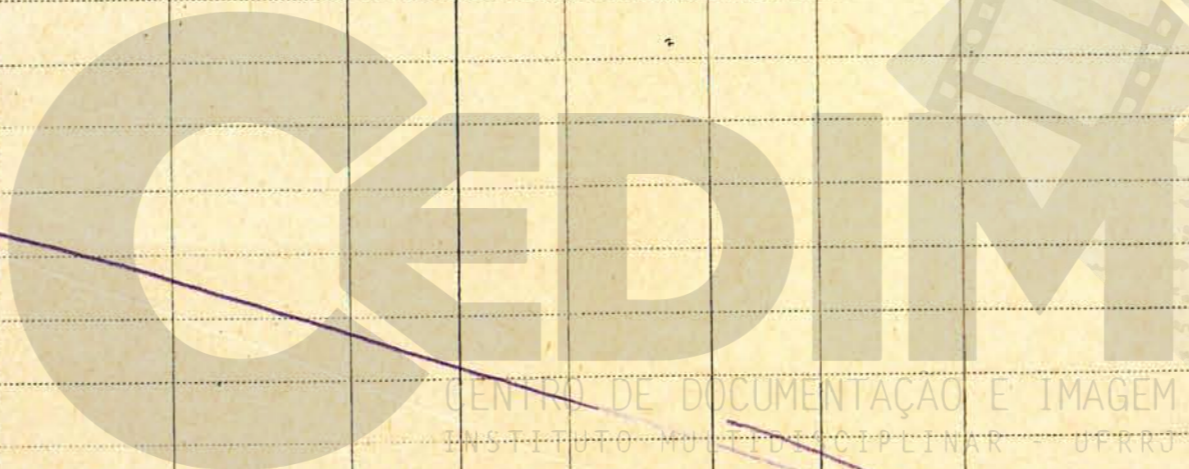
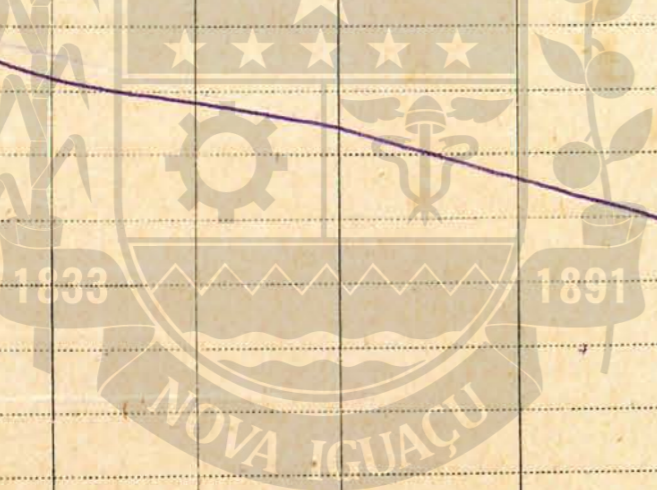
N.º DE ORDEM	REQUERIMENTO	NOME PROPRIETÁRIO	CONSTRUTOR	ESPECIF. DA CONSTRUÇÃO	N.º DE PAVIMENTOS	ÁREA COBERTA	VALOR		LOTE		ALINHAMENTO				
							DO M.º	TOTAL	N.º	QUADRA	PARAL. DO PAV. DO	ANDAL. ME	MAR. QUISE	SOLEI. RA	TESTADA
1	4587/72	Darcy Agostinho de Sá		@		55.47	448.00		8	B	22			050	10.00
2	05/6244/80	Conceição da Conceição e outas		~		65.10					117			Est. do Sant'Anna	
3	4/2334/80	Sebastião Pereira da Silva		~		64.65					183				
4	5/1848/80	Miguel Paulino de Brito		Rural		95.70			7	B	50				
5	5/151/83	INEZIA DAS SILVA		~		60.00					45				
6	5/14.24/84	Orlando Aparel.		~		63.12				ÁREA	253				
7	5/7008/85	Antonio Pedro dos Reis		~		64.32					267			Est. do Sant'Anna	
8	05/8502/82	Alberto Gonçalves de Sá		Rural		70.00					S/m: Atual 1779				
9	06/31490/91	MARCEL MAURICIO DOMINGUES		Galpão		360.73					298			Est. do Sant'Anna	



REGISTRO DE IMÓVEIS

CENTRO DE DOCUMENTAÇÃO E IMAGEM
INSTITUTO MULTIDISCIPLINAR - FERRJ

N.º DE ORDEM	APROVAÇÃO	GUIA		LICENÇA		PRORROGAÇÃO		PLANTA ARQUIVADA		VISTORIA				OBSERVAÇÕES
		N.º	DATA	PRASO	VÁLIDA ATÉ	REQ to	VÁLIDA ATÉ	DATA	N.º	REQ.to	DESPACHO	REQ to	DESPACHO	
1	24.05.72				3 anos		24.05.75							Est. de São Paulo
2	19/1/81	isento			leg. lei 352			1981	5.					
3	19/11/81	isento			leg. lei 352			1981	4.					
4	7/10/80	83.556	1/9/81		lei 415			1981	131.					
5	12.4.83	5205	14.11.83		lei 638									
6	8.1.85	1705	23.1.85		lei 638			1985	20.					
7	3/10/85	15014	7/11/85		lei 638/82 - 2018			1986	17					
8	25/9/82	73454	30/10/82		leg.									
8	08/10/95	45458	10/11/95		RECARIZADO									



REGISTRO DE IMÓVEIS

DISTRITO NOVA IGUAÇU

PREFEITURA DA CIDADE DE NOVA IGUAÇU


FICHA N.º 1784

LOCALIDADE Serra Soares

SEMURB - DEPARTAMENTO DE URBANISMO

LOGRADOURO Trav. de Santana


Nº da Ordem	REQUERIMENTO	NOME		Especif. da Construção	Nº de Pavimentos	Área Coberta	LOTE		N.º do Prédio	RUA
		PROPRIETÁRIO					N.º	Quadra		
10	13/122610	Atlântico Sul Empreiteira e Construção S/A		Resid	-	55,74m ²	"Área A"		263 casa 1	Trav. de Santana
11	"	"	"	"	-	55,74m ²	"Área A"		263 casa 2	"
12	"	"	"	"	-	55,74m ²	"Área A"		263 casa 3	"
13	"	"	"	"	-	55,74m ²	"Área A"		263 casa 4	"
14	"	"	"	"	-	55,74m ²	"Área A"		263 casa 5	"
15	"	"	"	"	-	55,74m ²	"Área A"		263 casa 6	"
16	"	"	"	"	-	55,74m ²	"Área A"		263 casa 7	"
17	"	"	"	"	-	55,74m ²	"Área A"		263 casa 8	"
18	"	"	"	"	-	55,73m ²	"Área A"		263 casa 9	"
19	"	"	"	"	-	55,73m ²	"Área A"		263 casa 10	"
20	"	"	"	"	-	55,73m ²	"Área A"		263 casa 11	"
21	"	"	"	"	-	55,73m ²	"Área A"		263 casa 12	"
22	13/122670	Atlântico Sul Empreiteira e Construção S/A		Resid	-	55,73m ²	"Área A"		263 casa 13	Trav. de Santana



REGISTRO DE IMÓVEIS

ARQUIVO DIGITAL 200

Nº da Ordem	Aprovação	GUIA		LICENÇA		PRORROGADA		VISTORIA				OBSERVAÇÕES
		N.º	Data	Prazo	Valida até	Reqº	Valida até	PROVISÓRIA		DEFINITIVA		
								Reqº	Despacho	Reqº	Despacho	
10	03/02/14	141005163 10	03/02/14	depliação								
11	11	11	11	11								
12	11	11	11	11								
13	11	11	11	11								
14	11	11	11	11								
15	11	11	11	11								
16	11	11	11	11								
17	11	11	11	11								
18	11	11	11	11								
19	11	11	11	11								
20	11	11	11	11								
21	11	11	11	11								
22	03/02/14	141005163 10	03/02/14	depliação								



CEDIM
CENTRO DE DOCUMENTAÇÃO E IMAGEM
INSTITUTO MULTIDISCIPLINAR - UFRRJ


REGISTRO DE IMÓVEIS

DISTRITO NOVA IGUAÇU
 LOCALIDADE Com. Soares

PREFEITURA DA CIDADE DE NOVA IGUAÇU
 SEMURB - DEPARTAMENTO DE URBANISMO

FICHA N.º 1784
 LOGRADOURO Lot. de Santana


Nº da Ordem	REQUERIMENTO	NOME PROPRIETÁRIO	Especif. da Construção	Nº de Pavimentos	Área Coberta	LOTE		N.º do Prédio	RUA
						N.º	Quadra		
23	131122610	Atlântico Sul Empreitada e Const. Ltda	Resid	-	55,73 m ²	0200 A		263 Casa 14	Lot. de Santana



CENTRO DE DOCUMENTAÇÃO E IMAGEM
 INSTITUTO MULTIDISCIPLINAR - UFRJ



N° da Ordem	Aprovação	GUIA		LICENÇA		PRORROGADA		VISTORIA				OBSERVAÇÕES
		N.º	Data	Prazo	Valida até	Reqº	Valida até	PROVISÓRIA		DEFINITIVA		
								Reqº	Despacho	Reqº	Despacho	
23	03/02/14	141005468 10	03/02/14	Leq. 10 dias								





 CENTRO DE DOCUMENTAÇÃO E IMAGEM
 INSTITUTO MULTIDISCIPLINAR - UFRJ



REGISTRO DE IMÓVEIS

ACERVO DIGITALIZADO



CEDIM
CENTRO DE DOCUMENTAÇÃO E IMAGEM
INSTITUTO MULTIDISCIPLINAR - UFRRJ



REGISTRO DE IMÓVEIS