

FICHA DE META DADOS – CEDIM 2018/1	
Nome da Pasta	Ficha nº 1556 - Registro de Imóveis de Nova Iguaçu
Autor/Instituição	Subsecretaria de Urbanismo/ Secretaria Municipal de Infraestrutura da Prefeitura da Cidade de Nova Iguaçu- SEMIF/PCNI
Número de Documentos	72
Quantidade e tipo de documentação	72 Fichas
Dia/ Mês/Ano	Da década de 1960 a 2010
Formato	A3
Resumo	<p>A coleção reúne registros de imóveis situados no município de Nova Iguaçu a partir do ano de 1946. O acervo encontra-se depositado junto a Subsecretaria de Urbanismo/ Secretaria Municipal de Infraestrutura da Prefeitura da Cidade de Nova Iguaçu-SEMIF/PCNI. Disposta em fichas, a documentação compreende dados imobiliários como nome do proprietário, especificações técnicas, valor do imóvel e endereço. Dentre os lançamentos digitalizados alguns citam dados de construções como Shoppings, Hospitais, Escolas, Centros Comerciais e etc. As fontes são manuscritas e encontram-se em boas condições, contudo algumas destas fichas, devido ao constante manuseio, estão com as bordas deterioradas, o que dificulta a leitura de que a consultar. Esta documentação, enfim, representa mais um capítulo na história da expansão imobiliária deste município.</p>



MINISTÉRIO DA EDUCAÇÃO
UNIVERSIDADE FEDERAL RURAL DO RIO DE JANEIRO
INSTITUTO MULTIDISCIPLINAR – CAMPUS NOVA IGUAÇU
CENTRO DE DOCUMENTAÇÃO E IMAGEM



Palavras-Chave	Proprietário; Construtor; Logradouro; Nova Iguaçu
Notas explicativas	***

Nome Ignácio

IVISÃO DE T. SEÇÃO DE OBR.

QUERIMENTO	PROPRIETÁRIO	CONSTRUTOR	ESPECIF. DA CONSTRUÇÃO	N.º DE PAVIMENTOS	ÁREA COBERTA DO M.²	VALOR TO			
	<i>Osvaldo Mendes de Oliveira e Carmo</i>	<i>Stornim</i>	<i>Tipo popular</i>	<i>5500</i>	<i>448.000</i>	<i>12</i>	<i>Y</i>	<i>598</i>	<i>AN: Monte de Itano</i>
						<i>13</i>	<i>Y</i>	<i>608</i>	
						<i>1</i>	<i>L</i>	<i>5</i>	
						<i>2</i>	<i>L</i>	<i>15+</i>	
						<i>3</i>	<i>L</i>	<i>25</i>	
						<i>4</i>	<i>L</i>	<i>35</i>	
						<i>5</i>	<i>L</i>	<i>45</i>	
						<i>1</i>	<i>M</i>	<i>67</i>	
						<i>2</i>	<i>M</i>	<i>77</i>	
						<i>3</i>	<i>M</i>	<i>87</i>	
						<i>4</i>	<i>M</i>	<i>97</i>	
						<i>1</i>	<i>N</i>	<i>117</i>	
						<i>2</i>	<i>N</i>	<i>127</i>	
						<i>3</i>	<i>N</i>	<i>137</i>	
						<i>4</i>	<i>N</i>	<i>147</i>	
						<i>1</i>	<i>0</i>	<i>167</i>	
						<i>2</i>	<i>0</i>	<i>177</i>	*
						<i>3</i>	<i>0</i>	<i>187</i>	x
						<i>4</i>	<i>0</i>	<i>197</i>	x
						<i>1</i>	<i>U</i>	<i>479</i>	
						<i>2</i>	<i>U</i>	<i>489</i>	
						<i>3</i>	<i>U</i>	<i>499</i>	x
						<i>4</i>	<i>U</i>	<i>509</i>	

1556

Transf. pelo proe 23854/68 para Alvaro Henriques Gomes Guia/837/69

continue fila 1556 3º

Registrado proe 4403/68 guia. 4/11 de 26-3-69

*47
48
49
50
51
52
53
54
55
56
57
58
59x
40
41x
42x
43x
44
45
46x46
47
48*

4403/108
20-3-68

Dantas gomes
Edson Mendes de Albuquerque
Máximo Rocha Alva
Antonio de Almeida e S/M

Elizier Pinheiro Borges e S/M
Wilson da Silva Pinheiro

Alfredo Damer e S/M
Adeleino Gomes Montenegro S/M

Francisco Mariano
Aloisio Carlos Mariano

ISENTO

- 27
- 28
- 29
- 30
- 31
- 32
- 33
- 34
- 35
- 36
- 37
- 38
- 39
- 40
- 41
- 42
- 43
- 44
- 45
- 46
- 47
- 48

continua folha 1556 3º

PREFEITURA MUNICIPAL DE NOVA IGUAÇU

FICHA N.º 1556


SEMURB - DEPARTAMENTO DE URBANISMO

LOGRADOURO Bairro Monte Libano

DISTRITO


LOCALIDADE N. Iguaçu

N.º DE ORDEM	REQUERIMENTO	NOME		ESPECIF. DA CONSTRUÇÃO	N.º DE PAVIMENTOS	AREA COBERTA	VALOR		LOTE		N.º DO PRÉDIO	SOLEIRA	ALINHAMENTO	
		PROPRIETÁRIO	CONSTRUTOR				DO M2	TOTAL	N.º	GUA-DRA			TESTADA	DATA
644	8732/69	Adelcio José Hengaz		C		55,47			2	B	68			
645	22.488/69	Oswaldo Mendes de Oliveira e outro "ver obs"		escola		409,00			128	W	8			Rua São Miguel Arcanjo
646	6092/70	Raimundo Duarte de Souza		C		55,47			3	B	80			
647	11133/70	Lidia Feitoria de Macedo Silva		C		55,47			21	K	439			
648	7665/70	Amoy Nicodemus	legalização	resid		29,07			45	B	584 c/2			Rua do Ramalho
649	"	"	"	"		83,05			45	B	584	"	"	"
650	"	"	"	"		41,30			45	B	584 c/1	"	"	"
651	"	"	calculado c/ licença	loja		21,00			45	B	586	"	"	"
652	10861/70	Nilo Cardoso e outro	legalização	resid		104,64					383			Rua Dama de Patústa
653	"	"	calculado c/ licença	galpão		41,30					415	"	"	"
654	15421/73	Pedro Ribeiro	legalização	escritório		24,60			20	A	18			Rua Venador Jorge Lima
655	20217/74	Antônio Pinto de Vasconcelos Neto		resid		174,55			3		146			



REGISTRO DE IMOVEIS

N.º DE ORDEM	APROVAÇÃO	GUIA		LICENÇA		PRORROGADA		PLANTA ARQUIVADA		VISTORIA				OBSERVAÇÕES
		N.º	DATA	PRAZO	VÁLIDA ATÉ	REQ.to	VÁLIDA ATÉ	DATA	N.º	PROVISÓRIA		DEFINITIVA		
										REQ.to	DESPACHO	REQ.to	DESPACHO	
644	15/07/69	3106	18/07/69	3 anos	15/07/72									Rua Ramalho
645	02/02/70				Legalização									
646	02/06/70			3 anos	02/06/73									
647	09/09/70				09/09/73									
648	18/02/71				Legalização Decreto nº 41/69									
649														
650														
651					calculado cf Licença									
652	10/06/70				Legalização									
653					calculado cf licença									
654	23/08/73	605	24/08/73		Legalização			1973	186					Transf. p/ Nina Maria Wandowski Alves guia 29/54 proc 5/9136/86 Retificado p/ o nome de Alexandra Wandowski conforme informações
655	02/12/74	19801	12/12/74		Legalização			1974	333					Rua Damas Balista



ARQUIVO DIGITALIZADO

REGISTRO DE IMOVEIS

CEDIM
CENTRO DE DOCUMENTAÇÃO E IMAGEM
INSTITUTO MULTIDISCIPLINAR - UFRRJ

ESTRITO
LOCALIDADE Nova Iguaçu

PREFEITURA MUNICIPAL DE NOVA IGUAÇU
DIVISÃO DE VIAÇÃO E OBRAS — SEÇÃO DE OBRAS PAVIMENTADAS

FICHA N.º
Cidade Monte Siabam

N.º DE ORDEM	REQUERIMENTO	PROPRIETÁRIO	CONSTRUTOR	ESPECIF. DA CONSTRUÇÃO	N.º DE PAVIMENTOS	ÁREA COBERTA	VALOR		LOTE		N.º DO PRÉDIO	ANDAIMENTO	MARQUISE	SOLEIRA	ALINHAMENTO		
							DO M.º	TOTAL	N.º	QUADRA					TESTADA	DATA	
121	14/194/67	Rosvaldo Mendes de Oliveira e Genaro Stamm	Tip. Popular		55,00		448.000	12	B	154						Rua Afredo	
122								10	B	164							
123								8	B	174							
124								6	B	184							
125								4	B	194							
126								2	B	204							
127								23	U	5						Rua Alexandre de Gusmão	
128								21	U	15						Montes de Oliveira	
129								19	U	25							
130								17	U	35							
131								15	U	45							
132								13	U	55							
133								11	U	65							
134								9	U	75							
135								7	U	85							
136								5	U	95							
137								11	B	155							
138								9	B	165							
139								7	B	175							
140								5	B	185							
141								3	B	195							
142								1	B	205							
143	05/6485/85							1	B	205							
144	14/94/67	Rosvaldo Mendes de Oliveira e Genaro Stamm	continua ficha 1556					3	U	265							

Ver obs:

Ver obs
11

55,00
63,45
7,845
55,00

CANCELADO

CANCELADO

Arabs Anteriores nos 4403/68 guia 9/6/26-3-68

Guia

Guia

Guia

Ficha 155

APROVAÇÃO		GUIA				PLANTA ARQUIVADA		VISTORIA				OBSERVAÇÕES		
		N.º	DATA	PRASO	VÁLIDA ATÉ	REQ.to	VÁLIDA ATÉ	DATA	N.º	REQ.to	DESPACHO		REQ.to	DESPACHO
										PROVISÓRIA	DEFINITIVA			
	2-10-67			1 ano	2-10-68					4403/68	2003/68			Franc. Wilton Rodrigues da Costa e S/M
														Franc. Ezequiel Nunes e S/M
														Eldeides de Athayde e S/M
														Franc. Ezequiel Gloria Benzaquim da Gama e S/M
														José Soares Ramos e S/M
														Antonio Carlos de Castro e S/M
														João Elmano Sobrinho e S/M
														José Eusebio de Santarém e S/M
														Erivaly Sebastião Serio e S/M
														Honorio de Gouveia Oliveira e S/M
														Raymundo Ezequiel de Santa e S/M
														Antonio Karim de Santa
														Virgínia Barbosa da Rocha
														Franc. Manoel André da Silva Costa
														Franc. Milton Pereira de Oliveira Proc. 4550/68
														11. Simão Anacleto e S/M Proc. 4550/68
														11. Kleber Victor da Silva Proc. 4550/68
														11. Wolmar Pinto Coelho Proc. 03/8603/86

T S E N T I O

CANCELADO

continua ficha 1556

DISTRITO 1-556²³
 LOCALIDADE NOVA IGUAÇU

PREFEITURA MUNICIPAL DE NOVA IGUAÇU
 DIVISÃO DE ENGENHARIA

N.º DE ORDEM	REQUERIMENTO	NOME		ESPÉCIE DE CONSTRUÇÃO	N.º DE PAVIMENTOS	ÁREA COBERTA	VALOR		LOT		N.º DO PRÉDIO	ANDARME	DIVERSAS RUA			
		PROPRIETÁRIO	CONSTRUTOR				DO M ²	TOTAL	N.º QUADRA	QUISE			SOLEIRA	RA	TESTADA	
505	14.194/67	Osvaldo Mendes de Oliveira e Osman Stamm		Us. Obs.	1	55,00	448.000,	11	J	165						
506								9	J	145						
507								4	J	185						
508								5	J	195						
509								3	J	205						
510								1	J	215						
511								9	L	8	X					
512								10	L	18	X					
513								6	L	28	X					
514								26	K	88						
515								24	K	98						
516								22	K	108						
517								20	K	118						
518								18	K	128						
519								16	K	138						
520								14	K	148						
521								12	K	158						
522								10	K	168						
523								8	K	178						
524								6	K	188						
525								4	K	198						
526								2	K	208						
527								8	L	26						

Transf. de nome pelo proc. 4550/68
 guias 8.501 a 8.550 e 8.551 a 8.700 - 8.701 a 8.750
 8.551 a 8.600 - 8.901 a 8.927
 total 11 crs 6.722,90

transf. pelo proc. 3.854/68 para João de Augustinis guia 18.371/69


transf. pelo proc. no. 3.854/68 para Sebastião Flávio da Silva guia 18.371/69

transf. pelo processo 3.854/68 para Wanchelley Henrique da Silva guia 18.371/69

RUA ROSANE

Restaurada pelo processo no. 4403/68
 guia 7961/26.3.68

R. VER. JORGE DE LIMA



REGISTRO DE IMÓVEIS

CENTRO DE DOCUMENTAÇÃO
 INSTITUTO MULTIDISCIPLINAR

1556²²

APROVAÇÃO	GUIA		LICENÇA		PROROGAÇÃO		PLANTA ARQUIVADA		VISTORIA				OBSERVAÇÕES
	N.º	DATA	PRASO	VÁLIDA ATÉ	REQ.º	VÁLIDA ATÉ	DATA	N.º	REQ.º	DESPACHO	REQ.º	DESPACHO	

505
506
507
508
509
510
511
512
513
514
515
516
517
518
519
520
521
522
523
524
525
526
527
528

2.10.67

SENTO

lano 2/10/68


4403/68

26.3.68

transp pelo plac. nº 13.854/68 para Paulo Raul Xavier guia. 18.3E/68

João Alexandre Bordieiro e outros
Carlos Fernandes de Bastos

rec. nº 21 Alípio da Costa Barbosa
proc. 7.1350/81 - guia - 77.270/81.
José Rosina de Azevedo



REGISTRO DE IMÓVEIS

CENTRO DE DOCUMENTAÇÃO E IMAGEM
INSTITUTO MULTIDISCIPLINAR - UFRRJ

DISTRITO 1.556²²

LOCALIDADE NOVA IGUAÇU

F 1556

PREFEITURA MUNICIPAL DE NOVA IGUAÇU

DIVISÃO DE ENGENHARIA

LOGRADOURO BAIRRO MONTE LIBANO

DIVERSAS RUAS

N.º DE RDEM	REQUERIMENTO	NOME		ESPECIE CONSTRUÇÃO	N.º DE PAVIMENTOS	ÁREA COBERTA	VALOR		QTE	N.º DO PREDIO	ANDARME	MAP. QUISE	SOLEIRA	TESTADA	DATA
		PROPRIETÁRIO	CONSTRUTOR				DO M. 2	TOTAL							
529	14.194/67	Oswaldo Mendes de Oliveira	Damon Stamm	tipo Popular		55,00	448,000	25	K	41					
530								23	K	81					
531		transf. p. MILADY LEONARDO MATA - 22pc. 5/9030/80						21	K	91					
532								19	K	101					
533								14	K	111					
534		transf. p. José de Siqueira de S. A. - Assoc. 7/12.862/84. S. A. - 23.191/84.						15	K	121					
535								13	K	131					
536		transf. p. João de S. A. - 23.254/89 para a Prefeitura de Nova Iguaçu - 1837/89						11	K	141					
537								9	K	151					
538								4	K	161					
539								5	K	171					
540								3	K	181					
541								1	K	191					
542								2	Z	21					
543								2	Z	21					
544								3	Z	31					
545								4	Z	41					
546								5	Z	51					
547								6	Z	63					
548								7	W	8					
549								8	W	12					
550								8	W	30					
551								4	W	40					
552								4	W	50					

RUA DO RAMALHO

RUA 4 DE MARÇO

RUA SÃO MIGUEL ARCANJO

RUA BERNARDO

4403/68

Fotografar processo nº 4403/68

1833 1891

CENTRO DE DOCUMENTAÇÃO E ARMAZENAMENTO INSTITUTO MULTIDISCIPLINAR DE PESQUISA

REGISTRO DE IMÓVEIS

DISTRITO 1.556²¹



PREFEITURA MUNICIPAL DE NOVA IGUAÇU

LOCALIDADE NOVA IGUAÇU

DIVISÃO DE ENGENHARIA

LOGRADURO BAIRRO MONTE LIBANO

N.º DE ORDEM	REQUERIMENTO	NOME		ESPÉCIE CONSTRUÇÃO	N.º DE PAVIMENTOS	ÁREA COBERTA	VALOR		LOTIF.		N.º DE PRÉDIO	ANDARME	MARQUISE	SOLEIRA	ALINHAMENTO		
		PROPRIETÁRIO	CONSTRUTOR				DO M.2	TOTAL	N.º	CORREÇÃO DPA					TESTADA	DATA	
481	14.194/67	Oswaldo Mendes de Oliveira e Osmar Stamm		Tipo Popular		55,00		448,000	26	J	102						
482									24	J	112						
483		Transf. P. 23.854/68 p/ Denilson Mendes Filho							22	J	122						
484									20	J	132						
485									18	J	142						
486									16	J	152						
487									14	J	162						
488									12	J	172						
489									10	J	182						
490									8	J	192						
491									6	J	202						
492									4	J	212						
493									2	J	222						
494									11	M	51						
495									9	M	15						
496									4	M	25						
497									5	M	35						
498									25	J	95						
499									23	J	105						
500									21	J	115						
501									19	J	125						
502									14	J	135						
503									15	J	145						
									13	J	155						



RUA ROBERIA

RUA ROSANE

Item nº 698

Transferido pelo ploc nº 3.854/68 para Estanislau Sobral guia nº 839/69

Testadas p/ processo nº 4403/68
gua 7167/26 - 3/68

NOVA IGUAÇU

1.556²³

APROVAÇÃO	GUIA		LICENÇA		PROLONGAÇÃO		PLANTA ARQUIVADA		VISTORIA				OBSERVAÇÕES
	N.º	DATA	RASO	VÁLIDA ATÉ	REQ.to	VÁLIDA ATÉ	DATA	N.º	REQ.to	DESPACHO	REQ.to	DESPACHO	

2-10-67

I S E N T O

1 ano 2/10/68

4408/68

26-3-68

Emanuel Luiz Mascimentos e s/m

Estelina Moura Prado

Jose Cardoso e s/m

Elisane Carneiro Silveira e s/m

trans. de Jorge Sant'ana de Sá Freire,
proc. 5/12046/60 - guia 82.377/81.

10
11
12
13
14
15
16
17
18
19
20
21
22
23
24
25
26
27
28
29
30
31
32
33
34
35
36
37
38
39
40
41
42
43
44
45
46
47
48
49
50
51
52
53
54
55
56
57
58
59
60
61
62
63
64
65
66
67
68
69
70
71
72
73
74
75
76
77
78
79
80
81
82
83
84
85
86
87
88
89
90
91
92
93
94
95
96
97
98
99
100

DISTRITO: NOVA IGUAÇU
 LOCALIDADE: Bairro Monte Libano

PREFEITURA DA CIDADE DE NOVA IGUAÇU
 SEMURB - DEPARTAMENTO DE URBANISMO

FICHA N.º 1556

LOGRADOURO: Rua Bento Lima

Nº da Ordem	REQUERIMENTO	NOME PROPRIETÁRIO	Especif. da Construção	Nº de Pavimentos	Área Coberta	LOTE		N.º do Prédio	RUA
						N.º	Quadra		
718	101011028	José Severina da Cunha e Glilda Bernardes da Cunha	Resid.	sem ord. 340	6,83 m ²	12	P	36	R. Bento Lima
719	101011028	José Severina da Cunha e Glilda Bernardes da Cunha	Resid.	sem obs.	100,00 m ²	12	P	36 casa 01	R. Bento Lima
720	071017717	Genete Pinheiro de Almeida	Resid.	sem ord 22	190,04 m ²	4	"r"	609	R. de Fátima da Espinheira
721	131253153	Amegor de Aguiar	Resid.	sem obs	236,55 m ²	13	"G"	195	Rua Maria Helena
722	141005974	Sergio Afonso Saldanha da Silveira	Resid.	-	18,56 m ²	-	-	06C/1	Rua Maria Lucia
723	141005974	Sergio Afonso Saldanha da Silveira	Resid.	-	59,16 m ²	21	"S"	09	Rua Maria Lucia
724	151014737	Maria Conceição Salgado Freitas	Resid.	-	70,00 m ²	14	"D"	218	Rua Flaminia Soares
725	"	"	"	-	125,00 m ²	14	"D"	218 opt 101	"
726	151014737	Maria Conceição Salgado Freitas	Resid.	-	125,00 m ²	14	"D"	218 opt 102	Rua Flaminia Soares

REGISTRO DE IMÓVEIS

Nº da Ordem	Aprovação	GUIA		LICENÇA		PRORROGADA		VISTORIA				OBSERVAÇÕES
		N.º	Data	Prazo	Valida até	Reqº	Valida até	PROVISÓRIA		DEFINITIVA		
								Reqº	Despacho	Reqº	Despacho	
718	21-06-12	201210076 1171	05/04/12									
719	21-06-12	2012100610 30	09/04/12									m² 36 casa 01 Par. Tóveis - 50,00 m² 1º Par. - 50,00 m² = Total 100,00 m²
720	19/06/13	1310123735 1410108508	19/06/13									Par. Tóveis 69,45 m², 1º Par. 122,55 m² 2º Par. 44,55 m² = área Total 236,55 m² men d/dem 375
721	23/12/14	0	23/12/14									
722	03/06/15	15100752 773	03/06/15									Registro 718001-2
723	03/06/15	15100752 773	03/06/15									718000-4
724	19/10/15	151007978 82	19/10/15									ver ordem primitiva 209
725	11	11	11									
726	19/10/15	151007978 82	19/10/15									

CENTRO DE DOCUMENTAÇÃO E IMAGEM
INSTITUTO MULTIDISCIPLINAR - UFRRJ

REGISTRO DE IMÓVEIS

DISTRITO

LOCALIDADE

1^o
NOVA IGUAÇU

1556

PREFEITURA MUNICIPAL DE NOVA IGUAÇU

SEMURB - DEPARTAMENTO DE URBANISMO

FICHA N.º

AV. GOV. ROBERTO SILVA

N.º DE ORDEM	REQUERIMENTO	NOME		ESPECIF. DA CONSTRUÇÃO	N.º DE PAVIMENTOS	ÁREA COBERTA	VALOR		LOTE		N.º DO PRÉDIO	SOLEIRA	ALINHAMENTO	
		PROPRIETÁRIO	CONSTRUTOR				DO M2	TOTAL	N.º	QUADRA			TESTADA	DATA
121	22.249/62	Carlos Alexandre		LOJA		73.99					368			
122	"	"		"		34.97					372			
123	"	"		"		34.80					374			
124	"	"		"		35.82					376			
125	"	"		"		114.50					384			
126	"	"		RESID.		70.50					370			
127														
128	2748/63	ANTONIO HENRIQUES	LEGALIZAÇÃO	LOJA		53.50					973			
129	"	"	"	"		25.00					969 CASA I			
130	8976/63	ARMANDO GOMES	LEGALIZAÇÃO	GALEÃO		81.00				"A"	621	VER OBS.		
131	10.121/63	FORTUNATO FERREIRA DE MENESES	AND. N.º 1º ANDAR	LOJA						29	110			
132	"	"	"	"		24517				"	118			
133	"	"	"	"						"	122			
134	11.890/63	"	"	RESID.						"	114	APTO 201		
135	"	"	"	"		24905				"	114	" 202		
136	"	"	"	"						"	256	" 201		
137	1738/63	LUIS FERREIRA ALVES	LEGALIZAÇÃO	LOJA		45.00	(VER OBS. VER 9/175A180)				656			
138	8814/63	DUCIVAL DE PAIVA		RESID.		25.00					1024	AV. GOV. ROBERTO SILVA		
139	11.890/63	FORTUNATO FERREIRA DE MENESES	APROV. DE PROJETO			24905								
140	949/64	GODFREDO DIÓGENES FERREIRA	LEG.	QUARTOS		122.00	(VER OBS) DEMOLIDOS. DIZED 5775 SEM CASO			26	26	1003	QUARTOS	XXII-XXV-XXVII-XXIX-X
141	12.969/55	NELSON DE OLIVEIRA BARBOSA	LEGALIZAÇÃO	RESID.	3271	115.50				9	3	685	CASA LETICIA 677 CASAS TLE. IV.	
142	5003/64	FORTUNATO FERREIRA DE MENESES	"	"	"	24905				29	256	APTO 301	AV. GILBERTO R. SILVA	
143	"	"	"	"	"					"	114	APTO 301 e 302	RUA ANTONIO DE	

JEZONIMO BARBOSA DE ARAUJO

C. 1557

Av. Gov. Roberto

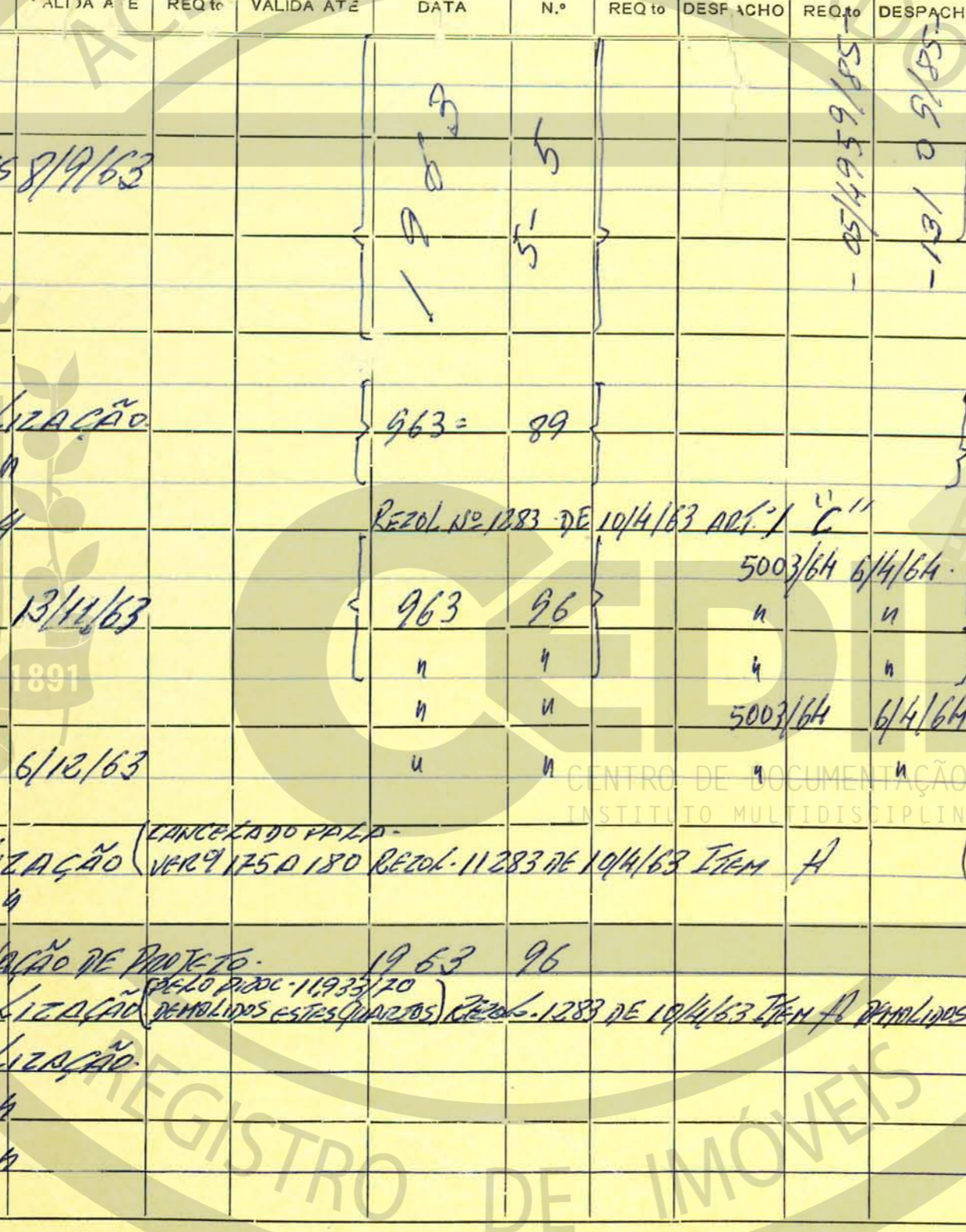
WEIRA

NOVA TRINCO

1º

FOLHA 15

N.º DE ORDEM	APROVAÇÃO	GUIA		LICENÇA		PRORROGADA		PLANTA ARQUIVADA		VISTORIA				OBSERVAÇÕES
		N.º	DATA	PRZO	VÁLIDA A É	REQ to	VÁLIDA ATÉ	DATA	N.º	PROVISÓRIA		DEFINITIVA		
										REQ to	DESPACHO	REQ to	DESPACHO	
121	8/3/63													INICIALMENTE RENDEI CONST. A PARTE TERREO.
122	"	CR\$ 1187,800												
123	"	2.169	19/3/63	6 MESES	8/9/63									
124	"	"												
125	"	"												
126														
127														
128	25/3/63	2480	28/3/63	LEGALIZAÇÃO				963	89					MULTA Nº 601
129	"													
130	13/5/63	4495	28/5/63					RESOL. Nº 1283 DE 10/4/63 ART. 1º "C"						MULTA Nº 601 AVIA 429.48 REFORMAS e AVIA 4296/73 TRANSF. CONF. PROC. 15426/73 VAO QUA 332
131	13/5/63	3898	14/5/63							5003/64	6/4/64			
132	"	"	"	6 MESES	13/11/63			963	96	"	"			INICIALMENTE VAICONSISTIA A PARTE TERREO
133	"	"	"					"	"	"	"			
134	6/6/63	4835	7/6/63					"	"	5003/64	6/4/64			RUA ANTONIO MELO
135	"	"	"	6 MESES	6/12/63			"	"	"	"			
136	"	"	"					"	"	"	"			
137	14/5/63			LEGALIZAÇÃO				RESOL. 11283 DE 10/4/63 ITEM A						RUA LUIZ CASTRO ATUAL AV. GOV. ROBERTO SILVEIRA PROPRIETARIO Srs. FERREIRA MILES AUGUSTO FERREIRA RESOL. Nº 1283 DE 10/4/63 ART. 16º
138	3/6/63	5253	5/7/63											
139	6/6/63	4835	7/6/63	APROVAÇÃO DE PROJETO				1963	96					
140	18/2/64	1583	24/2/64	LEGALIZAÇÃO				RESOL. 1283 DE 10/4/63 ITEM A						PELO PROC. 1972/66 PARTIAL REPAROS VALOR CR\$ 8000,00
141	19/12/55	19193/55	22/12/55	LEGALIZAÇÃO										
142	3/4/64	3314	8/4/64											ESTRADA DA FOSSE
143	"	28.030,00												



CENTRO DE DOCUMENTAÇÃO E IMAGEM
INSTITUTO MULTIDISCIPLINAR DE RESEARCH

CIDADE *Novo Iguaçu*

PREFEITURA MUNICIPAL DE NOVA IGUAÇU
 DIVISÃO DE VIAÇÃO E OBRAS — SEÇÃO DE OBRAS PARTICULARES

REQUERIMENTO	NOME	ESPECIF. DA CONSTRUÇÃO	N.º DE AVISAMENTOS	ÁREA COBERTA	VALOR		LOTE		N.º DO PRÉDIO	ANU. ME
					DO M.²	TOTAL	N.º	QUADRA		
9	<i>14.194/67 - Osvaldo Mendes de Oliveira e Osmael Stamm Tipo popular</i>			5500		448.000	1	V	529x	<i>Arº e/ur.</i>
50	<i>Que. N.º 275/69 - Transf. p/ Heleno de Oliveira Reis guia 9753/70</i>						2	V	539	
51							3	V	549	
52x							4	V	559x	
53							27	K	6	
54							28	K	14x	
55							29	K	24	
56							30	K	34	
57							31	K	44	
58							27	J	66	
59							28	J	76	
60x	<i>[Enamaf. p/ Silvestre José Gonçalves conf. o proc. 06.556.551/70 guia 87647/70]</i>						29	J	86x	
61							30	J	96x	
62							27	I	116	
63x							28	I	126x	
64							29	I	136	
65x							30	I	146x	
66x							27	H	168	
67x							28	H	178x	
68							29	H	188	
69							30	H	198	
70	<i>Transf. pelo proc 23854/68 para José de Santana guia 1837/69</i>						13	B	478	
71							14	B	488	
72x							15	B	498x	
72A							16	B	508x	

continua ficha 1556 49

transf. pelo proc. n.º 41703/68 - guia 4161 - 26.3-68

Ficha 1556

	PRASO	VÁLIDA ATÉ	REQ to	VÁLIDA ATÉ	DATA	N.º	VISTORIA		OBSERVAÇÕES
							PROVISÓRIA	DEFINITIVA	
							REQ.to	DESPACHO	
52									
53									
54									
55									
56									
57									
58									
59									
60									
61									
62									
63									
64									
65									
66									
67									
68									
69									
70									
71									
72									

1 ano 2-ja 68

4403/68 26-3-68

ISENTO

Waldino Batista de Falles e S/M
 Maria do Arramento de Souza Lima
 Luvertina Gertrudes Maria Wien
 Darcy Ribeiro Pereira e S/M
 Paulo Shimoto e Drotiel de Souza
 Aurelio Torres Galindo e S/M
 Jose Felles de Oliveira e S/M

Adelino Coelho S/M
 Jose Pinheiro Borges e S/M

Adão Campo da Silva e S/M

Franisco de Jesus Velame e S/M Proc 4550/68
 Celindo Rodrigues e S/M Maria Silva

continua ficha 1556 4/2

52
53
54
55
56
57
58
59
60
61
62
63
64
65
66
67
68
69
70
71
72

DISTRITO

LOCALIDADE

1º
Nova Esperança

DIVISÃO DE VIAÇÃO E OBRAS

SEÇÃO DE OBRAS PARTICULARES

LOGRADOURO Rua Maria Helena

N.º DE ORDEM	REQUERIMENTO	NOME	PROPRIETÁRIO	CONSTRUTOR	ESPECIF. DA CONSTRUÇÃO	N.º DE PAVIMENTOS	ÁREA COBERTA	VALOR		LOTE	N.º DO PREDIO	ANDAIMES	MARQUISE	SOLEIRA	ALINHAMENTO TESTADA
								DO M.²	TOTAL						
553	21-58567	Condomínio de Maria (Suz. Flaminio)			Préd.		587,00	30,00	17.610,00	L	P	81	101		F.59
554	X	"		"	"					"	"	"	102		
555	X	"		"	"					"	"	"	103		
556	"	"		"	"					"	"	"	104		
557	"	"		"	"					"	"	"	105		RUA MARIA HELENA
558	"	"		"	"					"	"	"	106		
559	X	"		"	"					"	"	"	107		
560	X	"		"	"					"	"	"	108		
561	"	"		"	"					"	"	"	109		
562	"	"		"	"		587,00	30,00	17.610,00	L	R	104	101		
563	"	"		"	"					"	"	"	102		
564	X	"		"	"					"	"	"	103		
565	X	"		"	"					"	"	"	104		
566	"	"	1833	1891	"					"	"	"	105		RUA CLAUDIA MARIA
567	"	"		"	"					"	"	"	106		
568	"	"		"	"		46,80			"	"	"	107		
569	"	"		"	"		46,86			"	"	"	108		
570	"	"		"	"					"	"	"	109		
571	X	"		"	"		587,00	30,00	17.610,00	L	R	107	101		
572	X	"		"	"					"	"	"	102		
573	"	"		"	"					"	"	"	103		RUA CLAUDIA MARIA
574	"	"		"	"					"	"	"	104		
575	"	"		"	"					"	"	"	105		
576	"	"		"	"					"	"	"	106		

CONTINUA NA 1556 25

N.º	GUIA		LICENÇA		PLANTA ARQUIVADA		VISTORIA				OBSERVAÇÕES			
	N.º	DATA	PRASO	VÁLIDA ATÉ	REQ. Nº	VÁLIDA ATÉ	DATA	N.º	PROVISÓRIA			DEFINITIVA		
									REQ. to	DESPACHO		REQ. to	DESPACHO	
553		7-2-68		1 ano		7-2-69								
554														
555														
556														
557														
558														
559														
560														
561														
562														
563														
564														
565														
566														
567														
568														
569														
570														
571														
572														
573														
574														
575														
576														

I
S
E
N
T
O

Vistoriados P. 11.782/68 (90 folhas) área para cada apt. de 86.86m²

68 342

17.6.68

TRANF.º P/ PROC. 06/3.1033/94 P/ VAGNER CARVALHO DE ALMEIDA OLIVEIRA DE MENEZES J. 10/02/04 H. F. D. R.

Transf. p/ Adelino Moraes dos Santos
cauf. proc. 5/1332/86 - guia 24016

1.53

150

167 - *Osvaldo Mendes de Oliveira e Osma Stamm*

tipo popular

448,000

PROPRIETÁRIO	NOME	CONSTRUTOR	ESPECIF. DA CONSTRUÇÃO	N.º DE PAVI-MENTCS	ÁREA COBER-TA				
				55,00	500	24	X	500	Rua Damad Batista
				55,00	510	22	·	510	
				55,00	520	20	X	520	
				55,00	530	18	X	530	
				55,00	540	16	X	540	
				55,00	550	14	X	550	
				55,00	560	12	X	560	
				55,00	570	10	X	570	
				55,00	580	8	X	580	
				55,00	590	6	X	590	
				55,00	650	8	X	650	
				55,00	666	6	X	666	
				55,00	63	11	X	63	Rua Moaia de Hamio
				55,00	73	9	X	73	Peixoto
				55,00	83	7	X	83	
				55,00	93	5	X	93	
				55,00	157	9	X	157	
				55,00	167	7	X	167	
				55,00	579	1	X	579	etr. Monte Libano
				55,00	589	2	X	589	
				55,00	599	3	X	599	
				55,00	609	4	X	609	
				55,00	578	10	X	578	
				55,00	588	18	X	588	

(Ver obs)

data out 670

continua ficha 1556 ee

833 1891


REGISTRO DE IMÓVEIS

4403/68 Rua 4161

Peixoto

onde copiar

ISENTO



continua ficha 1556 29

VISTORIA	
ÓRIA	DEFINITIVA
DATA	N.º

OBSERV.

1463/26-3-68

Sebastião da Silva Bua
 Haroldo de Souza e S/M
 Erasmo Mourão Sampaio
 Roberto Dias da Silva
 José Eismar Correia de
 Waldemar Loyda Peres

José Martins e S/M
 Rize Gomes de Brito
 Manoel Bandeira e S/M

* Argelo de Jesus Costa
 Nelson Borges de Carvalho e S/M
 Clifton Lemus Toledo e S/M
 Galomão Barreto Chagas
19001 - 9 Noiteiros da Costa mude
 05/6604/80 - guia: 65-280/80-

Sergio Luiz Dias
 Dazio da Motta

Raymundo Renato de Souza e S/M
 Eduardo Wandray Procha e S/M

Mod. 28 - Mar/68

DISTRITO LOCALIDADE *Boa Iguaçu* 1550

PREFEITURA MUNICIPAL DE NOVA Friburgo
DIVISÃO DE VIAÇÃO E OBRAS — SEÇÃO DE OBRAS PARTICULARES

N.º DE ORDEM	REQUERIMENTO	NOME		ESPECIF. DA CONSTRUÇÃO	N.º DE PAVIMENTOS	ÁREA COBERTA	VALOR		LOTE		N.º DO PRÉDIO	ANDAIMES	MARGENS	SOLEIRAS	ALINHAMENTO	
		PROPRIETÁRIO	CONSTRUTOR				DO M.º	TOTAL	N.º	QUADRA					TESTADA	D
333	14.194/67	<i>Osvaldo Mendes de Oliveira e Carmo Stamun Tipo popular</i>				5500	<i>Ver Obs.</i>	448.000	<i>Vizaria 695</i>	19 Q	9					<i>Rua Bento Lima</i>
334										17 Q	19					
335										15 Q	29					
336										13 Q	39					
337										11 Q	49					
338										9 Q	59					
339										7 Q	69					
340										5 Q	79					
341										3 Q	89					
342										25 F	149					
343										23 F	159					
344										21 F	169					
345										19 F	179					
346										17 F	189					
347										15 F	199					
348										13 F	209					
349										11 F	219					
350										9 F	229					
351										7 F	239					
352										5 F	249					
353										3 F	259					
354										1 F	269					


(VER OBS)

Transf. pelo proc 23854/68 p/ Juliano Carneiro de Oliveira guia 18.371/69

Transf. p/ Henrique de Almeida - Proc. 571726/85 - juiz. 4682/85.

Todos matrículas pelo proc 4423/68 guia 76-26-3-88

- 324
- 325
- 326
- 327
- 328
- 329
- 330
- 331
- 332
- 333
- 334
- 335
- 336



REGISTRO DE IMÓVEIS

Ficha 1256


N.º	DATA	PRASO	VÁLIDA ATÉ	REQ.to	VÁLIDA ATÉ	VISTORIA				OBSERVAÇÕES		
						PROVISÓRIA		DEFINITIVA				
						DATA	N.º	REQ.to	DESPACHO	REQ.to	DESPACHO	
2-10-67		1 ano	2-10-68					4/03/68	26-3-68			em ordem €95
316												Maria Isabel de Souza Monteiro S/M
317												João Leindoffo Barbeiro S/M
318												Maria Costa Gonçalves
319												Antônio Manuel Jerônimo S/M
320												Benedito Euzegenio da Silva S/M
321												Francisco Fals de Andrade
322												(trans. p/ Roberto Antonio Fagundes de Barros conf. proc. 5/3171/88 - guia 63130/88)
323												Maria do Carmo Ribeiro
324												Edson Vieira de Moraes S/M
325												Jorge Elias Fayer
326												Pedro de Oliveira Bozema
327												Maria José de Magalhães
328												Moaeyr Elias Ribeiro S/M
329												
330												
331												
332												
333												
334												
335												
336												

5
316
317
318
319
320
321
322
323
324
325
326
327
328
329
330
331
332
333
334
335
336

ISENTO

Atorado em: 19/01/80. Guia 6516/80

(Trans. p/ Francisco Carlos de Souza
Proc. 05/1994/05 Guia 51131/85)



REGISTRO DE IMÓVEIS

DISTRITO

PREFEITURA DA CIDADE DE NOVA IGUAÇU

FICHA Nº 1.556

LOCALIDADE Nova Iguaçu

SEMURB — DEPARTAMENTO DE URBANISMO

LOGRADOURO Baixos Monte Libano

N.º de Ordem	REQUERIMENTO	NOME		Especif. da Construção	N.º de Pavimentos	Área Coberta do M2	VALOR		LOTE		N.º do Prédio	Soleira	ALINHAMENTO	
		PROPRIETÁRIO	CONSTRUTOR				do M2	TOTAL	N.º	Quadrc			TESTADA	DATA
706	03/08/39.229	Fátima	Demétrio Teixeira da Silva	resid		10,00m ²			2	H	250	R. Maria Helena		
707	03/02/07588	Laria Helia	Phyllis e Outros sua esposa Lirley de Lima Pacheco	resid		110,00m ²			17	E	46	Av. Dona Felicia		
708	03/11/26.556	Jose Adelino	Domingues Pacheco e	resid		34,13m ²	Ver ord. 256		16	E	208	R. Maria Lucia		
709	03/03/30.220	Liliana	Corrêa Pereira	resid		56,17m ²	Ver ord. 232		30	D	238	R. Hermínia Soares		
710	02/09/21.558	Ronaldo	Duarte dos Santos	resid		84,18m ²	Ver ord. 348		22	G	166	R. Bento Lima		
711	06/055199	Gil	Comini	11		603,47m ²	Ver ord. 047 Seg.		06	Z	63	Rua Quatro de Maio Rua Maria Lucia Jardim tropical		
712	08/02/207	Slce	Lotes do Nascimento	4		46,33m ²	Acrescimo		-	O	238			
713	02/029/83	Jurema	da Silva Correia	4		144,60m ²					153	Rua Damas Batistas		
714	11	4	4	4		40,07m ²					1121	Sega	11	4
715	08/048017	Demosthenes	Glório Caldas	Rend		125,51m ²	(Seg. de Acréscimo)		22	J	122	Rua Rogéria		
716	10/29/490	DANIEL	CARRATI DE ARAUJO	RESID.		3,50m ²			2	M	77	AV. MONTE LIBANO		
717	4	4	4	4		65,52m ²			2	M	77ch	AV. MONTE LIBANO		
718	10/1206256	ANUB	PEREIRA GAMA ECUTRO	ACRÉSC.		126,59m ²			24	F	126	RUA DENIZE		

REGISTRO DE IMÓVEIS

CENTRO DE DOCUMENTAÇÃO E IMAGEM
INS. MULT. DISCIPLINA - UFRJ

VER ORDEM 440

N.º de Ordem	Aprovação	GUIA		LICENÇA		PRORROGADA		PLANTA ARQUIVADA		VISTORIA				OBSERVAÇÕES
		N.º	Data	Prazo	Válida Até	REQ.º	Válida Até	Data	N.º	PROVISÓRIA		DEFINITIVA		
										REQ.º	Despacho	REQ.º	Despacho	
706	31.3.2003	033416 F5000 033440	24.3.2003											Res
707	26.06.03	11002 042530	26.6.03											Req. 00682180
708	04.08.04	91000 023342	3.8.2004											Req. 00570464
709	02.08.04	28001 043770	2.8.04											
710	20.10.04	03000 01169	19.10.04											
711	11.12.06	540107	12.11.07											
712	14.07.08	2008 04574 0480	01/12/08			11								
713	14.07.08	2008 04574 0480	01/12/08			4								
714	n	n	n			1								
715	09/01/09	09/0092 21/01/09	3980											
716	01/08/11	11/0106 9547	13/06/11											
717	01/08/11	11/0106 9565	12/06/11											
718	10/10/11	11/0216 6924	08/08/11											

CENTRO DE DOCUMENTAÇÃO E IMAGEM
INSTITUTO MULTIDISCIPLINAR DE PESQUISA


REGISTRO DE IMÓVEIS

DISTRITO 1º
LOCALIDADE Nova Iguaçu

PREFEITURA MUNICIPAL DE NOVA IGUAÇU
SEMURB - DEPARTAMENTO DE URBANISMO

FICHA N.º 1556
LOGRADOURO Bairro Monte Redondo

N.º DE O DEM	REQUERIMENTO	NOME		ESPECIF. DA CONSTRUÇÃO	N.º DE PAVIMENTOS	AREA COBERTA	VALOR		LOTE		N.º DO PRÉDIO	SOLEIRA	ALINHAMENTO	
		PROPRIETÁRIO	CONSTRUTOR				DO M2	TOTAL	N.º	QUADRA			TESTADA	DATA
693	05/2780/85	Leir Fontana de Oliveira		acúsc.		37,62			10	a	56		R. Claudia Maria	
694	5/583/86	Dulce Felice Barbosa		acúsc.		73,81			16	R	28		R. Maria Luísa	
695	5/3055/86	Tracema do Nascimento Baptista		acúsc. resid.		19,43			-	-	145		R. Damas Batista	
696	05/3215/86	José Vicente Scardini Flores		acúsc.		61,07		(a primitiva se em contra méf. em 3556 ord. 318)	11	T	31		R. Hermínia Jones	
697	05/547/86	Pedro de Oliveira Bezerra		resid. acúsc.		91,04		(primitiva em área 3556 ord. 367)	4	C	268		Rua Mendez de Oliveira	Alexandrina
698	5/1965/87	Zelia Paiva Bonatto		resid.		23,65			10	17	1031		Rua Damas Batista	
699	5/1965/87	Pelso Bonatto		acúsc. resid.		145,36			10	17	1033		Rua Damas Batista	
700	5/1336/88	Supermercados Viamense Ltda		galpas		3.963,00					645		"	"
701	05/3663/88	Wilson Oliveira		resid. (acúsc.)		39,56		(Primitiva em ordem 265)	21	R	09		Rua Claudia Maria	
702				resid.		34,65			21	R	09	0/I	R. Claudia Maria	
703	05/3663/88	Wilson Oliveira		resid.		34,65			21	R	09	0/II	R. Claudia Maria	
704	06/2404/89	Supermercado Viamense LTDA		acúsc. escritório		320,00					645		R. Damas Batista	
705	06/2404/89	Supermercado Viamense LTDA		acúsc. garagem		219,50					645		R. Damas Batista	



REGISTRO DE IMÓVEIS

CENTRO DE DOCUMENTAÇÃO E IMAGEM
INSTITUTO DE DISCIPLINA

N.º DE ORDEM	APROVAÇÃO	GUIA		LICENÇA		PRORROGADA		PLANTA ARQUIVADA		VISTORIA				OBSERVAÇÕES
		N.º	DATA	PRAZO	VÁLIDA ATÉ	REQto	VÁLIDA ATÉ	DATA	N.	REQto	DESPACHO	REQto	DESPACHO	
693	08-04-85	16367	06-12-85						1986	18				
694	24/6/86	24430	17/7/86						1986	81				
695	16/9/86	30938	20/1/87						1987	40				
696	6-2-87	40387	7/8/87						1987	183				
697	18-3-86	40385	13/8/87						1987	217				
698	23/5/88	59842	4/7/88						1988	171				
699	23/5/88	59843	4/7/88						1988	171				
700	19/10/88	64772	31/10/88						1988	280				
701	21/10/88	66006	12/12/88						1989	02				
702		66006	12/12/88						1989	02				
703	21/10/88	66006	12/12/88						1989	02				
704	11/7/89	70903	14/7/89											
705	11/7/89	70903	14/7/89											

68/10/89
17/11/89

CENTRO DE DOCUMENTAÇÃO E IMAGEM
INSTITUTO MULTIDISCIPLINAR - UFRRJ

ACERVO DIGITAL
REGISTRO DE IMÓVEIS

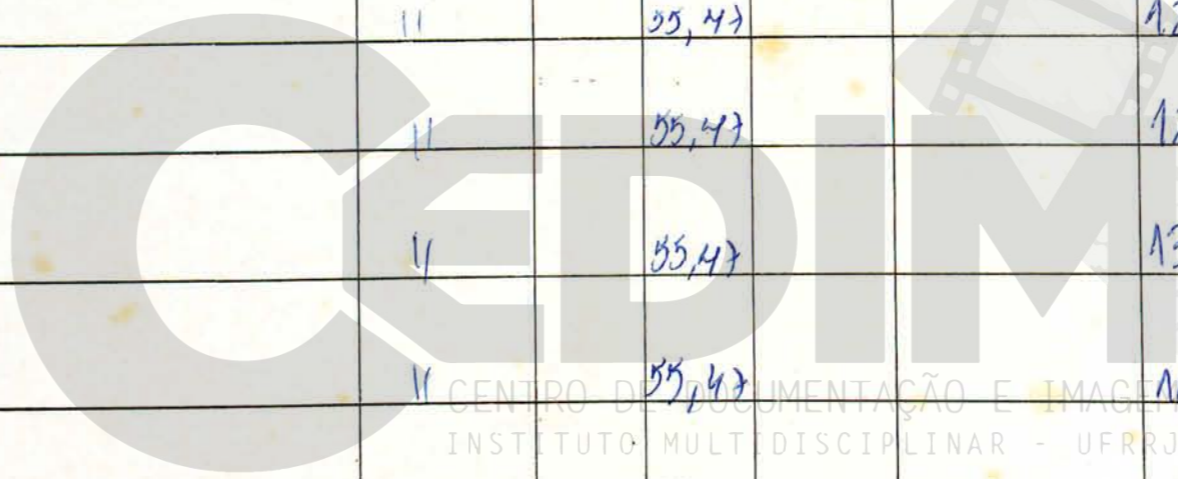
DISTRITO 1856
 LOCALIDADE N. Iguaçu

PREFEITURA MUNICIPAL DE NOVA IGUAÇU
 SEMURB - DEPARTAMENTO DE URBANISMO

FICHA N.º 1586

LOCALIDADE Bairro Monte Libano

N.º DE ORDEM	REQUERIMENTO	NOME		ESPECIF. DA CONSTRUÇÃO	N.º DE PAVIMENTOS	AREA COBERTA	VALOR		LOTE		N.º DO PRÉDIO	SOLEIRA	ALINHAMENTO	
		PROPRIETÁRIO	CONSTRUTOR				DO M2	TOTAL	N.º	GUA-DRA			TESTADA	DATA
656	1313/75	Verba s/A	Credito Imobiliario Rio	Tipo popular		55,47	das ord 147		18	I	18	R. Alexandrina M. de Oliveira		
657	"	"	"	"		55,47			13	V	55	R. Abofo		
658	"	"	"	"		55,47			10	P	46	R. Bento Lima		
659	"	"	"	"		55,47			9	E	241	R. Cláudia Maria		
660	"	"	"	"		55,47			12	N	26	R. Denise		
661	" 1833	"	"	"		55,47			12	D	228	R. Hermínia Soares		
662	"	"	"	"		55,47			13	P	25	R. Maria Helena		
663	"	"	"	"		55,47			10	H	210	"	"	"
664	"	"	"	"		55,47			2	R	98	"	"	Lúcia
665	05/214/77	Nathalino Kiffer Deonmelos				99,99					185			
666	"	"	"	"		93,56					135			
667	"	"	"	"		23,41					135	A		



ARQUIVO DIGITAL 1700

CEDIM
CENTRO DE DOCUMENTAÇÃO E IMAGEM
INSTITUTO MULTIDISCIPLINAR - UFRJ

REGISTRO DE IMÓVEIS

N.º DE ORDEM	APROVAÇÃO	GUIA		LICENÇA		PRORROGADA		PLANTA ARQUIVADA		VISTORIA				OBSERVAÇÕES
		N.º	DATA	PRAZO	VÁLIDA ATÉ	REQ.to	VÁLIDA ATÉ	DATA	N.º	PROVISÓRIA		DEFINITIVA		
										REQ.to	DESPACHO	REQ.to	DESPACHO	
656														
657														
658														
659														
660														
661														
662														
663														
664														
665	14/02/75	54.952	24/02/77					7977	36					
666														
667														

20949
18/02/75
Arquivada



J. 556

DISTRITO

LOCALIDADE *Rua Iguaçu*

PREFEITURA MUNICIPAL DE NOVA IGUAÇU

DIVISÃO DE VIACÃO E OBRAS — SEÇÃO DE OBRAS PARTICULARES

LOGRADOURO

Bairro Monte Leito

N.º DE ORDEM	REQUERIMENTO	NOME		ESPECIF. DA CONSTRUÇÃO	N.º DE PAVIMENTOS	ÁREA COBERTA	VALOR		LOTE		N. DO PREDIO	ANDAI-ME	MAR-QUISE	SOLEIRA	ALIN-TESTADA
		PROPRIETÁRIO	CONSTRUTOR				DO M.²	TOTAL	N.º	QUADRA					
193	14.194/67	Consaldo Mendes de Oliveira e Opina	Stompa	tipo Copulas	5500		448.000	20	S	8					Rua Germinia Soares
194								18	S	18					
195								16	S	28					
196								14	S	38					
197								12	S	48					
198								10	S	58					
199								8	S	68					
200								6	S	78					
201								4	S	88					
202								2	S	98					
203								28	D	158					
204								24	D	168					
205								22	D	178					
206								20	D	188					
207								18	D	198					
208								16	D	208					
209								14	D	218					
210								12	D	228					
211								10	D	238					
212								8	D	248					
213								6	D	258					
214								4	D	268					
215								2	D	278					
216															

(ver obs)

Transf. pelo proc 23854/68 para Roberto da Silva Junior 1837/19

ver ordem 724, 725 e 726

Ver ord 660

ver ord 709

Ver obs.

continua folha 1556 10º

Todos Arquivados pelo proc 4403/68 gma 9/6/ - 26-3-68

no Monte de Lima - 410m

1º Distrito

Ficha 1556

195
196
197
198
199
200
201
202
203
204
205
206
207
208
209
210
211
212
213
214
215
216

10-67
2/10/67

2/10/67

2/10/67

cont. proc. 04/1163/80 guia 61569/80
trans. pº Roberto da Silva Damascão

GUIA		LICENÇA		PRORROGAÇÃO		PLANTA ARQUIVADA		VISTORIA				OBSERVAÇÕES
N.º	DATA	PRASO	VÁLIDA ATÉ	REQ.to	VÁLIDA ATÉ	DATA	N.º	PROVISÓRIA		DEFINITIVA		
								REQ.to	DESPACHO	REQ.to	DESPACHO	
		1 ano	2-10-68					4403/68	26-3-68			

ISENTO

Oliveira Brugnara e S/M
Mário Siqueira Pires e S/M
José Carvalho e S/M
João Cleon e S/M
Alfio Cappalardo e S/M
Nair Bezerra da Silva
Mariane de Oliveira Lopes

Dinec Carmo dos Santos e S/M

Mercedes Ferreira de Mattos
Atamio Virgíni dos Santos e S/M
Eliel Batista Fonseca e S/M
Leopoldo da Pina de Oliveira e S/M
Marly Rangel de Lima
Eldo Rangel de Lima e S/M
Jenas Moura Martins e S/M
Waldemar Ignácio Loyola e S/M
Paulo Henrique dos Santos

continua ficha 1556/103

DISTRITO
LOCALIDADE

Rua Iguaçu

PREFEITURA MUNICIPAL DE NOVA IGUAÇU
DIVISÃO DE VIAÇÃO E OBRAS — SEÇÃO DE OBRAS PARTICULARES

LOGRADOUR

FICHA
de obra

N.º DE ORDEM	REQUERIMENTO	NOME		ESPECIF. DA CONSTRUÇÃO	N.º DE PAVIMENTOS	ÁREA COBERTA	VALOR		LOTE		N. DO PRÉDIO	ANDAIME	MARQUISE	SOLEIRA	ALINHAMENTO TESTADA
		PROPRIETÁRIO	CONSTRUTOR				DO M.²	TOTAL	N.º	QUADRA					
337	14.194/67	Osvaldo Mendes de Oliveira	Osmar Stamm	Tipo popular		55,00	448.000	18	P	6					Rua Bento Simão
338								16	P	16					
339								14	P	26					
340								12	P	36					
341								10	P	46					Via pública 657
342								8	P	56					
343								6	P	66					
344								4	P	76					
345								2	P	86 x					
346								26	G	146					
347								24	G	156					
348								22	G	166					
349								20	G	176					
350								18	G	186					
351								16	G	196					
352								14	G	206					
353								12	G	216					
354								10	G	226					
355								8	G	236					
356								6	G	246					
357								4	G	256					
358								2	G	266					
359															
360															

Transf. pelo proe 13854/68 p/ Othrono Rodrigues de Sant'Anna guia 18.37/169

Transf. proe 23.854/68 p/ João Dutra da Silva guia 18.37/169

continua guia 1556 169

Todos Vistoriados pelo proe nº 4403, de Guia 4/161-26-36

ver sig. 718 e 719

Jlx end 710



REGISTRO DE IMÓVEIS

CENTRO DE DOCUMENTAÇÃO
INSTITUTO MULTIDISCIPLINAR

Archa 1556

Archa

G	N.º	DATA	PRASO	N.º A		PRORROGAÇÃO		PLANTA ARQUIVADA		VISTORIA				OBSERVAÇÕES
				VÁLIDA ATÉ	REQ.to	VÁLIDA ATÉ	REQ.to	DATA	N.º	PROVISÓRIA		DEFINITIVA		
										REQ.to	DESPACHO	REQ.to	DESPACHO	
	10.67		1 ano	2-10-68							4203	26-3-68		
											4203			

I S E N T O

340
341
342
343
344
345
346
347
348
349
350
351
352
353
354
355
356
357
358
359
360

Rilton Meneses S/M
 Manoel Francisco de Meneses S/M
 Miguel Balduino S/M
 Luiz Maurício Bastante S/M
 José Pinheiro das Santos
 Washington Picoto

continua Archa 1556 16º

1.556

DISTRITO / LOCALIDADE *Barra Iguaçu*

PREFEITURA MUNICIPAL DE NOVA IGUAÇU
DIVISÃO DE VIAÇÃO E OBRAS — SEÇÃO DE OBRAS PARTICULARES

FICHA N.º *Barra Monte Sibiria*

N.º DE ORDEM	REQUERIMENTO	NOME		ESPECIF. DA CONSTRUÇÃO	N.º DE PAVIMENTOS	ÁREA COBERTA	VALOR		LOTE		N.º DO PRÉDIO	ANDAI-ME	MAR-QUISE	SOLEIRA	ALINH. TESTADA
		PROPRIETÁRIO	CONSTRUTOR				DO M.º	TOTAL	N.º	QUADRA					
241	14/194/67	<i>Dr. Melchior Mendes de Oliveira</i>	<i>Opma Stammes</i>	<i>Tipo Popular</i>		55,00	448,000	20	R	8					<i>Rua Maria Leneia</i>
242								18	R	18					
243								16	R	28					
244								14	R	38					
245								12	R	48					
246								10	R	58					
247								8	R	68					
248								6	R	78					
249								4	R	88					
250								2	R	98					
251								26	E	158					
252*								24	E	168					
253								22	E	178					
254								20	E	188					
255								18	E	198					
256								16	E	208					
257								14	E	218					
258								12	E	228					
259								10	E	238					
260								8	E	248					
261								6	E	258					
262								4	E	268					
263								2	E	278					
264															

ver ord. 279


ver ord. 663

ver ord. 708

ver ord. 712

continua ficha 1556/12º

Todos Arquivados pelo processo 24/03/68 Guia 2/61-26-3-69



REGISTRO DE IMÓVEIS

sermo Monte praca

Distrito

Ficha 1556

N.º	DATA	LICENÇA		PRORROGAÇÃO		PLANTA ARQUIVADA		VISTORIA			
		PRASO	VÁLIDA ATÉ	REQ.to	VÁLIDA ATÉ	DATA	N.º	PROVISÓRIA		DEFINITIVA	
								REQ.to	DESPACHO	REQ.to	DESPACHO

10-67

1 ano 2-10-68

4403/58
26-5-68

x Pelo proc. 38017/74, transf. para verba J. A. Ce. -
 dito J. U. C. L. - Rec. pag. guia de 15845/74
 transf. p/ Ouler Felix Barbosa conf.
 proc. 5/583/86 guia 24429 de 17-7-86

SENTO

- 2
- 243
- 244
- 245
- 246
- 247
- 248
- 249
- 250
- 251
- 252
- 253
- 254
- 255
- 256
- 257
- 258
- 259
- 260
- 261
- 262
- 263
- 264

Ademir Felix de Lima
 Walter de Abreu e S/M
 Sebastião Maurício Chaves S/M
 Gerson Moraes da Rocha e S/M

Waldemar Duarte Pires
 José Pereira Pinto
 Antonio Marques do Santos S/M

Julio José Gomes Inacio

Eliza Mendes Vieira e S/M
 Esmeralda Mendes Fomão
 Francisco de Oliveira Jelim
 Renato Furtado Duarte e S/M

José Farias de Lima e S/M
 Bernardo Manuel dos Santos
 José Gusdete Silva Forte
 Pedro Marques do Nascimento S/M

continua ficha 1556/29

DISTRITO

PREFEITURA MUNICIPAL DE NOVA IGUAÇU

FICHA N.º 1556

LOCALIDADE

n. Iguaçu

SEMURB - DEPARTAMENTO DE URBANISMO

LOGRADOURO Bairro Monte Libano

N.º DE RDEM	REQUERIMENTO	NOME		ESPECIF. DA CONSTRUÇÃO	N.º DE PAVIMENTOS	AREA COBERTA	VALOR		LOTE		N.º DO PRÉDIO	SOLEIRA	ALINHAMENTO	
		PROPRIETÁRIO	CONSTRUTOR				DO M2	TOTAL	N.º	GUA-DRA			TESTADA	DATA
693	51/962/85	MIHAEL FERNANDES CARDOSO		resid		66,00			1		90			R. das Damas Batista
694	06-31266/96	MYOACIR RINHO BOSELHO		Resid:		49,50			19	D	189			R. CRISTALINA
695	10/18014/97	Jeilena Lucia Nascimento CHAVES		Monocastorica		34,65m ² (base)			19	G	09			R. Bento Lima ALMORTE LIBANO
696	04/8040/98	João Fernando Moreira		Araso:		46,06m ²			01	P	81			APZ 102
697	05/1994/95	Francisco Carlos de Souza		Araso: Jaxord. 500		129,86m ²			3	Q	89			Bento Lima
698	07/20879/99	Alzira Fração Chamarelli		resid		57,40m ²			21	J	115			R. Rosane
699	06/20762/03	Priscilas da Silva Passos		resid.		93,00m ²			18	U	34			Rua Apolo
700	05/08/35.236	Carlos Alberto da Silva Pereira e outros		resid		39,24m ²			3	X	599			Av. Monte Libano
701	"	"	"	"	"	35,00m ²			3	X	599			fundes
702	"	"	"	"	"	16,20m ²			3	X	599			APZ 102
703														
704														
705														

REGISTRO DE IMÓVEIS

N.º DE ORDEM	APROVAÇÃO	GUIA		LICENÇA		PRORROGADA		PLANTA ARQUIVADA		HISTÓRIA				OBSERVAÇÕES
		N.º	DATA	PRAZO	VÁLIDA ATÉ	REQ.to	VÁLIDA ATE	DATA	N.º	PROVISÓRIA		DEFINITIVA		
										REQ to	DESPACHO	REQ to	DESPACHO	
693	24/7/85	78551	07/13/90											
694	14/08/96	11490	14/08/96											
695	18/11/97	97002688200 9700268900	08/12/97											promitido ord. 313
696	18/05/98	9700268900 9700268900	03/07/98											
697	21/09/85	42386 99292 825014	23/09/87											(28/02/2002 Col. FOLHA 7 ALVARO e Guia 2 PASAMIN 170)
698	28/02/2002	013753 15000	18/02/2002											
699	09/07/2001	0219386	04/07/2001											
700	28.02.2002	6000	22.02.02											
701	"	"	"											
702	"	"	"											
703	"	"	"											
704	"	"	"											

CENTRO DE DOCUMENTAÇÃO E IMAGEM
INSTITUTO MULTIDISCIPLINAR - UFRRJ

REGISTRO DE IMÓVEIS


DISTRITO LOCALIDADE

N. Iguaçu

CHEFEIA ESCRITÓRIO

FICH. Libano

N.º DE ORDEM	REQUERIMENTO	NOME		ESPECIF. DA CONSTRUÇÃO	N.º DE PAVIMENTOS	ÁREA COBERTA DO MZ	LOTE		N.º DO PRÉF.	ANDAI-ME	MAR-QUISE	SOLEIRA	ALINHAMENTO TESTADA
		PROPRIETÁRIO	CONSTRUTOR				N.º	QUADRA					
188	05/3890/77	Flávia Paiva de Souza e Salinda Cabral de Souza (leg. do Município)		Resid.	47,47	20.514,60	19	183					
189	05/9147/78	José de Souza leg. dec. 1880		Resid.	56,80	51.143,40	51	153					
190	"	" " " " " "		"	32,00	28.864,00		153 c/I					
191	5/14.303/79	Francilina da Silva Pereira		"	88,70	80.007,40	27	918					
192	5/4214/80	Adriana Pacheco de Aguiar		Resid.	101,50	83.531,10	47	107					R. Monte Libano
193	5/12773/84	José Frtiz da Cunha		Lato.	24,11		56	6					
194	"	" " " " " "		Resid.	60,45		9	697					
195	"	" " " " " "		"	57,60		9	692					
196	5/6023/85	Jeremias da Costa Santos (leg. acrescimo lei 638/82)		Residência	53,42		65	98					Rua Monte Libano
197	6/197189	Milton Godono da Rocha		resid.	89,98			199					Rua Rocha Beão
198	6/14322/98	João Antonio Cabral		resid.	144,88 m ²		30	122 ant 61					" "
199	5/26.609/99	Marcos Batista Martins		resid.	503,20 m ²		20	20					" "
200	02/02/02644	Jolemar Pacheco de Aguiar		resid.	2,00 m ²		47	6 (ant 18)					Terav. Monte Libano



CENTRO DE DOCUMENTAÇÃO E IMAGEM INSTITUTO MULTIDISCIPLINAR UFRRJ

REGISTRO DE IMÓVEIS

NOVAÇÃO	N.º	DATA	PRA
22-11-77	14985	28-12-77	Leg. de Acréscimo
06/03/80			Leg. dec. 1980
91	21/1/81	32.897	16/01/81
192	16/12/81	93.732	16/3/80
193	17.12.84.	1855	1.2.85
194			
195			
196	07/11/85	28.232	23/10/86
197	9/2/89	71333	21/7/89
198	13/11/98	0017568	28/12/98
199	10-11-99	0000	04/02/00
200	2.04.02	40000	03.02

VISTORIA	
ROVISORIA	DEFINITIVA
DESPACHO	REQ to
1977	524
1981	41
1982	342
1985	103
1984	55

OBSERVAÇÕES

(transf. of Elias Kaufel's P. 05/6.205/48, quia 25. 119/48)

Feita as devidas anotações da leg. de acréscimo do prédio nº 6 ant. nº 18 cert. Proc. 02.02.02644



56 ²⁷
 DISTRITO 1.º
 LOCALIDADE Mora Jacuiz

PREFEITURA MUNICIPAL
 DIVISÃO DE VIAÇÃO E OBRAS — SEÇÃO DE LOGRADOUROS

N.º DE ORDEM	REQUERIMENTO	NOME		ESPECIF. DA CONSTRUÇÃO	N.º DE PAVIMENTOS	ÁREA COBERTA	VALOR		LOTE		N.º DO PREDIO	ANDARME	MARQUISE	SOLEIRA	ALINHAMENTO		
		PROPRIETÁRIO	CONSTRUTOR				DO M.²	TOTAL	N.º	QUADRA					TESTADA	DATA	
025	21.535	Condomínio de Moraes e Silva	Manoel	Resid.		584,00	30,00	17.610,00	27	D	152	101				E59	
026	"	"	"	"		"	"	"	"	"	"	102					
027	"	"	"	"		"	"	"	"	"	"	103					
028	"	"	"	"		"	"	"	"	"	"	104					
029	"	"	"	"		"	"	"	"	"	"	105				RUA HERMINIA SOARES	
030	"	"	"	"		"	"	"	"	"	"	106					
031	"	"	"	"		"	"	"	"	"	"	107					
032	"	"	"	"		"	"	"	"	"	"	108					
033	"	"	"	"		"	"	"	"	"	"	109					
034	"	"	"	"		584,00	30,00	17.610,00	27	C	155	101					
035	"	"	"	"		"	"	"	"	"	"	102					
036	"	"	"	"		"	"	"	"	"	"	103					
037	"	"	"	"		"	"	"	"	"	"	104					
038	"	"	"	"		"	"	"	"	"	"	105					
039	"	"	"	"		"	"	"	"	"	"	106				RUA HERMINIA SOARES	
040	"	"	"	"		"	"	"	"	"	"	107					
041	"	"	"	"		"	"	"	"	"	"	108					
042	"	"	"	"		"	"	"	"	"	"	109					
043	"	"	"	"		"	"	"	"	"	"						
TOTAL →						5.874,00		176.100,00									

REGISTRO DE IMOVEIS

N.º	DATA	PRASO	VÁLIDA ATÉ	REQ.to	VÁLIDA ATÉ	DATA	N.º	VISTORIA		OBSERVAÇÕES		
								PROVISÓRIA			DEFINITIVA	
								REQ.to	DESPACHO		REQ.to	DESPACHO
25	7-2-68		1 ano 7-2-69									
26												
27												
28												
29												
30												
31												
32												
33												
34												
35												
36												
37												
38												
39												
40												
41												
42												
43												

i. Sec. to conforme despacho de 09/02/68 mg processo 21.555/67

Historiados P 11.782/68 (90 aptos) área para os aptos (40 lotes) de 46 86m² cada

Manuf. pl. Teófilo de Souza Neto
Proc: 07.6068/80 - Guia: 66.283/80.

68 140

17.6.68

DISTRITO *1556*
 LOCALIDADE *Barra Iguaçu*

PREFEITURA MUNICIPAL DE NOVA IGUAÇU
 DIVISÃO DE VIAÇÃO E OBRAS — SEÇÃO DE OBRAS PARTICULARES

LOG RA DURO *Bairro Monte Sião* FICHA N.º

N.º DE ORDEM	REQUERIMENTO	NOME PROPRIETÁRIO	CONSTRUTOR	ESPECIF. DA CONSTRUÇÃO	N.º DE PAVIMENTOS	ÁREA COBERTA	VALOR		LOTE	N.º DO PRÉDIO	ANDAI-ME	MAR-QUISE	SOLEI-RA	ALINHAME-TO	DATA
							DO M.º	TOTAL							
289	14/194/87	Osvaldo Mendes de Oliveira e Osmar Stamm	Osvaldo Mendes de Oliveira e Osmar Stamm	Tipo popular	5500	Juz. mul. 678	448.000		30	Q	6 x				
290									18	Q	16 x				
291									16	Q	26				
292									14	Q	36				
293									12	Q	46				
294									10	Q	56				
295									8	Q	66				
296 x									6	Q	76 x				
297 x									4	Q	86 x				
298									2	Q	96				
299									26	F	156				
300 x									24	F	166 x				
301									22	F	176				
302									20	F	186				
303 x									18	F	196 x				
304									16	F	206				
305 x									14	F	216 x				
306 x									12	F	226 x				
307									10	F	236				
308 x									8	F	246 x				
309 x									6	F	256 x				
310 x									4	F	266 x				
311									2	F	276				

RECURS. P/ JOSÉ MARCIO ADRIANES.
 Proc. 5110-045/83. Jus. 10768- 15-03-84.

RECURS. P/ WALTER DE GARRAZ FILHO.
 Proc. 49257/84. Jus. 22.846/84. 27-11-84.
 RECURS. P/ FERNANDO HEIAS DE BRANDELLI.
 Proc. 2286/85. Jus. 4277/85.

continua ficha 1556/83

Juz. mul. 678

Todos listados pelo proc. 4403/85 gma 161-26-3-68

Ficha 1556

VACAO	GUIA		LICENÇA		SOLICITAÇÃO		PLANTA ARQUIVADA		VISTORIA				OBSERVAÇÕES
	N.º	DATA	PRASO	VÁLIDA ATÉ	REQ.to	VÁLIDA ATÉ	DATA	N.º	REQ.to	DESPACHO	REQ.to	DESPACHO	
289	08/10/67												<p>Antonio Basiliense de Holanda e S/M Oscar Barbosa Basto e S/M Sebastião Lima Maurilia da Silva e S/M Antonio Ferreira da Rocha Jair Fontoura de Oliveira e S/M Jorge da Silva Milton Batista Lima e S/M Ormy Costa Barrea Gomes Maria Rosa de Aquino e S/M Helio Borges Ferreira e S/M</p> <p>Genario Leino Correia e S/M Genaro Ferreira de Paula e S/M Jacira Gomes Segurado Leoy Borges de Barros e S/M Antonio Barros Hardy e S/M Manoel Messias da Silva e S/M Milton Barros</p> <p>Trans. p/ Jose Guimaraes Bessa, através do pro. ds/5009485 guia 8783 de 08/7/85.</p>
290													
291													
292													
293													
294													
295													
296													
297													
298													
299													
300													
301													
302													
303													
304													
305													
306													
307													
308													
309													
310													
311													
312													

Licença de demolição, volume 55,00 m² de pavimento e 0,97 m² de não legalizado, com prazo de 6 meses; pelo pro. 16/02.9532 Guia 16/005979 1/1; Totaliz. pro. 55,97 m² a demolir em 2103/16 Registro 7223/80-3

ISENTO

continua ficha 1556 nº 6

DISTRITO *12* 1536
 LOCALIDADE *Nova Iguaçu*



PREFEITURA MUNICIPAL DE *Gu*
 DIVISÃO DE VIAÇÃO E OBRAS — SEC. DE OBRAS PA.

N.º DE ORDEM	REQUERIMENTO	NOME		ESPECIF. DA CONSTRUÇÃO	N.º DE PAVIMENTOS	ÁREA COBERTA	VALOR		LOTE		N.º DO PRÉDIO	ANDAIMES	MARQUISE	SOLEIRA	ALINHAMENTO TESTADA
		PROPRIETÁRIO	CONSTRUTOR				DO M.º	TOTAL	N.º	QUADRA					
145	14.194/67	Arnaldo Mendes de Oliveira	Ormas Stompa	tipo popular	5500		448.000	1	W	275	Jangbita				
146								20	T	8	Rua Alexandrina Mendes				
147								18	T	18	de Oliveira				
148								16	T	28					
149								14	T	38					
150								12	T	48					
151								10	T	58					
152								8	T	68					
153								6	T	78					
154								4	T	88					
155								2	T	98					
156								26	e	158					
157								24	e	168					
158								22	e	178					
159								20	e	188					
160								18	e	198					
161								16	e	208					
162								14	e	218					
163								12	e	228					
164								10	e	238	Rua Maria Elena				
165								8	e	248					
166								6	e	258					
167								4	e	268					
168								2	e	278					

Transf. pelo proc. 23.854/68 para Pedro Vieira da Costa guia R. 371/69

continua folha 556 8º

Todos registrados pelo proc. 44.03/68 Guia 7161 de 26-3-68



Distributo

Ficha 1556

N.º	DATA	PRASO	VÁLIDA ATÉ	REQ to	VÁLIDA ATÉ	DATA	N.º	VISTORIA		OBSERVAÇÕES
								PROVISÓRIA	DEFINITIVA	
							REQ.to	DESPACHO	REQ to	DESPACHO
147		1 ano	2-10-68							
148										
149										
150										
151										
152										
153										
154										
155										
156										
157										
158										
159										
160										
161										
162										
163										
164										
165										
166										
167										
168										

ISENTO

Francis Rubens Brito S/M - proe 4550/68

4403/68
26-3-68

Ademil Alves de Souza

João Ribeiro Machado e S/M
Fernando Ferreti e S/M
Themistocles Ramos Boelha e S/M
Maria de Sábete Alves Lima

Rina Alexandrina Mendes de Oliveira

Zacari Lopes dos Santos e S/M
Elimário Zangirolame e S/M
João Gonçalves Zanão e S/M
Demayri da Cruz
Judith Ferreira Pinheiro e outros
Luiz Felso Basso e outros
Manoel Themistocles
et mox Cavalcante Santos e S/M

Oséias José de Alkaim e S/M
Flávia Alves Bezerra
Waldemar de Oliveira Mendes S/M

continua ficha 1556 5º

DISTRITO
LOCALIDADE *Barra Iguaçu* 1556

PREFEITURA MUNICIPAL DE NOVA IGUAÇU
DIVISÃO DE VIAÇÃO E OBRAS — SEÇÃO DE OBRAS PARTICULARES

LOGRADOURO *Barro Monte*

N.º DE ORDEM	REQUERIMENTO	NOME		ESPECIF. DA CONSTRUÇÃO	N.º DE PAVIMENTOS	ÁREA COBERTA	VALOR		LOTE		N. DO PRÉDIO	ANDAIM	MARQUISE	SOLEIRA	ALINHAMENTO TESTADA
		PROPRIETÁRIO	CONSTRUTOR				DO M.²	TOTAL	N.º	QUADRA					
385	14/194/67	<i>Oswaldo Mendes de Oliveira e Omar Stamm Tipo Popular</i>				5500	448.000		18	0	8				<i>Barra Maria Helena</i>
386									16	0	20				
387									14	0	30				
388	x								12	0	40				
389									10	0	50				
390									8	0	60				
391									6	0	70				
392									26	H	130				
393	x								24	H	140				
394	x								22	H	150				
395									20	H	160				
396	x								18	H	170				
397									16	H	180				
398		<i>Transf. Proc 23.854/68 p/ Rodrigo Magalhães da Silva guia 18.37/69</i>							14	H	190				
399	x								12	H	200				
400	x								10	H	210				
401	x		<i>Vinho</i>						8	H	220				
402	x								6	H	230				
403									4	H	240				
404		<i>Transf. Proc 23.854/68 p/ Arnaldo Jordão de Carvalho Silva guia 1837/69</i>							2	H	250				
405															
406															
407															
408															

continua folha 1556 18º

Registrado pelo proc 4403/68 guia 7161-26-5-68

GUIA		LICENÇA		PRORRUGAÇÃO		PLANTA ARQUIVADA		VISTORIA				OBSERVAÇÕES
N.º	DATA	PRASO	VÁLIDA ATÉ	REQ.to	VÁLIDA ATÉ	DATA	N.º	PROVISÓRIA		DEFINITIVA		
								REQ.to	DESPACHO	REQ.to	DESPACHO	
	10-67		1 ano		2-10-68							
387	21/10/67											
388	21/10/67											
389												
390												
391												
392												
393												
394												
395												
396												
397												
398												
399												
400												
401												
402												
403												
404												
405												
406												
407												
408												

I S E N T O

11/03/68 26-3-68 Sebastião Teixeira
José Santos Barreto e S/M

Edir Casqueira Costa e S/M
Eféciam Guarnabara de Souza e S/M
Ileá Santos Calmon

Mo. juiz nº 552/24 Canal. etc. pedido para carta S/A - cadastre
Arrolamento - Rio Guia nº 75-758/24

{transf. p/ Mariana Dimitria Teixeira da Silva
{Comp. proc. 03/4262/87 - Guia 579.89/88

continua ficha 1556 13a

DISTRITO 1º
 LOCALIDADE Nova Iguaçu 1556

PREFEITURA MUNICIPAL NOVA ACU
 DIVISÃO DE VIAÇÃO E OBRAS — SEÇÃO DE OBRAS PARTICULARES LOGRADOURO (Du)

N.º DE ORDEM	REQUERIMENTO	NOME		ESPECIF. DA CONSTRUÇÃO	N.º DE PAVIMENTOS	ÁREA COBERTA	VALOR		LOTE		N. DO PRÉDIO	ANDAI-ME	MAR-QUISE	SOLEIRA	ALINH. TESTADA
		PROPRIETÁRIO	CONSTRUTOR				DO M.²	TOTAL	N.º	QUADRA					
97	4.194/67	Oswaldo Mendes de Oliveira	Osma Stamm	Tipo Popular		5500	448.000		23	V	5				Uma ofelo
98									21	V	15				
99									19	V	25				
100									14	V	35				
101									15	V	45				
102									13	V	55				Ver ord 656
103									11	V	65				
104									9	V	75				
105									7	V	85				
106									5	V	95				
107									9	H	155				
108									7	H	165				
109									5	H	175				
110									3	H	185				
111									1	H	195				
112									24	U	4				
113									22	U	14				
114									20	U	24				
115									18	U	34				Ver ordem 699
116									16	U	44				
117									14	U	54				
118									12	U	64				
119									10	U	74				
120									8	U	84				
120H									6	U	94				

Transf. por 23834/68 p/ Jacyr e Lily de Sáim guia 8834/69

"Vere obs"

Ver obs:

Ver obs:

continua ficha 1556 09

Todos dados folha com anterior Delimitada pelo proe
 44403/68 de 20-3-68 guia 4162-26-3-68

Districto

Ficha 1556

10-8-67

1 ano 9-10-69

4403/68 20-3-68

ISENTO

Treant. p/ Nilcy Nascimento
Proc. 5/8788/80 Guia: 67.567/80.

continua ficha 1556 68

LICENÇA				PRORROGA		PLANTA A QUIVADA		VISTORIA				OBSERVAÇÕES
N.º	DATA	PRASO	VÁLIDA ATÉ	REQ to	VÁLIDA ATÉ	DATA	N.º	PROVISÓRIA		DEFINITIVA		
								REQ.to	DESPACHO	REQ to	DESPACHO	
100												Paulo Belchão de Andrade e S/M
101												Domingos Rodrigues Eirinho e S/M
102												Pedro da Assunção e S/M
103												Eltonia das Virgens da Silva e S/M
104												Yeluma das Silva
105												Elson Pacheco de Assunção e S/M
106												Emmylda etsumpeio Patricio e S/M
107												Edil Pereira da Silva e S/M
108												Leilton Lima Duarte
109												Transf. para Sr. Pedro Vasconcelos Prata e S/M. Proc. 4550/80
110												Transf. p/ Reinaldo Rodrigues Luciliana S/M Proc. 4530/80
111												Valdemar Leopoldo de Souza
112												Edgar Bezar da Rocha Wandeleize S/M
113												Roberto Ramos da Silva e S/M
114												Moacyr de Santelma e S/M
115												Sebastião Ramos e S/M
116												Maria Yze Ramos
117												Sidney Rocha

556 20 19
 DISTRITO
 LOCALIDADE

PREFEITURA MUNICIPAL
 DIVISÃO DE VIAÇÃO E OBRAS — SEÇÃO DE OBRAS PARTICULARES LOGRADUJURO

N.º DE ORDEM	REQUERIMENTO	NOME		ESPECIF. DA CONSTRUÇÃO	N.º DE PAVIMENTOS	ÁREA COBERTA	VALOR		LOTE		N.º DO PREDIO	ANDAIM. ME	MAR. QUISE	SOLEIRA	ALINHAMENTO	
		PROPRIETÁRIO	CONSTRUTOR				DO M.²	TOTAL	N.º	QUADRA					TESTADA	
601x	11	535/11	Condom. de moradores de Maria e (Cruz) Francis	Resid.					27	G	129	9/19	104			E.59.
602x	11		Vu. Ma										105			
603x	11												106			RUA MARIA HELENA
604	11												107			
605	11		Inamot. p/ Manoel Valmir Mendes com 2 apor. (105/1222/88) guia 68303/89										108			
606x	11												109			
607	11					587.00	30.00	17.610.00	27	F	150	9/19	101			
608x	11												102			
609x	11												103			
610x	11												104			
611	11												105			
612x	11												106			RUA CLAUDIA MARIA
613x	11												107			
614	11												108			
615	11												109			
616x	11					48.93m	30.00	17.610.00	27	E	155	9/19	101			
617	11												102			
618	11												103			
619	11												104			
620x	11												105			RUA CLAUDIA MARIA
621x	11												106			
622	11												107			
623	11												108			
624x	11												109			

CONTINUA NA 1336 21

APROVAÇÃO	GUIA		LICENÇA		PLANTA ARQUIVADA		VISTORIA				OBSERVAÇÕES		
	N.º	DATA	PRASO	VALIDA ATÉ	REQ.to	VALIDA ATÉ	DATA	N.º	PROVISÓRIA			DEFINITIVA	
									REQ.to	DESPACHO		REQ.to	DESPACHO
601	7-2-68		1 ano	7-2-69									
602													
603													
604													
605													
606													
607													
608													
609													
610													
611													
612													
613							68	149					
614													
615													
616													
617													
618													
619													
620													
621													
622													
623													
624													

Vistoriado P. 11.782/68 (90 folhas) area dos aptos (90 aptos) 46.86 m² cada

17.6.68

Ante a area do Apt 503 de 48.93 cond. Prec. n.º 02/09/20.795

1556 ²⁵
 DISTRITO 1º
 LOCALIDADE Nova Jacaré

PREFEITURA MUNICIPAL DE NOVA JACARÉ
 DIVISÃO DE VIAÇÃO E OBRAS — SEÇÃO DE LICITAÇÕES PARTICULARES LOGRADOURO

FICHA N.º

N.º DE ORDEM	REQUERIMENTO	NOME		ESPECIF. DA CONSTRUÇÃO	N.º DE PAVIMENTOS	ÁREA COBERTA	VALOR		LOTE		N.º DO PREDIO	ANDAIMENTO	MARQUISE	SOLEIRA	ALINHAMENTO	
		PROPRIETÁRIO	CONSTRUTOR				DO M.²	TOTAL	N.º	QUADRA					TESTADA	DATA
577	21.535/67	Condomínio Mendes de Moraes	Stuy Affonso	Resid.			(VER OBS)	1	B	107	461º	107				
578	"	"	"	"						"	"	108				RUA CLAUDIA MARIA
579	"	"	"	"						"	"	109				
580	"	"	"	"		577,00	30,00	17.610,00	1	S	104	461º	101			
581	"	"	"	"						"	"	102				
582	"	"	"	"						"	"	103				
583	"	"	"	"						"	"	104				
584	"	"	"	"						"	"	105				RUA HERMINIA SAARES
585	"	"	"	"						"	"	106				
586	"	"	"	"						"	"	107				
587	"	"	"	"						"	"	108				
588	"	"	"	"						"	"	109				
589	"	"	"	"		577,00	30,00	17.610,00	1	T	107	461º	101			
590	"	"	"	"						"	"	102				
591	"	"	"	"						"	"	103				
592	"	"	(Ver obs)	"						"	"	104				
593	"	"	"	"						"	"	105				RUA HERMINIA SAARES
594	"	"	"	"						"	"	106				
595	"	"	"	"						"	"	107				
596	"	"	"	"						"	"	108				
597	"	"	"	"						"	"	109				
598	"	"	"	"		584,00	30,00	17.610,00	27	G	129	461º	101			
599	"	"	"	"						"	"	102				RUA MARIA HELENA
600	"	"	"	"						"	"	103				

CONTINUA NA 135 20

APROVAÇÃO	GUIA		PRORROGAÇÃO	ARQUIVADA	VISTORIA				OBSERVAÇÕES				
	N.º	DATA			PRASO	VÁLIDA ATÉ	REQ.to	VÁLIDA ATÉ		DATA	N.º	REQ.to	DESPACHO
577	7-2-68		1 ano	7-2-69									TRANSFERIDO PARA "HERMÃO DE AZEVEDO SILVA", CONF. 8/06/5266/90 - Guia 108349 de 12/8/93.
578													
579													
580													
581													
582													
583													
584													
585													
586													
587													
588													
589													
590													
591													
592													
593													
594													
595													
596													
597													
598													
599													
600													

577
578
579
580
581
582
583
584
585
586
587
588
589
590
591
592
593
594
595
596
597
598
599
600

15 mo

1 ano 7-2-69

68

142

90 folhas) area para cada (90 folhas) area para cada (90 folhas) area para cada

17.6.68

89

transf. de SEBASTIÃO BERTA DE PAIVA P/ PROC. 04/3391/80 - Guia. 64.724/80.

DISTRITO *Nova Iguaçu*
 LOCALIDADE *Nova Iguaçu*

PREFEITURA MUNICIPAL DE NOVA IGUAÇU
 DIVISÃO DE VIAÇÃO E OBRAS — SEÇÃO DE OBRAS

N.º DE ORDEM	REQUERIMENTO	NOME		ESPECIF. DA CONSTRUÇÃO	N.º DE PAVIMENTOS	ÁREA COBERTA	VALOR		LOTE		N.º DO PRÉDIO	ANDAIMES	MARGEM	SOLEIRA	ALINHAMENTO TESTADA
		PROPRIETÁRIO	CONSTRUTOR				DO M.º	TOTAL	N.º	QUADRA					
73	14.194/67	Osvaldo Mendes de Oliveira e Omar Stamm	Fino Popular	Ver obs		5500	448,000	11	H	528x	Rua Monte Libano				
74								12	H	538x					
75								13	H	548x					
76								14	H	558x					
77x								24	V	4x	Rua Moura de Aguiar				
78								22	V	14*	Peixoto				
79				Ver obs				20	V	24					
80								18	V	34					
81								16	V	44					
82								14	V	54					
83x		Transf. pelo proc. nº 23854/68 para Jorge Otávio Figueiro guia 6330/69						12	V	64x					
84								10	V	74					
85x								8	V	84x					
86		Donaldo dos Santos Filho	Proc. 6.556/69	Ver obs				6	V	94					
87								10	H	154					
88x				Ver obs				8	H	164x					
89								6	H	174					
90				Ver obs				4	H	184					
91								2	H	194					
92		Transf. pelo proc. 23854/68 para Anelido Severino da Santa guia 18371/69						1	V	111	Rua São Miguel				
93								2	V	121	Arango				
94								3	V	131					
95								4	V	141					
96								5	V	151					

do com Prefeitura de Nova Iguaçu pelo proc. nº 23854/68
 11/07/69

continua / 556 53

Ficha 1556

N.º	DATA	PRASO	VÁLIDA ATÉ	REQ to	VÁLID	DATA	N.º	VISTORIA		OBSERVAÇÕES		
								PROVISÓRIA			DEFINITIVA	
								REQ.to	DESPACHO		REQ.to	DESPACHO
10-67		1 ano	2-10-68							4403/26-3-68		
11-67										José José da Veiga e S/M		
12-67										Grand. Divinimar de Jesus da Silva por 4550/68		
13-67										Walcirio Martinho da Silva		
14-67												
15-67												
16-67												
17-67												
18-67												
19-67												
20-67												
21-67												
22-67												
23-67												
24-67												
25-67												
26-67												
27-67												
28-67												
29-67												
30-67												
31-67												
32-67												
33-67												
34-67												
35-67												
36-67												

(Grand. Proc 21077/71 - Augusto Vidal do Nascimento qua 39/13/71)

ISENTO


continua ficha 1556

Francisco Basilio da Silva e S/M

DISTRITO 12
 LOCALIDADE Nova Iguaçu

PREFEITURA MUNICIPAL DE NOVA IGUAÇU
 DIVISÃO DE VIAÇÃO E OBRAS — SEÇÃO DE OBRAS PARTICULARES LOGRAD

N.º DE ORDEM	REQUERIMENTO	NOME		ESPECIF. DA CONSTRUÇÃO	N.º DE PAVIMENTOS	ÁREA COBERTA	VALOR		LOTE		N.º DO PRÉDIO	ANDAIM	MARQUISE	SOLEIRA	ALINHAMENTO TESTADA
		PROPRIETÁRIO	CONSTRUTOR				DO M.º	TOTAL	N.º	QUADRA					
133	14.10.1947	Osvaldo Mendes de Oliveira	Osma Stram			5500	445.000	16	N	6					Rua Denise
134	*							14	N	16x					
135								12	N	26x					Ver ord 659
136								10	N	36					
137		Transf. pelo proe n.º 23854/68 para Franetony guia 1837/69						8	N	46					
138	*							6	N	56x					
139								26	F	116					
140								24	F	126					VER ORDEM 738
141								22	F	136					
142								20	F	146					
143								18	F	156					
144	*							16	F	166x					
145								14	F	176					
146	*							12	F	186					
147								10	F	196					
148								8	F	206					
149	*							6	F	216					
150	*							4	F	226					
151	*							2	F	236					
152															
153															
154															
155															
156															



continua ficha 1556 203

Autorizados proe n.º 4403/68 guia 761 de 26-3-68

DISTRITO ^{1º}
LOCALIDADE *Pora Iguaçu*

PREFEITURA MUNICIPAL DE NOVA IGUAÇU
DIVISÃO DE VIAÇÃO E OBRAS — SEÇÃO DE OBRAS PARTICULARES

FICHA N.º
Beirao Monte Sultana

1556

N.º DE ORDEM	REQUERIMENTO	NOME		ESPECIF. DA CONSTRUÇÃO	N.º DE PAVIMENTOS	ÁREA COBERTA	VALOR		LO.	N. DO PRÉDIO	ANDALME	MARQUISE	SOLEIRA	ALINHAMENTO	
		PROPRIETÁRIO	CONSTRUTOR				DO M.²	TOTAL						TESTADA	D.
217	14.194/67	Opinaldo Mendes de Oliveira	Osman Stamm	Tipo Popular		5500	448.000		21 S	9					<i>Rua Maria Luiza</i>
218									19 S	21					
219									17 S	31					
220									15 S	41					
221									13 S	51					
222									11 S	61					
223									9 S	71					
224									7 S	81					
225									5 S	91*					
226									3 S	101					
227									25 D	161					
228									23 D	171					
229									21 D	181					
230									19 D	191					
231									17 D	201					
232									15 D	211					
233									13 D	221*					
234									11 D	231					
235									9 D	241					
236									7 D	251					
237									5 D	261					
238									3 D	271					
239									1 D	281*					
240															



REGISTRO DE IMÓVEIS

continua ficha 1556 11º

Todos pinturados pelo pre 4403/68 qua 7/11-26-3-68

Região de Nova Guaxi - Nova Guaxi - 1º Distrito

Ficha 1556

VACÃO	GUIA		LICENÇA		PRORROGAÇÃO		PLANTA ARQUIVADA		VISTORIA				OBSERVAÇÕES
	N.º	DATA	PRASO	VÁLIDA ATÉ	REQ. to	VÁLIDA ATÉ	DATA	N.º	PROVISÓRIA		DEFINITIVA		
									REQ. to	DESPACHO	REQ. to	DESPACHO	
2-10-67			1 ano	2-10-68							4103/168	263-68	<p>Julio e Henrique de Oliveira S/M</p> <p>Antonio Pereira de Oliveira e S/M</p> <p>Saundes e Margot Benitez Braz</p> <p>Olimpio Francisco Favonelli e S/M</p> <p>Waleyr Amorim Bandeira e S/M</p> <p>Paulo Fioravanti Junior e S/M</p> <p>Arturidos Paganotti e S/M</p> <p>Jonio Jussa e S/M</p> <p>Alexandre Joaquim Machado</p> <p>Jose Vieira de Amorim e S/M</p> <p>Bergio Antonio Jacaroz e S/M</p> <p>Gilberto Coelho de Souza Amaral e S/M</p> <p>Antonio Galpiti Junior e S/M</p> <p>Augustino Lopes Soares e S/M</p> <p>Afonso Suenara da Silva</p> <p>Djmas Gomes da Silva</p> <p>Marialda Gláucia Figueira de Jesus</p> <p>Zelia Walter Ribeiro</p> <p>Jesus Dionisio de Carvalho</p> <p>Jose Mano de Araujo Coutinho e S/M</p>
218													
219													
220													
221													
222													
223													
224													
225													
226													
227													
228													
229													
230													
231													
232													
233													
234													
235													
236													
237													
238													
239													
240													

SENTO

continua ficha 1556 //

DISTRITO

LOCALIDADE

Para Iguacu

PREFEITURA MUNICIPAL DE NOVA IGUAÇU

DIVISÃO DE VIAÇÃO E OBRAS — SEÇÃO DE OBRAS PARTICULARES

FICHA N.º

10 Monte Britano

N.º DE ORDEM	REQUERIMENTO	NOME		ESPECIF. DA CONSTRUÇÃO	N.º DE PAVIMENTOS	ÁREA COBERTA	VALOR		LOTE		N.º DO PRÉDIO	ANDAIMENTE	MARQUISE	SOLEIRA	ALINHAMENTO		
		PROPRIETÁRIO	CONSTRUTOR				DO M.º	TOTAL	N.º	QUADRA					TESTADA	DATA	
265	14.194/67	<i>Osvaldo Mendes de Oliveira e Osmar Stumpf</i>		<i>Tipo Popular</i>		5500	446.000		81	R	9						
266									19	R	31						
267	x								17	R	31						
268	x								15	R	41						
269									13	R	51						
270	x								11	R	61						
271	x								9	R	71						
272									7	R	81						
273	x								5	R	91						
274									3	R	101						
275	x								25	E	161						
276									23	E	171						
277	x								21	E	181						
278									19	E	191						
279	x								17	E	201						
280	x								15	E	211						
281	x								13	E	221						
282									11	E	231						
283	x								9	E	241						
284	x								7	E	251						
285									5	E	261						
286									3	E	271						
287									1	E	281						


[Emp. p. Antonio Feijó Ventura conf. opac.]
[06150063 AO guia 89181 AO]

continua p. 1556/3º

Todas as instruções pelo processo 44403/68 guia 7/61-26-3-68

(Ver ord 658)

-> ver ordem 681



Monte

Monte

Filho 155

APROVAÇÃO	GUIA				REG. to	VÁLIDA ATÉ	PLANTA ARQUIVADA		VISTORIA				OBSERVAÇÕES
	N.º	DATA	PRASO	VÁLIDA ATÉ			DATA	N.º	REQ. to	DESPACHO	REQ. to	DESPACHO	
265	2-1a 67		1 ano	2-1a 68							4/03/68		germinio da siba seco
266													
267													
268													
269													
270													
271													
272													
273													
274													
275													
276													
277													
278													
279													
280													
281													
282													
283													
284													
285													
286													
287													
288													

I S E N T O

continua filho 1556 13º

DISTRITO *J. 556*
 LOCALIDADE *Para Iguaçu*

PREFEITURA MUNICIPAL DE *Para Iguaçu*
 DIVISÃO DE VIAÇÃO E OBRAS — SEÇÃO DE OBRAS PARTICULARES LOGRADOURO

N.º DE ORDEM	REQUERIMENTO	NOME		ESPECIF. DA CONSTRUÇÃO	N.º DE PAVIMENTOS	ÁREA COBERTA	VALOR		LOTE		L. DO PRÉDIO	ANDAI-ME	MAR-QUISE	SOLEIRA	ALINHAMENTO TESTADA
		PROPRIETÁRIO	CONSTRUTOR				DO M.²	TOTAL	N.º	QUADRA					
361	<i>06/1058/39</i>	<i>MARCO ANTONIO OLIVEIRA SILVA</i>	<i>Osvaldo Mendes de Oliveira e Omar Stamm</i>	<i>Tipo popular</i>		<i>528.40</i> <i>55,00</i>	<i>448.000</i>		<i>17</i>	<i>P</i>	<i>5</i>				<i>Rua Maria Helena</i>
362	<i>441194/67</i>							<i>Veroid. 661</i>	<i>15</i>	<i>P</i>	<i>15x</i>				
363									<i>13</i>	<i>P</i>	<i>25x</i>				
364									<i>11</i>	<i>P</i>	<i>35x</i>				
365									<i>9</i>	<i>P</i>	<i>45x</i>				
366									<i>7</i>	<i>P</i>	<i>55</i>				
367									<i>5</i>	<i>P</i>	<i>65x</i>				
368									<i>3</i>	<i>P</i>	<i>75</i>				
369									<i>25</i>	<i>G</i>	<i>135x</i>				
370									<i>23</i>	<i>G</i>	<i>145</i>				
371									<i>21</i>	<i>G</i>	<i>155</i>				
372									<i>19</i>	<i>G</i>	<i>165</i>				
373									<i>17</i>	<i>G</i>	<i>175</i>				
374									<i>15</i>	<i>G</i>	<i>185</i>				
375									<i>13</i>	<i>G</i>	<i>195</i>				
376									<i>11</i>	<i>G</i>	<i>205x</i>				
377									<i>9</i>	<i>G</i>	<i>215x</i>				
378									<i>7</i>	<i>G</i>	<i>225x</i>				
379									<i>5</i>	<i>G</i>	<i>235x</i>				
380									<i>3</i>	<i>G</i>	<i>245x</i>				
381									<i>1</i>	<i>G</i>	<i>255</i>				

transf. Proc 23.854/68 - José Ribeiro Guimarães gma 1837/1/69
(ver obs)
transf. 9/ JOSÉ AUGUSTO ROCHA Proc. 5/8101/83 - Jui. 4201/83.

(ver obs.)

matrículas pelo proc. nº 4403/68 gma 1837/1/69 - 3-68

centina e febre 1556 174



Ficha 1556

mit

N.º	DATA	PRASO	VÁLIDA ATÉ	PRORROGAÇÃO		PLANTA ARQUIVADA		VISTORIA				OBSERVAÇÕES
				REQ.to	VÁLIDA ATÉ	DATA	N.º	PROVISÓRIA		DEFINITIVA		
								REQ.to	DESPACHO	REQ.to	DESPACHO	
370	19623	10/05/67										
371	19623	10/05/67										
372	19623	10/05/67										
373	19623	10/05/67										
374	19623	10/05/67										
375	19623	10/05/67										
376	19623	10/05/67										
377	19623	10/05/67										
378	19623	10/05/67										
379	19623	10/05/67										
380	19623	10/05/67										
381	19623	10/05/67										
382	19623	10/05/67										
383	19623	10/05/67										
384	19623	10/05/67										

I S E N T O

1 ano 2-10-68

4/4/03/188 26-3-68

(TRANSF. PARA JOJO MARTINI DA PAZ
PROC. 04/5352/97 - Guia 97000906300)

Amorino Severino da Silva e S/M
 Walter Mendes Silva
 Eguiberto Sebastião Vidal e outro
 Jorge Matta e S/M
 Elivaldo da Paixão Ferreira e S/M
 Joarina Porto de Souza e S/M
 (cont. proc. 05/3349/84 - guia 36624/84 transf.)
 et Genés de Melo Lima.
 Clifton Ferreira Moura e S/M
 Rufino José de Freitas e S/M
 Petronilo Yomary Moura e S/M
 Conf. proc. 05/3378/00 guia 59679/00 transf. ps
 Auzia de Agredo.

continua ficha 1556 172

1556
 CALIDADE m Tenen
 EFET
 IPAL DE N
 ESCRITÓRIO - DIVISÃO DE S
 LOCAL

N.º DE REQUERIMENTO	NOME	ESPECIF. DA CONSTRUÇÃO	N.º DE PAVIMENTOS	ÁREA COBERTA	DO	LOTE		N.º DO PREDIO	ANDAI-ME	MA-QUIS
						N.º	QUA-DRA			
668	06/109/2179 Jorge Barzaga	resid	-	89.64	902	2.34	23	E	37	atual 275 com
669	" " " "	"	-	25.56	902	23	55.92	23	E	atual 275
670	6 Inamã P. Bruminda da Silva de Almeida c/15 conf. e prox. Op. 155451190 glia 298,36 190	"	-	90.04	902	45.136.08	23	E	atual 275	
671	07/140/179 esole de sã c. de jamp	resid	-	125.24	902	149.073.54	4	A	8	atual 275
672	05/140/5679 Cecília dos Santos Correia de Araújo Af. Resc.		-	91.08		131.16	4	A	50	
673	5/301/81 Serecio de Aguiar da Silva		-	16.20			36	-	186	
674	" " " "		-	21.15			36	-	186	do Rougem
675	" " " "		-	28.10			36	-	186	93
676	5/325/82 Marcelene Proposo	Resid.	-	62.58			20	K	118	91 ROSANE
677	5/810/83 JOSE AUGUSTO ROCHA	resid.	-	14.13					205	MARIA HELENA
678	5/811/83 Ademir Batista	resid.	-	115.84		Journal. 289			06	Maria MARIA
679	5/5786/82 CELIA ANA CARDEAL	resid.	-	103.00					276	Journal 311
680	" " " "	resid.	-	53.00					276	atual 259
681	5/1536/83 Wender Luiz Lodi Daltra (ver blo)	resid.	-	5.500					276	atual 259
682	5/8836/83 Sirlene Motta Fontes	resid.	-	64.00					265	atual 205
683	5/10.045/83 Jose Marcio Santana	resid.	-	46.42					76	atual 205
684	5.905.84 Jose Xavier da Silva	resid.	-	10.11					21	atual 205
685	" " " "	resid.	-	32.76					181	atual 205
686	5/2741/84 Theutoeles Paiva Coelho (ver blo)	resid.	-	19.68					10	atual 205
687	5/1622/84 Nilcy Nascimento	resid.	-	31.68					1	atual 205
688	5/25/84 Walter de Azevedo Filho	resid.	-	45.18					12	atual 205
689	5/184 Jemias Henriques Filho Col das	resid.	-	60.32					32	atual 205
690	Milna dos Santos Baldan	resid.	-	33.00					4	atual 205
691	Isabel	resid.	-	43.1					10	atual 205
692	Isabel	resid.	-	43.1					7	atual 205

CENTRO DE DOCUMENTAÇÃO E IMAGEM
 INSTITUTO MULTIDISCIPLINAR

HISTÓRIA				OBSERVAÇÕES			
DATA	PRAZO	VÁLIDA ATÉ	REQ.to	DATA	N.º	REC.to	DESPACHO
3.80.	4	"	680	1980	307		Retificado o m.º p/ 275 conf. proc. 01/1467/89
15/7/80	15/11/80	11	682	1980	485		" " p/ 275 conf. III conf. proc. 01/1467/89
			683				" " p/ 275 conf. V conf. proc. 06/1467/89
	Lei 352		684	1981	414		
1.83.	0394	5.8.83.	686	1983	342		
2.83.	4000	13.10.83.	687	1983	430		
2.83.	9131	27.1.84.	688	1983	535		
10.83.	8667	16.7.84.	689	1984	135		
1/84	9437	15/2/84	680	1	1		Transf. p/ Jose Guimaraes Bessa, chaves do proc. 05/5009/85
2.83.	6658	13.01.84.	681	1984	100		guia 8483785 em 08/7/85. Retificado o nome da rua
2.84.	10.406	15.3.84.	682	1984	145		de número, do prédio 276 c/1 para Rua Doce. Avelia, n.º 259
3.84.	14.917	25.6.84.	683	1984	256		nome p/ Antonio Feijo Ventura conf. o proc. 01/15006
3.84.	15-122	23/6/84.	685	1	4		
9.84.	18.350	31.8.84.	686	1984	407		
9.84.	20.845	27.11.84.	687	1984	530		
12.84	164	21.12.84.	688	1984	683		
15-	4278	19.3.85.	689	1985	68		
15-	4608	24/85	690	1985	175		
			691	1985	231		

CENTRO DE DOCUMENTAÇÃO E IMAGEM
INSTITUTO MULTIDISCIPLINAR - UFRRJ

DISTRITO

LOCALIDADE

Para Iguaçu 1536

PREFEITURA MUNICIPAL DE NOVA IGUAÇU

DIVISÃO DE VIAÇÃO E OBRAS — SEÇÃO DE OBRAS PARTICULARES

LOGRADOURO

Barro Abante

N.º DE ORDEM	REQUERIMENTO	NOME		ESPECIF. DA CONSTRUÇÃO	N.º DE PAVIMENTOS	ÁREA COBERTA	VALOR		LOTE		N.º DO PRÉDIO	ANDARME	MARQUISE	SOLEIRA	
		PROPRIETÁRIO	CONSTRUTOR				DO M.²	TOTAL	N.º	QUADRA					
409	14.194/67	Osvaldo e Nereides de Oliveira	Osvaldo	Asfalto		5590	448,000		12 0	5					Barro Abante
410									15 0	15					
411*									13 0	25					
412		Shamyl p. Joaquim Alves Bezerra	conf. o proc. 0613627/89						11 0	35					
413*									9 0	45					
414*									7 0	55					
415*									5 0	65					
416*									25 H	125					
417									23 H	135					
418		Transf. 23.854/68 p. Antonio de Moraes	Edto. guia 18.571/69						21 H	145					
419									19 H	155					
420*									17 H	165					
421									15 H	175					
422									13 H	185					
423*									11 H	195					
424									9 H	205					
425*									7 H	215					
426									5 H	225					
427									3 H	235					
428*									1 H	245					
429															
430															
431															
431															

Distritados pelo proc. nº 4403/68 - Guia 161-26-3-68

continua ficha 1556 199

GUIA LICENÇA PRORROGAÇÃO PLANTA ARQUIVADA HISTÓRIA
 N.º DATA PRASO VÁLIDA ATÉ REQ.to VÁLIDA ATÉ DATA N.º
 PROVISÓRIA DEFINITIVA
 REQ.to DESPACHO REQ.to DESPACHO

1 ano 2-10-88

4403/26-3-88

OBSERVAÇÕES

Dona Maria de Oliveira

Paulo Feliciano da Silva

413
 414
 415
 416
 417
 418
 419
 420
 421
 422
 423
 424
 425
 426
 427
 428
 429
 430
 431
 432

ISENTO

continua ficha 1556 28a

DISTRITO 1556

PREFEITURA MUNICIPAL DE NOVA IGUAÇU

LOCALIDADE NOVA IGUAÇU

- DIVISÃO DE ENGENHARIA -

LOGRADOURO BAIRRO MONTE ALBANO

N.º DE REQUERIMENTO	NOME PROPRIETÁRIO	NOME CONSTRUTOR	ESPÉCIE DE CONSTRUÇÃO	N.º DE PAVIMENTOS	ÁREA COBERTA	VALOR		LOTE		N.º DO PRÉDIO	ANDAIMENTE	DIVERSAS RUAS		
						DO M.2	TOTAL	N.º	QUADRA			MARQUISE	SOLEIRA	TESTADA
461	14.194/67	Oswaldo Mendes de Oliveira e Osmair Stamm	Tipo Popular		55,00		448.000	13	N	5	✓			
462								11	N	14	✓			
463								19	N	24	✓			
464								4	N	34	✓			
465								5	N	44	✓			
466								25	I	104	✓			
467								23	I	114	✓			
468								21	I	124	✓			
469								19	I	134	✓			
470								14	I	144	✓			
471								15	I	154	✓			
472								13	I	164	✓			
473								11	I	174	✓			
474								9	I	184	✓			
475								4	I	194	✓			
476								5	I	204	✓			
477								3	I	214	✓			
478								1	I	224	✓			
479								10	M	6	✓			
480								10	M	22	✓			
481								8	M	32	✓			
482								6	M	42	✓			

Transf. p. 23.854/68 p. Walter Luiz Teixeira guia 18.371/69

Transf. p. 23.854/68 p. João Ramos da Silva guia 18.371/69

Transf. p. 485.366/90 p. NARCÉLIO TEIXEIRA GOMES

Transf. p. Luiz Benício Ramos Privat


RUA ROGERIA

José Cecil 480

RUA ROGERIA

R. MARGIA 480
RUA ROGERIA

Transf. p. 4403/68 guia 7161 de 18.3.68



REGISTRO DE IMOVEIS

CENTRO DE DOCUMENTAÇÃO E REGISTRO DE IMOVEIS INSTITUTO MULTIDISCIPLINAR DE ENGENHARIA E ARQUITETURA - FERRJ

556

NOVA IGUAÇU

1556

APROVAÇÃO	GUIA		LICENÇA		PROROGAÇÃO		PLANTA ARQUIVADA		VISTORIA				OBSERVAÇÕES
	N.º	DATA	PRASO	VÁLIDA ATÉ	REQ.to	VÁLIDA ATÉ	DATA	N.º	PROVISÓRIA		DEFINITIVA		
									REQ.to	DESPACHO	REQ.to	DESPACHO	
2-10-67													Januario Barvalho de Bastos e s/m Antonio de Souza e s/m Joone Rebelto da Silva
													Raymundo Feitosa da Silva e s/m Ana Verissimo de Souza

ISENTO

1 ano 2/10/68

403/68

26-3-68

1833



1891

12/10/67

LEGALIZAÇÃO

(PRIMITIVA CREDENCIAMENTO)

A AREA



REGISTRO DE IMÓVEIS

ACERVO DIGITALIZADO



CEDIM
CENTRO DE DOCUMENTAÇÃO E IMAGEM
INSTITUTO MULTIDISCIPLINAR - UFRRJ



REGISTRO DE IMÓVEIS