

FICHA DE META DADOS – CEDIM 2018/1	
Nome da Pasta	Ficha nº 1530 - Registro de Imóveis de Nova Iguaçu
Autor/Instituição	Subsecretaria de Urbanismo/ Secretaria Municipal de Infraestrutura da Prefeitura da Cidade de Nova Iguaçu- SEMIF/PCNI
Número de Documentos	30
Quantidade e tipo de documentação	30 Fichas
Dia/ Mês/Ano	Da década de 1960 a 2010
Formato	A3
Resumo	<p>A coleção reúne registros de imóveis situados no município de Nova Iguaçu a partir do ano de 1946. O acervo encontra-se depositado junto a Subsecretaria de Urbanismo/ Secretaria Municipal de Infraestrutura da Prefeitura da Cidade de Nova Iguaçu-SEMIF/PCNI. Disposta em fichas, a documentação compreende dados imobiliários como nome do proprietário, especificações técnicas, valor do imóvel e endereço. Dentre os lançamentos digitalizados alguns citam dados de construções como Shoppings, Hospitais, Escolas, Centros Comerciais e etc. As fontes são manuscritas e encontram-se em boas condições, contudo algumas destas fichas, devido ao constante manuseio, estão com as bordas deterioradas, o que dificulta a leitura de que a consultar. Esta documentação, enfim, representa mais um capítulo na história da expansão imobiliária deste município.</p>



MINISTÉRIO DA EDUCAÇÃO
UNIVERSIDADE FEDERAL RURAL DO RIO DE JANEIRO
INSTITUTO MULTIDISCIPLINAR – CAMPUS NOVA IGUAÇU
CENTRO DE DOCUMENTAÇÃO E IMAGEM



Palavras-Chave	Proprietário; Construtor; Logradouro; Nova Iguaçu
Notas explicativas	***

DISTRITO

LOCALIDADE

C. JORNOS e N. JORNOS


PREFEITURA MUNICIPAL DE NOVA IGUAÇU

SEMURB - DEPARTAMENTO DE URBANISMO

FICHA N. 1530


LOGRADOURO

N.º DE ORDEM	REQUERIMENTO	NOME		ESPECIF. DA CONSTRUÇÃO	N.º DE PAV. - MENIOS	AREA COBERTA	VALOR		LOTE		N.º DO PREDIO	ALINHAMENTO	
		PROPRIETÁRIO	CONSTRUTOR				DO M2	TOTAL	N.	GUA-DRA		TESTADA	DATA
10	5/12/10/80	Adauto da Silva Roberto		Resid.		54,00 m²			15 A	424	494		
11	5/4/26/82	Gus. Livonius - Engenharia e Const.				54,00 m²	14.311.998,00		15 A	424	494		
12	5/19/05/81	Raquelto EMP. Imob.				55,68	35.640,00		1 C	160			Rua ministro Porfante de
13						55,68			2 C	150			
14						55,68			4 B	180x			
15						55,68			3 B	190			
16						55,68			2 B	200			
17			Ver obra 129			55,68			1 B	210			
18						55,68			2 A	230			
19			(16m 02m)			55,68			1 A	240			
20						55,68			5 C	28			6 Per a Ribs.
21						55,68			6 C	38			



REGISTRO DE IMÓVEIS

N.º DE ORDEM	APROVAÇÃO	GUIA		LICENÇA		PRORROGADA		PLANTA ARQUIVADA		VISTORIA				OBSERVAÇÕES
		N.º	DATA	PRAZO	VÁLIDA ATÉ	REQ.to	VÁLIDA ATÉ	DATA	N.º	PROVISORIA		DEFINITIVA		
										REQ.to	DESPACHO	REQ.to	DESPACHO	
70	29/10/81	87.447	9/11/81	Del	715			1982. 11						
71	17/3/82	92.768	25/3/82	12 anos	17/3/94									<p>Transf. AZARMS de 79 qm. x 1,15 m. p/ 5 308 área 51,57 m² Bloco 03</p> <p>conf. proc. 4/139/88</p> <p>apt 206 c/ área de 62,20 m²</p> <p>conf. proc. Ob 1626/89</p> <p>ms 283 área 51,25 m²</p> <p>conf. fiscal 716/89</p> <p>metad 5/3132/83</p> <p>área Nº 1683 Bloco 4</p> <p>apt 505 62,20 m²</p> <p>conf. proc. 051 716/89</p> <p>lic. const. p/ 400 unidades. (conf. 150/82)</p> <p>A NUMERAÇÃO SERÁ SADA NA 182</p> <p>Apr 707-93,88 m</p> <p>conf. Proc. 02/13/88 585</p> <p>Map: 1004 área 44,02, qm 14/110.2572, 192, conf. 0189</p>
72	20/5/81	98.573	20/5/81	20 anos	20/5/84									5/03/82 17/5/82
73														
74														
75														
76								1982. 90						
77														
78														
79														<p>Grupos p/ conserto para Calvacante conf</p> <p>o proc. 41220 220/81 guia 98706 191</p>
80														
81														



REGISTRO DE IMÓVEIS

DISTRITO Nova Iguaçu

PREFEITURA DA CIDADE DE NOVA IGUAÇU
SEMURB - DEPARTAMENTO DE URBANISMO

LOGRADOURO

Nº da Ordem	REQUERIMENTO	NOME PROPRIETÁRIO	Especif. da Construção	Nº de Pavimentos	Área Coberta	LOTE		N.º do Prédio	RUA
						N.º	Quadra		
169	09/171699	LIVING PANAMA EMPREEND. IMOB LTA	STAND DE VENDAS		279,5 m ²	VER FICHA 2136 OB-16		S/Nº STAND 01	R. MIN. LAFAYETE DE ANDRADE
170	11/314557	COMPANHIA DISTRIBUIDORA DE GÁS DO ESTADO DO RIO DE JANEIRO - CEG	Assentamento de tubulação de rede de gás		11,52 m ²			1742	AV. MIN. LAFAYETE DE ANDRADE
180	121035371	SITEC Soluções Energéticas de Transm. e Controle Ltda	Rede e Ramal de gás		118,15 m (lineares)	-	-	S/Nº	Av. min. Lafayette de Andrade
181	041303553	José Dutra Faria	Resid.		93,50 m ²	15	F	1000	" " " "
182	" "	" "	resid.		44,50 m ²	15	F	1000 CI	Bairro JARDIM LOMAR/FACULDADE " " " "
183	51726182	transf. Pl Fabiana Dias Paes de Sousa; proc. 161046334 tm: 17/05/16	Resid.	Bloco 05	65,08 m ²			1683 apt 606	antiga Rua Ary Schiano, atual Av. ministro Lafayette de Andrade - lote de madureira morro agudo, atual
184	161027616	marcos paulo pereira	Comercial		132,33 m ²	17	"A"		Av. ministro Lafayette de Andrade
185	161029925	Carlos Cesar da Silva	Comercial		103,30 m ²	15	06	1093	Av. ministro Lafayette de Andrade - Rua Ary Schiano; atual
186	5/726182	Stalo Silvestre Rangel Boquimpami	Resid.	Bloco 01	60,55 m ²			1683 apt 703	Av. min. Lafayette de Andrade

REGISTRO DE IMÓVEIS

Nº da Ordem	Aprovação	GUIA		LICENÇA		PRORROGADA		VISTORIA				OBSERVAÇÕES
		N.º	Data	Prazo	Valida até	Reqº	Valida até	PROVISÓRIA		DEFINITIVA		
								Reqº	Despacho	Reqº	Despacho	
169	11/00/M	2011/0127 7919	10/10/11	LIC. DE STAND DE VENDAS			Prorrogação de licença de construção Projeto 02/10/2011 a 03/05/12 Guia = 2011/00834080 - Data 20/04/2012					Prorrogação de licença de construção (6 meses) 12/00835342; 12/00835349; Guia = 12/00835351 - Data 23/05/12
170	09/11/11	2011/0126 5978	08/01/11	LIC. DE OBRAS EM LOGRADOURO PÚBLICO								
180	27/08/12	12/00839116	09/08/12	Aprovações de Projeto			(obra em logradouros públicos)					
181	31/07/07	00649241	27/06/07	Legalização						27/303553	28/04/08	
182	31/07/07	00649241	27/06/07	Legalização						07/303553	28/04/08	
183	17/12/82	92.768	25/12/82	12 anos	17/12/94					513132183	31/10/85	Anotado pelo proc. 16/046334; face R.G.I. em anexo fl. 04 em 17/05/16 ver ordem 71
184	02/06/16	16/006694 32	02/06/16	12 meses	02/06/17							Lancado Geo Squau em 20/06/16
185	13/06/16	16/006751 24	13/06/16	Legalização								Lancado Geo Squau em 18/07/16
186	17/12/82	92.768	25/12/82	12 anos	17/12/94		(ver ordem 71)			513132183	31/10/85	Anotado pelo proc. 16/069261; face R.G.I. em anexo fl. 05 e vistoria técnica fl. 12 em 13/12/16

REGISTRO DE IMÓVEIS

N.º DE ORDEM	APROVAÇÃO	GUIA		LICENÇA		PRORROGADA		PLANTA ARQUIVADA		VISTORIA				OBSERVAÇÕES
		N.º	DATA	PRAZO	VÁLIDA ATÉ	REQ.to	VÁLIDA ATÉ	DATA	N.º	PROVISORIA		DEFINITIVA		
										REQ.to	DESPACHO	REQ.to	DESPACHO	
130	21/6/93	93654	21/6/93	LEG: LEI 1507/89										
131	h	h	h	h	h	h								
132	h	h	h	h	h	h								
133	10.06.94	DANI BANERJ 12091A02	HECR 17-06-94	(DOZE) 12 MESES	17-06-95									PRORROGADA - LICENÇA SEM MAIS CO (SEM) meses conforme GUIN N.º 4208 DE 14/06/95 - PRORROGAÇÃO Nº 05/3291/94 - VALIDA até 14/06/96
134	17/6/94	12016A1117	17/6/94	LEG. LEI Nº 1507/89										emitido e lido do Cunha Mestre de Cadastro Mantido em 21/06/94
135	h	h	h	h	h									
136	28/02/94	111232	28/2/94	LEG. PAOL. LEI 1507/89										
137	10/06/94	DANI BANERJ 12091A02	HECR 17-06-94	18 MESES	14/02/96									06/31619/95 Guin 8109-1210/96
138	25/09/96	11538	25/9/96	LEG: DE PERSEIJO										
139	20/12/96	13181	20/12/96	12 MESES	20/12/96									LICENÇA DE CONSTRUÇÃO PARA 20 UNIDADES COM A ÁREA DE 10.807. CADA UNIDADE NA ÁREA "D"
140	h	13182	h	APROVAÇÃO DE PROJETO										0.35 APROVAÇÃO DE PROJETO PARA 55 UNIDADES COM A ÁREA DE 10.807. CADA, SENDO 18 UNIDADES NA ÁREA "B", 20 UNIDADES NA ÁREA "E" E 17 UNIDADES NA ÁREA "F"
141	20/10/97	1332	20/10/97	LEGALIZAÇÃO										
142	h	1332	h	h	1891									
143	22/07/00	99697 57000	06/01/00	4	2									
144	17/03/00	h	h	h	h									
145	h	h	h	h	h									
146	14.2.82	92.768/82	25.2.82	-	-									5/3132/82
147	14.2.82	92.768/82	25.2.82	-	-									5/3132/82
148	14.2.82	92.768/82	25.2.82	-	-									5/3132/82
149	14.2.82	92.768/82	25.2.82	-	-									5/3132/82
150														
151														
152														

emitido e lido do Cunha
Mestre de Cadastro
Mantido em 21/06/94

AUTORIZAÇÃO
EM 21/06/94

EM 16-7-94

FL. 110 - 111 - 112 - 113 - 114 - 115 - 116 - 117 - 118 - 119 - 120 - 121 - 122 - 123 - 124 - 125 - 126 - 127 - 128 - 129 - 130 - 131 - 132 - 133 - 134 - 135 - 136 - 137 - 138 - 139 - 140 - 141 - 142 - 143 - 144 - 145 - 146 - 147 - 148 - 149 - 150 - 151 - 152 - 153 - 154 - 155 - 156 - 157 - 158 - 159 - 160 - 161 - 162 - 163 - 164 - 165 - 166 - 167 - 168 - 169 - 170 - 171 - 172 - 173 - 174 - 175 - 176 - 177 - 178 - 179 - 180 - 181 - 182 - 183 - 184 - 185 - 186 - 187 - 188 - 189 - 190 - 191 - 192 - 193 - 194 - 195 - 196 - 197 - 198 - 199 - 200 - 201 - 202 - 203 - 204 - 205 - 206 - 207 - 208 - 209 - 210 - 211 - 212 - 213 - 214 - 215 - 216 - 217 - 218 - 219 - 220 - 221 - 222 - 223 - 224 - 225 - 226 - 227 - 228 - 229 - 230 - 231 - 232 - 233 - 234 - 235 - 236 - 237 - 238 - 239 - 240 - 241 - 242 - 243 - 244 - 245 - 246 - 247 - 248 - 249 - 250 - 251 - 252 - 253 - 254 - 255 - 256 - 257 - 258 - 259 - 260 - 261 - 262 - 263 - 264 - 265 - 266 - 267 - 268 - 269 - 270 - 271 - 272 - 273 - 274 - 275 - 276 - 277 - 278 - 279 - 280 - 281 - 282 - 283 - 284 - 285 - 286 - 287 - 288 - 289 - 290 - 291 - 292 - 293 - 294 - 295 - 296 - 297 - 298 - 299 - 300 - 301 - 302 - 303 - 304 - 305 - 306 - 307 - 308 - 309 - 310 - 311 - 312 - 313 - 314 - 315 - 316 - 317 - 318 - 319 - 320 - 321 - 322 - 323 - 324 - 325 - 326 - 327 - 328 - 329 - 330 - 331 - 332 - 333 - 334 - 335 - 336 - 337 - 338 - 339 - 340 - 341 - 342 - 343 - 344 - 345 - 346 - 347 - 348 - 349 - 350 - 351 - 352 - 353 - 354 - 355 - 356 - 357 - 358 - 359 - 360 - 361 - 362 - 363 - 364 - 365 - 366 - 367 - 368 - 369 - 370 - 371 - 372 - 373 - 374 - 375 - 376 - 377 - 378 - 379 - 380 - 381 - 382 - 383 - 384 - 385 - 386 - 387 - 388 - 389 - 390 - 391 - 392 - 393 - 394 - 395 - 396 - 397 - 398 - 399 - 400 - 401 - 402 - 403 - 404 - 405 - 406 - 407 - 408 - 409 - 410 - 411 - 412 - 413 - 414 - 415 - 416 - 417 - 418 - 419 - 420 - 421 - 422 - 423 - 424 - 425 - 426 - 427 - 428 - 429 - 430 - 431 - 432 - 433 - 434 - 435 - 436 - 437 - 438 - 439 - 440 - 441 - 442 - 443 - 444 - 445 - 446 - 447 - 448 - 449 - 450 - 451 - 452 - 453 - 454 - 455 - 456 - 457 - 458 - 459 - 460 - 461 - 462 - 463 - 464 - 465 - 466 - 467 - 468 - 469 - 470 - 471 - 472 - 473 - 474 - 475 - 476 - 477 - 478 - 479 - 480 - 481 - 482 - 483 - 484 - 485 - 486 - 487 - 488 - 489 - 490 - 491 - 492 - 493 - 494 - 495 - 496 - 497 - 498 - 499 - 500 - 501 - 502 - 503 - 504 - 505 - 506 - 507 - 508 - 509 - 510 - 511 - 512 - 513 - 514 - 515 - 516 - 517 - 518 - 519 - 520 - 521 - 522 - 523 - 524 - 525 - 526 - 527 - 528 - 529 - 530 - 531 - 532 - 533 - 534 - 535 - 536 - 537 - 538 - 539 - 540 - 541 - 542 - 543 - 544 - 545 - 546 - 547 - 548 - 549 - 550 - 551 - 552 - 553 - 554 - 555 - 556 - 557 - 558 - 559 - 560 - 561 - 562 - 563 - 564 - 565 - 566 - 567 - 568 - 569 - 570 - 571 - 572 - 573 - 574 - 575 - 576 - 577 - 578 - 579 - 580 - 581 - 582 - 583 - 584 - 585 - 586 - 587 - 588 - 589 - 590 - 591 - 592 - 593 - 594 - 595 - 596 - 597 - 598 - 599 - 600 - 601 - 602 - 603 - 604 - 605 - 606 - 607 - 608 - 609 - 610 - 611 - 612 - 613 - 614 - 615 - 616 - 617 - 618 - 619 - 620 - 621 - 622 - 623 - 624 - 625 - 626 - 627 - 628 - 629 - 630 - 631 - 632 - 633 - 634 - 635 - 636 - 637 - 638 - 639 - 640 - 641 - 642 - 643 - 644 - 645 - 646 - 647 - 648 - 649 - 650 - 651 - 652 - 653 - 654 - 655 - 656 - 657 - 658 - 659 - 660 - 661 - 662 - 663 - 664 - 665 - 666 - 667 - 668 - 669 - 670 - 671 - 672 - 673 - 674 - 675 - 676 - 677 - 678 - 679 - 680 - 681 - 682 - 683 - 684 - 685 - 686 - 687 - 688 - 689 - 690 - 691 - 692 - 693 - 694 - 695 - 696 - 697 - 698 - 699 - 700 - 701 - 702 - 703 - 704 - 705 - 706 - 707 - 708 - 709 - 710 - 711 - 712 - 713 - 714 - 715 - 716 - 717 - 718 - 719 - 720 - 721 - 722 - 723 - 724 - 725 - 726 - 727 - 728 - 729 - 730 - 731 - 732 - 733 - 734 - 735 - 736 - 737 - 738 - 739 - 740 - 741 - 742 - 743 - 744 - 745 - 746 - 747 - 748 - 749 - 750 - 751 - 752 - 753 - 754 - 755 - 756 - 757 - 758 - 759 - 760 - 761 - 762 - 763 - 764 - 765 - 766 - 767 - 768 - 769 - 770 - 771 - 772 - 773 - 774 - 775 - 776 - 777 - 778 - 779 - 780 - 781 - 782 - 783 - 784 - 785 - 786 - 787 - 788 - 789 - 790 - 791 - 792 - 793 - 794 - 795 - 796 - 797 - 798 - 799 - 800 - 801 - 802 - 803 - 804 - 805 - 806 - 807 - 808 - 809 - 810 - 811 - 812 - 813 - 814 - 815 - 816 - 817 - 818 - 819 - 820 - 821 - 822 - 823 - 824 - 825 - 826 - 827 - 828 - 829 - 830 - 831 - 832 - 833 - 834 - 835 - 836 - 837 - 838 - 839 - 840 - 841 - 842 - 843 - 844 - 845 - 846 - 847 - 848 - 849 - 850 - 851 - 852 - 853 - 854 - 855 - 856 - 857 - 858 - 859 - 860 - 861 - 862 - 863 - 864 - 865 - 866 - 867 - 868 - 869 - 870 - 871 - 872 - 873 - 874 - 875 - 876 - 877 - 878 - 879 - 880 - 881 - 882 - 883 - 884 - 885 - 886 - 887 - 888 - 889 - 890 - 891 - 892 - 893 - 894 - 895 - 896 - 897 - 898 - 899 - 900 - 901 - 902 - 903 - 904 - 905 - 906 - 907 - 908 - 909 - 910 - 911 - 912 - 913 - 914 - 915 - 916 - 917 - 918 - 919 - 920 - 921 - 922 - 923 - 924 - 925 - 926 - 927 - 928 - 929 - 930 - 931 - 932 - 933 - 934 - 935 - 936 - 937 - 938 - 939 - 940 - 941 - 942 - 943 - 944 - 945 - 946 - 947 - 948 - 949 - 950 - 951 - 952 - 953 - 954 - 955 - 956 - 957 - 958 - 959 - 960 - 961 - 962 - 963 - 964 - 965 - 966 - 967 - 968 - 969 - 970 - 971 - 972 - 973 - 974 - 975 - 976 - 977 - 978 - 979 - 980 - 981 - 982 - 983 - 984 - 985 - 986 - 987 - 988 - 989 - 990 - 991 - 992 - 993 - 994 - 995 - 996 - 997 - 998 - 999 - 1000

CENTRO DE DOCUMENTAÇÃO E IMAGEM
INSTITUTO MULTIDISCIPLINAR - UFRRJ

REGISTRO DE IMÓVEIS

Área Privada 50.540 m²
Área uso comum 41.800 m²

feito as devidas anotações conforme o
Jor ad 71) processo 01151/23.301

feito as devidas anotações Conf. Proc. 01/08/15.380
Jor ad 71

feito a alteração no nome do Imp. Conf. Proc.
Nº 02.1041.06583


feito a alteração no nome do Proc. Conf. Proc.
Nº 02/01/02350

DISTRITO N. I.
 LOCALIDADE Com. Soares

PREFEITURA DA CIDADE DE NOVA IGUAÇU
 SEMURB - DEPARTAMENTO DE URBANISMO

LOGRADOURO Av. Minist. da Justiça de Amaral ...
 FICHA N.º 1530

N.º da ordem	REQUERIMENTO	NOME		Especif. da Construção	N.º de Pavimentos	Área coberta	VALOR		LOTE		N.º do Prédio	Soleira	ALINHAMENTO		
		PROPRIETÁRIO	CONSTRUTOR				do M2	TOTAL	N.º	Quadro			TESTADA	DATA	
156	82/51926	Guil. Livramento Engenharia	Comod. 101a	Apt.		65,98 m ²									
157	04/301.9240	Algenise Leite Pinheiro		Apt.		53,00 m ²									
158	82/5152.489	Lúcia Ferreira da Silva		resid.		62,91 m ²			33	F	33				
159	"	"		resid.		121,88 m ²			33	F	33 Apt 101				
160	"	"		loja		50,05 m ²			"	"	33 2º 1				
161	"	"		loja		24,23 m ²			"	"	31 1º 2				
162	05/07/16.679	Wagner Resende		Apt.											
163	05/07/16.679	Wagner Resende		Apt.											
163	05/1926/82	Caixa Econômica Federal		Apt.											
164	05/1926/82	Caixa Econômica Federal		Apt.											
165	05/1926/82	Caixa Econômica Federal		Apt.		59,40 m ²									
166	05/1926/82	Caixa Econômica Federal		Apt.		65,08 m ²									
167	05/1926/82	Jose Jorge Nicodemos		Apt.											
168	11/02/14/14	JOSÉ EVANGELISTA E S/M		APTO		65,98									



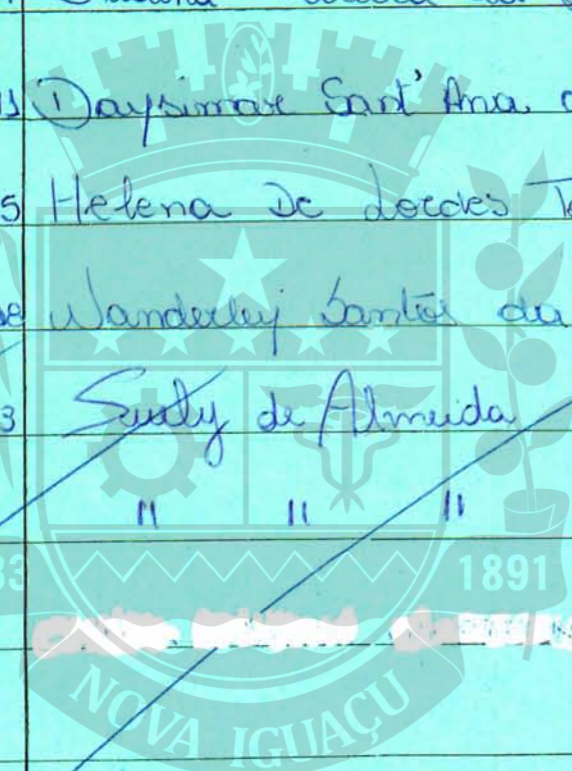
ACEPVO
 CENTRO DE DOCUMENTAÇÃO E IMAGEM
 INST. TUTO MULTIDISCIPLINAR - UFRRJ
 REGISTRO DE IMÓVEIS

DISTRITO
 LOCALIDADE Com. Soares

PREFEITURA DA CIDADE DE NOVA IGUAÇU
 SEMURB — DEPARTAMENTO DE URBANISMO

LOGRADOURO
 FICHA Nº 2.530

N.º de Ordem	REQUERIMENTO	NOME		Especif. da Construção	N.º de Pavimentos	Área Coberta	VALOR		LOTE		N.º do Prédio	Soleira	ALINHAMENTO	
		PROPRIET.	RIO CONSTRUTOR				do M2	TOTAL	N.º	Quadrc			TESTADA	DATA
150	09/03/8638	Joia Aparecida Brazoso		Apt		93.88 m ²			-	-	1.683	Apt 305	Bl. 4	
151	02/01/00174	Cristina Ferreira da Silva		Apt		93.88 m ²	"		-	-	1.683	Apt 905	Bl. 2	
152	02/01/00191	Daysimara Sant'Ana de Abreu		Apt		92.74 m ²	"		-	-	1.683	Apt 704	Bl. 1	
153	02/09/20.935	Helena De Lacerdes Torres Gonçalves		Apt		92.74 m ²	"		-	-	1.683	Ap. 606	Bl. 1	
154	02/30/23.658	Wanderley Santos da Silva		Apt		92.74 m ²	"		-	-	1.683	Apt 705	Bl. 1	
155	09/159153	Suelly de Almeida		Resid		71,50 m ²					403	(antigo 335)		
156	"	"	"	"		46,79 m ²					403	Cor. 1		
157														



REGISTRO DE IMÓVEIS

CENTRO DE DOCUMENTAÇÃO E IMAGEM
 INSTITUTO MULTIDISCIPLINAR DE PESQUISA

N.º de Ordem	Aprovação	GUIA		LICENÇA		PRORROGADA		PLANTA ARQUIVADA		VISTORIA				OBSERVAÇÕES	
		N.º	Data	Prazo	Válida Até	REQtº	Válida Até	Data	N.º	PROVISÓRIA		DEFINITIVA			
										REQtº	Despacho	REQtº	Despacho		
		99267													
150	22.08.02	27600 021756	26.3.99										03/5/3132		feito as alterações conf. Proc. 99103/8695
151	09.02.02	67000 021757	04.01.02										" "		feito as alterações conf. Proc. 02101/00174
152	09.02.02	60000 023188	04.01.02										" "		feito as alterações conf. Proc. 00101/00191
153	06.11.02	62000 02341	16.09.02										" "		
154	18.11.02	901000 2009	11.10.02										" "		feito as devidas alterações conf. Processo 02101/23.618
155	13/10/09	0095406 2009	25/09/09												} DEMOLIDO conforme proc. 2009/259153 qua 2009/00954117 em 13/11/2009
156	11	00954112 2009	11												

1833

1891

CENTRO DE DOCUMENTAÇÃO E IMAGEM
INSTITUTO MULTIDISCIPLINAR DE PESQUISA

REGISTRO DE IMÓVEIS

DISTRITO J. 530

LOCALIDADE Comendador Soares

DIVISÃO DE VIAÇÃO E OBRAS - SEÇÃO DE OBRAS PAR.

Salvador de

N.º DE ORDEM	REQUERIMENTO	NOME		ESPECIF. DA CONSTRUÇÃO	N.º DE PAVIMENTOS	ÁREA COBERTA	VALOR		LOTE		N. DO PRÉDIO	ANDAIM	MARQUISE	SOLEIRA	ALINHAMENTO	
		PROPRIETÁRIO	CONSTRUTOR				DO M.²	TOTAL	N.º	QUADRA					TESTADA	DATA
45	3.458/74	Manuel dos Santos		Resid.		71,64	45,00	5.373,00			596					Rua Ministro Sapiega de entrada
46	"	"		Resid.		58,89	"	4.416,75			596					Salvador
47	"	"		"		16,00	40,00	640,00			600					"
48	"	"		"		45,63	"	1.825,20			600	II				"
49	"	"		"		19,37	"	774,80			600	II				"
50	17.212/69	Arthur da Silva Filho	Legalização	Loga		63,37	40,00	13.039,15			295					Rua R. " "
51	17.212/69	"	"	sebrado		68,47	40,00	2.738,80			295					sebrado
52	2154/74	Antonio Ribeiro Marinho - R. S. J. J. J.		Resid.		110,14	15,00	16.521,00			229					antigo 1777 da mesada atual of. pte 2.154/74
53	2155/74	Guido Bonte - Legalização		"		138,32	75,00	10.374,00			229					"
54	23220/74	Artur Silva	Leg.	"		83,75	75,00	6.281,25			20					R. André Luiz
55	23220/74	"	"	Salão e Dep. Mecânico		29,97	40,00	11.988,80			16					"
56	15.625/74	Uguia Elena de Souza - Legalização		Resid.		76,03	"	5.703,00			43	2				67
57	19.662/75	Estadão Domingues Correia Junior - Leg.		"		75,10	75,00	5.633,00			5	B				47 atual 1400 em ord. 109
58	20.339/75	Milton Dias Moreira - Legalização		Resid.		36,63	40,00	1.465,20			18	3				185 Rua Washington Luiz
59	21.138/75	Maria do Carmo de Jesus	Leg.	"		68,04	40,00	2.721,60			11	3				191
60	23.557/75	Aldir Fauto		e		55,47	"	4.500,00			22	14				316 0,00 1000
61	21.129/75	Francisco Alves de Medeiros	Leg. Arremimo	Resid.		15,90	45,00	1.192,50			30	36				346 R. " " "
62	21.410/75	Justino Felipe das Santos	Leg.	R.		56,42	40,00	2.256,80			13	15				67 R. Washington Luiz
63	05/791/76	Roberto Valleprane - Legalização		Resid.		56,00	50,00	22.000,00			12	E				50 Rua Washington Luiz
64	21.434/75	Manuel Fernandes de Jesus	Leg.	Resid.		47,07	40,00	1.787,00			18					18 Rua S. Paulo esquina com
65	"	"	"	"		81,20	40,00	3.248,00								535 Rua Lucinda
66	21.138/75	Maria do Carmo de Jesus	Leg.	"		68,04	"	5.103,00			11	2				191 Rua Maria
67	3425/76	Munira das Santos	"	"		70,99	"	35.145,00			32	14				357 Warsaw Luiz
68	2699/76	Agostinho Mendes de Alencar	Loga	J/		1830	"	9.525,00			1	A				1870
	5/4306/74	Jose Jacinto de Oliveira		J/		66,00	"				32	2				159

Legalização

REGISTRO

CENTRO DE DOCUMENTAÇÃO E IMAGEM

APROVAÇÃO	PLANTA ARQUIVADA										VISTORIA				OBSERVAÇÕES
	N.º	DATA	PRASO	VÁLIDA ATÉ	REQ to	VÁLIDA ATÉ	DATA	N.º	PROVISÓRIA		DEFINITIVA				
									REQ to	DESPACHO	REQ to	DESPACHO			
46															
47															
48															
49	26/03/74	11-9-79	29.5.74	Legalizado			1974	14							
50	17-06-74			Legalizado											
51															
52	2-7-74	59769	16-4-80	15 meses		2-10-75	1980	74							
53	2-7-74	59768	16-4-80	Legalizado			1980	98							
54	19-4-75														
55	19-4-75														
56	14-5-74														
57	20-11-75	48065	6/9/76				2976	63						Para Washington, Brasil Para Ministério do Interior de Brasília	
58	16-12-75			Legalizado											
59	06-02-76														
60	29/01/76	39513	12-2-76	1 ano		25/05/77									
61	6-02-76	39.661	25-2-76	Leg. Arquivado			1976	6							
62	18-02-76	42.178	12-4-76	Leg.			1976	15							
63	29/4/76	43.490	18/5/76	Legalizado			1976	16							
64	11-08-76														
65	4-11-76	49.976	12/10/76				1976	62							
66	02-03-77	6.579	05/9/77				1977	85							
67	10-03-77	58.434	17/5/77				1977	30							
68	10-3-77	11881	14-12-77	Leg.											
69	4/7/81	18000		Lei 352.											

2154/74 93-4-80 (guia) + 60.178 de 24-4-80 (R)

Para Washington, Brasil
Para Ministério do Interior de Brasília

Este processo foi transferido para o arquivo do Ministério do Interior, sob o nº 53.156/77

CENTRO DE DOCUMENTAÇÃO E IMAGEM
INSTITUTO MULTIDISCIPLINAR - UFRRJ

APROVAÇÃO	N.º	DATA	PRASO	VÁLIDA ATÉ	REQ.to	VÁLIDA ATÉ	DATA	N.º	VISTORIA		OBSERVAÇÕES	
									PROVISÓRIA	DEFINITIVA		
									REQ.to	DESPACHO	REQ.to	DESPACHO
46												
47												
48												
49	26/03/74	11-9-74	29-5-74	Legalizado			1974	14				
50	17-06-74			Legalizado								
51												
52	2-7-74	59.769	16-4-80	15 meses	2-10-75		1980	74			2154/74 93-4-80 (guia) 60.178 de 34-4-80 (R)	
53	2-7-74	59768	16-4-80	Legalizado			1980	98				
54	19-4-75			"								
55	19-4-75			"								
56	14-5-74			"								
57	20-11-75	48065	6/9/76	"			2.976	63				Para Washington, Brasil Do Município do Rio de Janeiro
58	16-12-75			Legalizado								
59	06-02-76			"								
60	23/01/76	39513	12-2-76	1 ano	23/01/77							
61	6-02-76	39.664	25-2-76	Leg. Acumulado			1976	6				
62	18-02-76	42.178	12-4-76	Leg.			1976	15				
63	29/4/76	43.490	18/5/76	Legalizado			1976	16				
64	11-08-76			"			1976	62				
65	4-11-76	49.996	12/10/76	"			1977	85				
66	02-03-77	6.579	05/9/77	"			1977	30				
67	10-03-77	58.434	17/5/77	"								
68	10-3-77	1.881	14-12-77	Leg.								
69	4/7/81	18070		Lei 352.								

CENTRO DE DOCUMENTAÇÃO E IMAGEM
INSTITUTO MULTIDISCIPLINAR - UFRRJ

Este documento foi produzido para o
Serviço de Informação, Guia n.º 53.156/77

DISTRITO 1530
 LOCALIDADE Comendador Soares

PREFEITURA MUNICIPAL DE NOVA IGUAÇU
 SEMURB - DEPARTAMENTO DE URBANISMO

LOGRADOURO *fin. Lajiste Andreade*
 FICHA N.º 1530

N.º DE ORDEM	REQUERIMENTO	NOME		ESPECIF. DA CONSTRUÇÃO	N.º DE PAVIMENTOS	ÁREA COBERTA	VALOR		LOTE		N.º DO PRÉDIO	SOLEIRA	ALINHAMENTO	
		PROPRIETÁRIO	CONSTRUTOR				DO M	TOTAL	N.º	QUADRA			TESTADA	DATA
69	1699/70	<i>Agostinho Mendes de Mes.</i>		<i>Loja</i>		318,30			1	A	1832 *			
70	5/3619/84	<i>Jose de Sales Fernandes</i>		<i>"</i>		80,18			1	D	06	<i>R. Okin</i>		
71	"	<i>"</i>		<i>"</i>		61,92			1	D	16	<i>"</i>		
72	"	<i>"</i>		<i>"</i>		36,52			1	D	1772	<i>R. ff. Lajiste de Andreade</i>		
73	"	<i>"</i>		<i>"</i>		71,28			1	D	1776	<i>"</i>		
74	"	<i>"</i>		<i>"</i>		36,70			1	D	1778	<i>"</i>		
75	05/6458/84	<i>Guaracy Brasil (Guaracy)</i>		<i>Resid.</i>		59,14					54	<i>com Soares. Rua Andre Luiz</i>		
76	05/5240/77	<i>Fl. Leandro de Lima</i>		<i>Resid.</i>		48,99			19	A	52			
77	05/5963/77	<i>Pedro Belino Cabral</i>				70,95			12	B	17	<i>R. Andre Ribeiro Atual 1752</i>		
78	05/10696/78	<i>Amizis Ferreira Neto</i>				61,58					163	<i>Amizis Ferreira</i>		
79	05/11953/78	<i>Antonio Francisco de Souza</i>				634,00					53	<i>Andre Luiz</i>		
80	05/12945/78	<i>Antônio Domingues Correia Junior</i>	<i>leg. Dec. 1882</i>			42			5	B	1400			
81	"	<i>"</i>	<i>"</i>			222	<i>Comendador Jose de Ordem 109.</i>		5	B	1400	<i>Torreão</i>		
82	05/2916/88	<i>Maria de Lourdes Trabasso</i>	<i>leg. Dec. 67/82</i>	<i>Resid</i>		33,00	<i>422 095</i>		8	A		<i>Carimere de Andreade</i>		
83	06/30402/95	<i>Benedito Pereira Soares</i>		<i>Resid</i>		30,97					54	<i>com Soares</i>		
84	"	<i>"</i>		<i>"</i>		30,97					55	<i>"</i>		
85	"	<i>"</i>		<i>"</i>		30,97					56	<i>c/13</i>		
86	"	<i>"</i>		<i>"</i>		30,97					56	<i>c/14</i>		
87	"	<i>"</i>		<i>"</i>		30,97					56	<i>c/15</i>		
88	"	<i>"</i>		<i>"</i>		30,97					56	<i>c/16</i>		
89	05/6458/84	<i>Guaracy Brasil</i>		<i>Resid</i>		160,86					64	<i>com Soares Rua Andre Luiz</i>		

N.º DE ORDEM	APROVAÇÃO	GUIA		LICENÇA		P.º ORROGADA		PLANTA ARQUIVADA		VISTORIA				OBSERVAÇÕES
		N.º	DATA	PRAZO	VÁLIDA ATÉ	R.º to	VÁLIDA ATÉ	DATA	N.º	PROVISORIA		DEFINITIVA		
										REQ.to	DESPACHO	REQ.to	DESPACHO	
69	10.03.77	14881	14/12/71	Leg.										
70	24.10.84	15012	24.10.94	"				1984	100					
71	"	"	"	"				"	"					
72	"	"	"	"				"	"					
73	"	"	"	"				"	"					
74	"	"	"	"				"	"					
75	18.05.84	15.086	28.06.84	"	Lei 638.									
76	00.12.77	16332	13.01.79	"				1978	10					
77	22.10.77			"										
78	09.11.78	75401	13.03.81	"				1981	182					
79	18.12.78	37730	18.01.79	Adaptação prol.										
80	09.02.79			Legalização										
81	"			"										
82	08-10-88	451113	03/11/88	"				-	-					(025) RETIFICANDO O NOME PARA RETATO DIAS DE ARAUJO
83	10.09.95	05821	11.09.95	Leg. Lei 4507/89										
84	"	"	"	"										
85	"	"	"	"										
86	"	"	"	"										
87	"	"	"	"										
88	"	"	"	"										
89	15.05.84	26.086	28.06.84	Leg.	Lei 638.									

CENTRO DE DOCUMENTAÇÃO E IMAGEM
INSTITUTO MULTIDISCIPLINAR - UFRJ

REGISTRO DE IMÓVEIS

DISTRITO

PREFEITURA MUNICIPAL DE NOVA IGUAÇU

FICHA N.º 1530

LOCALIDADE Comendador Soares e Nova Iguaçu

SEMURB - DEPARTAMENTO DE URBANISMO

LOGRADOURO Mimistro Lafaiete Andrade

N.º DE ORDEM	REQUERIMENTO	NOME		ESPECIF. DA CONSTRUÇÃO	N.º DE PAVIMENTOS	AREA COBERTA	VALOR		LOTE		N.º DO PREDIO	SOLEIRA	ALINHAMENTO	
		PROPRIETARIO	CONSTRUTOR				DO M2	TOTAL	N.º	QUADRA			TESTADA	DATA
82	05/12000/79	pedro wanderley Garcia Xavier	lic. de const	resid		78,10					231			
83	05/12614/79	Jose Seteximo dos Santos				69,66			+	1	C	15	Rua Ary Schiavo	
84	05/5234/80	Levy Moutimho				66,00				2	A	1541		
85	05/7871/80	Maria do Ceu Marimho	Comte e Antonio	Aprovação de projeto										
86	"	Ribeiro Marimho		"	"	"								
87	05/3953/80	Maria do Ceu Marimho	Comte e outro	loja		177,47					229	antigo	1841	
88	05/3953/80	Jose Ribeiro Marimho		loja		131,51					1797			
89	"	"	"	"		68,10					1807			
90	"	"	"	"		66,46					1817			
91	"	"	"	"		80,09					1827	loja 1	X	
92	"	"	"	"		49,19					1827	loja 2		
93	"	"	"	"		70,35					1827	loja 3		
94	"	"	"	"		1302,48					1861			



CENTRO DE DOCUMENTAÇÃO E IMAGEM INSTITUTO DE CIÊNCIAS E DISCIPLINAS - UFRJ

REGISTRO DE IMOVEIS

100000 95

Mimistro Lafaiete de Andrade
esquerda com Avenida
Abilio Augusto Tavora

N.º DE ORDEM	APROVAÇÃO	GUIA		LICENÇA		PRORRÓGADA		PLANTA ARQUIVADA		VISTORIA				OBSERVAÇÕES
		N.º	DATA	PRAZO	VÁLIDA ATÉ	REQto	VÁLIDA ATÉ	DATA	N.º	PROVISORIA		DEFINITIVA		
										REQto	DESPACHO	REQto	DESPACHO	
82	10-12-79	54457	19-03-80	12 meses	10-12-80			1980	61					Transf. pº Pedro Wanderley Garcia Xavier proc. 05/12000/79 qua 54457/80
83	21-02-80													vistoria Dec. 1972
84	27-05-70													leg. lei 352
85	20-03-80	66.639	05-09-80					1980	412					Ver ord 71
86														" " "
87	28-11-80	70249	19-11-80					1980	702					vist. lei 415
88	28-11-80	70249	15-11-80											vist. lei 415
89	"	1833	"	"	"	"	"							" " " 1891
90	"	"	"	"	"	"	"							" " "
91	"	"	"	"	"	"	"							" " "
92	"	"	"	"	"	"	"							" " "
93	"	"	"	"	"	"	"							" " "
94	"	"	"	"	"	"	"							" " "

CENTRO DE DOCUMENTAÇÃO E IMAGEM
INSTITUTO MULTIDISCIPLINAR - UFRRJ


REGISTRO DE IMÓVEIS

DISTRITO _____
LOCALIDADE _____

PREFEITURA MUNICIPAL DE NOVA IGUAÇU
SEMURB - DEPARTAMENTO DE URBANISMO

FICHA N.º 1500
LOGRADOURO MIN. Af. de Saldade


N.º DE ORDEM	REQUERIMENTO	NOME		ESPECIF. DA CONSTRUÇÃO	N.º DE PAVIMENTOS	AREA COBERTA	VALOR		LOTE		N.º DO PRÉDIO	SOLEIRA	ALINHAMENTO	
		PROPRIETÁRIO	CONSTRUTOR				DO M2	TOTAL	N.	GUA-DRA			TESTADA	DATA
82	5/1905/81	Planoalto	EMP. INOB.	Ado.	-	55,68	35	640,00	7	c	48		Alex Alves	
83						55,68			8	c	58			
84						55,68			9	c	68			
85						55,68			10	c	78			
86						55,68			11	c	88			
87						55,68			12	c	98			
88						55,68			13	c	108			
89						64,96			14	c	118			
90						58,96			15	c	128			
91						55,68			16	B	129			
92						55,68			16	B	139			
93						55,68			17	B	149			



REGISTRO DE IMOVEIS

CENTRO DE DOCUMENTAÇÃO E IMAGEM
INSTITUTO DE PESQUISA E DESENVOLVIMENTO DISCIPLINAR - UFRJ

N.º DE ORDEM	APROVAÇÃO	GUIA		LICENÇA		PRORROGADA		PLANTA ARQUIVADA		VISTORIA				OBSERVAÇÕES
		N.º	DATA	PRAZO	VÁLIDA ATÉ	REQ.to	VÁLIDA ATÉ	DATA	N.º	PROVISORIA		DEFINITIVA		
										REQ.to	DESPACHO	REQ.to	DESPACHO	
82	20/5/81.	18.573	27/5/81.	2 anos	20/5/84.							5/203/82	17/5/82.	
83														
84														
85														
86														
88														
89														
90														
91														
92														
93														



1982. 90.

CEDIM

CENTRO DE DOCUMENTAÇÃO E IMAGEM
INSTITUTO MULTIDISCIPLINAR - UFRRJ

REGISTRO DE IMÓVEIS

DISTRITO _____

PREFEITURA MUNICIPAL DE NOVA IGUAÇU


FICHA N.º 1530

LOCALIDADE _____

SEMURB - DEPARTAMENTO DE URBANISMO

LOGRADOURO MIN. LAF. de Andrade.

N.º DE ORDEM	REQUERIMENTO	NOME		ESPECIF. DA CONSTRUÇÃO	N.º DE PAVIMENTOS	AREA COBERTA	VALOR		LOTE		N.º DO PREDIO	SOLEIRA	ALINHAMENTO	
		PROPRIETARIO	CONSTRUTOR				DO M2	TOTAL	N.	GUA-DRA			TESTADA	DATA
94	5/1905/81	Plavacto	EMP. INOB. Ade.	C	-	5568	35.640,00		4	F	182			MIRANHA
95									2	F	189			
96									1	F	199			
98									1	D	219			
98									2	D	229			
99									3	D	239			
100									1	F	99			JOSÉ ALVES.
101									2	F	109			
102									3	F	119			
103									19	B	159			
104									18	B	169			
105	05/9445/83	Josias Ferreira Campos		C		1850,00	66,00		18	3	85			Al. Min. Lafayette de Andrade



CEDIM

CENTRO DE DOCUMENTAÇÃO E IMAGEM
INSTITUTO MULTIDISCIPLINAR - UFRJ

REGISTRO DE IMOVEIS

N.º DE ORDEM	APROVAÇÃO	GUIA		LICENÇA		PRORROGADA		PLANTA ARQUIVADA		VISTORIA				OBSERVAÇÕES
		N.º	DATA	PRAZO	VÁLIDA ATÉ	REQ.to	VÁLIDA ATÉ	DATA	N.º	PROVISORIA		DEFINITIVA		
										REQ.to	DESPACHO	REQ.to	DESPACHO	
94	20/5/81	18.573	27/5/81	3 anos	20/5/84						5/2021/82	17/5/82		
95														
96														
97														
98														
99								1982	970					
100														
101														
102														
103														
104														
105	6/32/83	6646	10/12/83	Lei 638/82										



GEDIM

CENTRO DE DOCUMENTAÇÃO E IMAGEM
INSTITUTO MULTIDISCIPLINAR - UFRRJ

REGISTRO DE IMÓVEIS

DISTRITO _____

LOCALIDADE comendador Soares e Nova Iguaçu

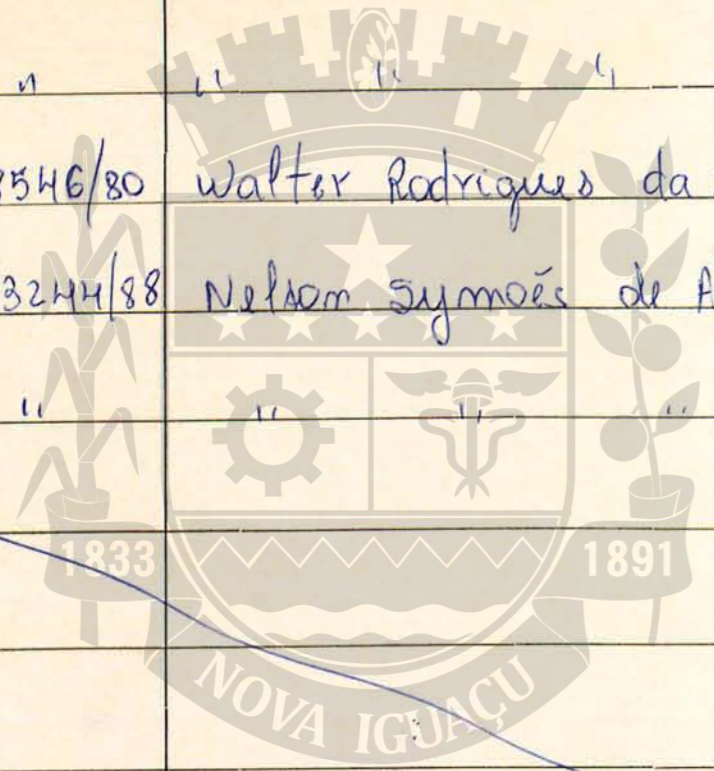
PREFEITURA MUNICIPAL DE NOVA IGUAÇU

SEMURB - DEPARTAMENTO DE URBANISMO

FICHA N.º 1530

LOGRADOURO Ministro Lafaiete Andrade

N.º DE ORDEM	REQUERIMENTO	NOME		ESPECIF. DA CONSTRUÇÃO	N.º DE PAVIMENTOS	AREA COBERTA	VALOR		LOTE		N.º DO PRÉDIO	SOLEIRA	ALINHAMENTO	
		PROPRIETÁRIO	CONSTRUTOR				DO M2	TOTAL	N.º QUADRA	TESTADA			DATA	
95	05/3953/80	Jose Ribeiro Marinho	<i>Sec. ord. 94</i>	depósito		14,11					1861			Ministro Lafaiete
96	"	"	"	excavada		13,30					1861			Andrade esq. com
97	"	"	"	atrésc.		56,94					2291			Av. Abilio Augusto Távora.
98	4/8546/80	Walter Rodrigues da Silva	xxxxxxx	resid		94,82				11	9	137		Washington Luiz
99	05/3244/88	Nelson Symões de Almeida	<i>Sec. ord. 115</i>	loja		31,00				14	4	931		loja 1 - <i>Ministro Lafaiete</i>
100	"	"	"	"		41,00				14	4	931		loja 2 - <i>de Av. ...</i>



REGISTRO DE IMÓVEIS

CENTRO DE DOCUMENTAÇÃO E IMAGEM
INSTITUTO MULTIDISCIPLINAR - UFRJ

N.º DE ORDEM	APROVAÇÃO	GUIA		LICENÇA		PRORRÓGADA		PLANTA ARQUIVADA		VISTORIA				OBSERVAÇÕES
		N.º	DATA	PRAZO	VÁLIDA ATÉ	REQto	VÁLIDA ATÉ	DATA	N.º	PROVISORIA		DEFINITIVA		
										REQto	DESPACHO	REQto	DESPACHO	
95	28-11-80	70249	15-11-80		Vist. Lei 415									
96	"	"	"	"	"	"	"							
97	"	"	"	"	Vist. Lei 415 acresc.									
98	24-03-81	73897	05-04-81		Lei 415/80			1981	47					
99	02-03-81	52632	05-03-81		Legalização			1981	32					anotada a mudança de numeracao esq. Proc. 0124/22.266 sem efeito.
100	"	"	"	"	"	"	"	"	"					

1833

1891

NOVA IGUAÇU

REGISTRO DE IMÓVEIS

CENTRO DE DOCUMENTAÇÃO E IMAGEM
INSTITUTO MULTIDISCIPLINAR - UFRJ

DISTRITO _____
LOCALIDADE C.S./N.I

PREFEITURA MUNICIPAL DE NOVA IGUAÇU
SEMURB - DEPARTAMENTO DE URBANISMO

FICHA N.º 1530
LOGRADOURO MIN. LAF DE ANDRADE

N.º DE ORDEM	REQUERIMENTO	NOME		ESPECIF. DA CONSTRUÇÃO	N.º DE PAVIMENTOS	AREA COBERTA	VALOR		LOTE		N.º DO PRÉDIO	SOLEIRA	ALINHAMENTO	
		PROPRIETÁRIO	CONSTRUTOR				DO M2	TOTAL	N.º	GUA-DRA			TESTADA	DATA
106	5/1249/84	MAIRA FERREIRA DA SILVA	Jose obs. out 858	Res.		314,23			11	F	119			
107	5/2006/85	NOEMIA DO CARMO MORAES		C		31,78			1	B	17	ARY	SCHIANO	
108	5/12222/84	SARA NEVES DA CUNHA		RESID		60,00	ver obs. 57				43	R. Anchi Buriz	C. Barros	
109	5/12945/78	CUSTÓDIO DOMINGUES COELHO JUNIOR		RESID		222,42			5	B	1400	R. LOURENÇO DE ANDRADE		
110	5/2006/88	JOSÉ MARIA DA SILVA NETO		RESID		78,12					1217			
111	6/2062/89	MAIRA DA CONCEIÇÃO SILVEIRA NETO		"		78,12					1225			
112	6/2062/89	MAIRA DA CONCEIÇÃO SILVEIRA NETO		"		78,12					1233			
113	06/3079/89	RENANILDA DA SILVA		"		78,02					1190			
114	"	"	"	RESID		25,66					1190			
115	05/3762/88	NELSON SIMÕES DE ALMEIDA		LOSANOS		50,00	Ver obs. 118 e 99		11	4	931	AV. MIN. LAFAYETE DE ANDRADE		
116	"	"	"	" Nº 2		50,00			11	"	"	atual 939		
117	"	"	"	" Nº 3		50,00			11	"	"	atual 941		
118*	"	"	"	APIO		174,72			11	"	"	APIO 201		

REGISTRO DE IMÓVEIS

CENTRO DE DOCUMENTAÇÃO E IMAGEM
INSTITUTO MULTIDISCIPLINAR - (FRR)

N.º DE ORDEM	APROVAÇÃO	GUIA		LICENÇA		PRORROGADA		PLANTA ARQUIVADA		VISTORIA				OBSERVAÇÕES
		N.º	DATA	PRAZO	VÁLIDA ATÉ	REQ.to	VÁLIDA ATÉ	DATA	N.º	PROVISÓRIA		DEFINITIVA		
										REQ.to	DESPACHO	REQ.to	DESPACHO	
106	27.10.84	1080	17.9.85	Lei 638				1985	30					
107	13/3/85	5236	18.4.85	Lei 638										
108	13/11/84	23191	12.6.86	Lei 638/82	Leg.									
109	11/2/86	30005	18/12/86	" "	deu-se			1987	18					
110	06/06/89	58031	8/6/89	" "				1988	38					
111	8/6/89	70192	23/6/89	" "				1989	25					
112	8/6/89	70192	23/6/89	leg. lei 638/82				1989	25					
113	09/09/89	74387	21/11/89	leg. lei 1507/89										
114	09/09/89	74387	21/11/89	leg. lei 1507/89										
115	29/09/88	64056	30/09/88	LEGALIZAÇÃO										anotação a mudança de numeração conforme o processo nº 01/11/22.266. guia 02178757000 20/03/2002
116	"	"	"	"										
117	"	"	"	"										
"	"	"	"	"										

CENTRO DE DOCUMENTAÇÃO E IMAGEM
INSTITUTO MULTIDISCIPLINAR - UFRRJ

REGISTRO DE IMÓVEIS

PREFEITURA MUNICIPAL DE NOVA IGUAÇU

FICHA N.º 1510

DISTRITO _____

SEMURB - DEPARTAMENTO DE URBANISMO

LOGRADOURO

Marcelino Lafayette de Almeida

LOCALIDADE *N. Siquiera e C. Soares*

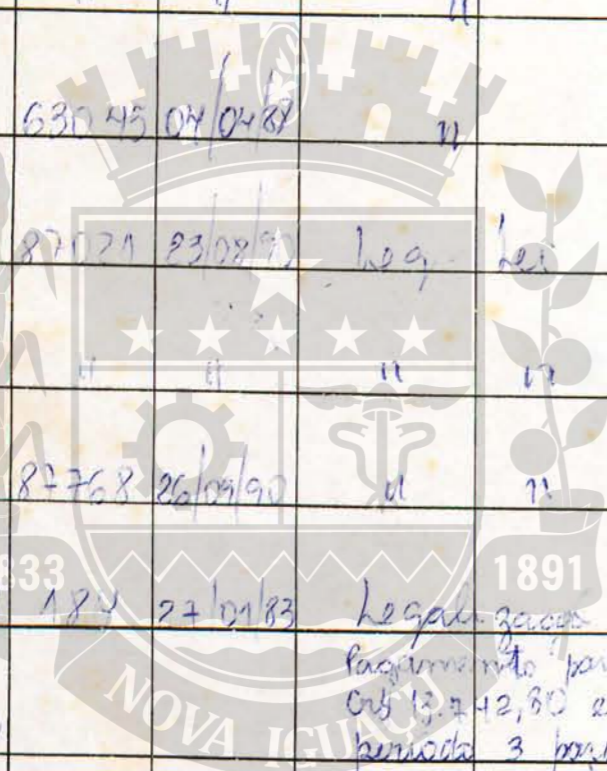
N.º DE ORDEM	REQUERIMENTO	NOME		ESPECIF. DA CONSTRUÇÃO	N.º DE PAVIMENTOS	AREA COBERTA	VALOR		LOTE		N.º DO PRÉDIO	SOLEIRA	ALINHAMENTO	
		PROPRIETÁRIO	CONSTRUTOR				DO M2	TOTAL	N.º	GUA-DRA			TESTADA	DATA
118	05/3767/88	Nelson Simões de Almeida	José et al. 115	loja		101,27				13	4	931		
119	11	11	11	11		194,24					4	931		
120	05/3682/88	Antonio Luiz		sobrado garagem		153,53						99		
121	05/3386/86	Luiz Sales Gomes		loja		10,20				5	5	824	<i>Marcelino Lafayette de Almeida</i>	
122	11	11	11	11		56,80				5	5	824	11	11
123	06/50297/90	Humo da Silva Veigas		resid	terrac	141,43				4	8	1415	11	11
124	05/296/83	Aurelio Simiz de Carvalho		galpão	subterr	67,48				12	03	851		
125	01/410/89	Oswaldo de Moura		resid		52,05						107	<i>Rua Marinho de Souza</i>	
126	06/1674/89	Planilha Construções e Emp. Imob. Ltda		prédio		15071,98							<i>Rua Marinho de Souza</i>	
127	04/1104322/91	José Graciliano de Oliveira		resid		63,50				12	04	905	11	11
128	06/50327/92	Jorge Alexandre		loja	diço	114,13				14	5	1039	<i>Rua Marinho de Souza</i>	
129	06/51064/92	Planalto Emp. Imob. Ltda		loja		20,63						210		

de OBS

Ver obra 77

ARQUIVO DIGITALIZADO

N.º DE ORDEM	APROVAÇÃO	GUIA		LICENÇA		PRORROGADA		PLANTA ARQUIVADA		VISTORIA				OBSERVAÇÕES
		N.º	DATA	PRAZO	VÁLIDA ATÉ	REQ.to	VÁLIDA ATÉ	DATA	N.º	PROVISÓRIA		DEFINITIVA		
										REQ to	DESPACHO	REQ to	DESPACHO	
118	29/09/88	64056	30/09/88		Legalização									
119	11	11	11		11									
120	30/03/88	63045	04/04/88		11									
121	19/04/88	87021	23/08/88		Leg. Lei 1502/89									
122	11	11	11		11									
123	20/03/90	87768	26/09/90		11									
124	25/09/83	184	27/01/83		Legalização									
125	11/06/90				pagamento parcelado Ord 13.242,80 em 02/09/91 período 3 parcelas licença de construção de aprovado de projeto									
126	28/02/91	98641	20/01/91											CANCELADA A APROVAÇÃO CONF. O PROTOCOLO 114/91 EM 20/10/97. Agente Fiscal Mat. 888498-5 - P.M.N.1
127	04/12/91	99736	30/12/91		Leg. Lei 1507/89									
128	11/7/92	103249	29/7/92		Leg. Lei 1507/89									
129	9/12/92	105290	27/12/92		Leg. Lei 1507/89 fase									



CEDIM
CENTRO DE DOCUMENTAÇÃO E IMAGEM
INSTITUTO MULTIDISCIPLINAR - UFRRJ



REGISTRO DE IMÓVEIS

Nº DE ORDEM	REQUERIMENTO	NOME		ESPÉCIE CONSTRUÇÃO	Nº DE PAVIMENTOS	ÁREA COBERTA	VALOR		LOTE Nº	QUADRA	PREDIO	MÉ	QUISE	TESTADA	DATA
		PROPRIETÁRIO	CONSTRUTOR				DO M. 2	TOTAL							
1	20.767/63	Louiz Maria Ribeiro	Legalizacão Resid			73,00				700					E. 165.86
2	5724/65	Antonio de Oliveira Pinto Junior	"	"	"	30,00				120 com I					E. 256.89
3	"	Josefa Lopes da Silva	"	"	"	60,00				120					"
4	7227/65	Graciete da Silva Barbosa (Ver Obs)	"	"	"	55,47				76					E. 317.92
5	15.504/65	Maria Inez Rodrigues Mirinho - Bog	"	"	"	42,00				120					E. 172.76
6	"	"	"	"	"	30,00				120					"
7	4010/66	Raimundo Lopes Gomes	"	"	"	50,00				36					E. 13.25
8	17.761/66	Joaquim Alves	"	Loja	"	60,00				46					E. 13.52
9	"	"	"	"	"	30,00				46 (pontos)					"
10	11.625/66	Francisco de Souza	"	Industria	"	30,00				355					E. 44.53
11	17.760/66	Antonio Luiz	Legalizacão	Resid	"	60,00				120					E. 24.55
12	19.089/66	Alcides Cardoso Vicente	"	"	"	60,00				1495					E. 36.60
13	630/67	Oscaris Guilherme Vasconcelos e Beneditino Spina	"	Loja	"	30,00	15.000	450.000		1950					E. 7.23
14	4852/67	Maria Rita Hamwayler	Legalizacão	Resid	VER OBS	5440	15.000	816.000		43					E. 67.42
15	13.039/67	Sumando Rodrigues (Antonio N. Almeida)	Loja	"	"	291,19	30.000	8.436.000		11					E. 20.54
16	7922/67	Francisco de Assis Guizano	Legalizacão	Loja	"	46,00	20.000	920.000		80					"
17	"	"	"	"	"	46,00		920.000		84					"
18	"	"	"	"	"	92,00		1840.000		80 (subdiv)					"
19	30.241/68	Origel Pires da Silva e Aurelio Ferreira de Souza	"	"	"	30,00		180,00		49					E. 5.39
20	1982/69	Aureci Terezenha Pereira	"	"	"	55,47		448,00		18					E. 10.12
21	1607/69	Liberto Proceliano Machado	"	"	"	42,30	20.000	932,00		506					E. 14.3

continua 2

Pref. Antônio Schiavo Assel. Com. Soc. Alt. Km. 10 Aracaju Estado de Alagoas 1/30

N.º DE ORDEM	APROVAÇÃO	GUIA		LICENÇA		PRORROGAÇÃO		PLANTA ARQUIVADA		VISTORIA				OBSERVAÇÕES
		N.º	DATA	PRASO	VÁLIDA ATÉ	REQ. to	VÁLIDA ATÉ	DATA	N.º	REQ. to	DESPACHO	REQ. to	DESPACHO	
1	13.4.65	11679,02	17.12.65		Legalização									Resol. 1601 Art.º 2º
2	23.4.65	5268	26.4.65		"									
3	"	"	"		"									
4	27.4.65	9143	23.6.65		"									(Extensão em fundo sujeito a escritura) Resol. 1601 Item "R"
5	24.12.65	200	6.1.66		"									Resol. 1708 Art.º 2º
6	"	"	"		"									"
7	5-7-66	11.640	5/11/66		"									"
8	7-11-66				"									"
9	"	22.328	7.11.66		"									"
10	10-1-66	23.130	1.12.66		"									"
11	21-11-66	22.917	25/11/66		"									"
12	8-12-66				"									"
13	21-2-67	27.145	21.2.67		"									"
14	22-5-67	30.982	24-5-67		"									1970
15	4-8-67	33.426	9.8.67		"									Resol. 1970 A AV. Vitoriano 339 36.
16	11-12-67				"									
17	"				"									
18	"				"									
19	4-11-68				"									
20	7-3-69				"									
21	13-6-69	6583	24/10/69		"									

Cancelados expedientes 120 e 12041 pelo proc. 10.549/71 em jul. de 13.9.71
 (transf. Proc. 119/72 Sena Pontes)
 (Reixato - guia 4875172)

Resol. 1970 A
 AV. Vitoriano 339 36.

Resol. 1970 A
 AV. Vitoriano 339 36.

Resol. 1970 A
 AV. Vitoriano 339 36.

Resol. 1970 A
 AV. Vitoriano 339 36.

Atual Comissão Habite e Provação

REGISTRO DE IMOVEIS

DISTRITO

1030

LOCALIDADE

Bom Jardim Soares

PRES. MUNICIPAL

DIVISÃO DE VIAGENS E OBRAS - SEÇÃO DE OBRAS PARTICULARES

LOGRADUROS

1530

N.º DE ORDEM	REQUERIMENTO	NOME		ESPECIF. DA CONSTRUÇÃO	N.º DE PAVIMENTOS	ÁREA COBERTA	VALOR		LOTE		ALINHAMENTO	
		PROPRIETÁRIO	CONSTRUTOR				DO M.º	TOTA	N.º QUADRA	N. DO PREDIO	ANDAI-ME	MAR-QUISE
22	1.116/80	Modesto Raymundo da Santos	Loiz. Const.	Resid. e loja	64,36	30,00	1.930,30		1.351	loja	0,50	1000m.
23	"	"	"	"	"	"	"		1351	cl		
24	8580	Mo. Luciano Henriques de Mello		Resid	55,00	20,00	1.960,00		11,5			
25	"	Simão da Silva Moidão		Quarto	73,00	"	"		"	445	Quartos 1-2-3-4-5	(Venda)
26	4	Denildo Claudio da Silva		Loja "A"	20,00	30,00	2.430,00		445	A		
27	4	"	"	Deposito	31,00	"	"					
28	"	"	"	Loja "B"	20,00	"	"			445	B	
29	"	"	"	"	81,00	"	"					
30	4909/80	João Raymundo da Lilia		Resid.	64,77	20,00	1.295,40		3	R. Ministro	Isaías de Andrade	
31	9270/80	Antonia Benedita Gonzaga Loucas		"	47,70	20,00	954,00		345	"	"	"
32	11.814/80	Alvaro Maria dos Santos - Espigões		Resid.	51,00	20,00	1.020,00		505	av.	"	"
33	8346/69	Fernandes Rodrigues - Comercio de Construção		Loja	29,80	20,00	596,00		11 6	1201	José de S.	"
34	"	"	"	"	232,55	"	4.651,00			1203	"	"
35	"	"	"	"	1785	"	357,00			9	"	"
36	4	"	"	Legalização Resid.	3085	20,00	677,00			29		Rua Washington Luiz
37	10.399/82	Guaracy Brazil - Legalização		Resid.	74,82	40,00	2.993,00		5	60		Rua André Luiz
38	16.887/79	Antonio Augusto Castro de Azevedo		"	42,00	40,00	1.920,00		28 14	115		Rua Washington Luiz
39	11.280/73	Pedro Rodrigues da Cunha - Def.		Resid.	134,30	75,00	10.072,50		1	120	apart. 101	R. Honório Romant
40	"	Josefa Lopes da Silva - Def. de genitor		Resid.	38,22	75,00	2.866,50		1	120		"
41	15.822/72	Franisco Alves de Medeiros - Log.		"	49,81	40,00	1.992,40		30 36	364		Rua Washington
42	6.450/73	Carlos Antonio Figueiras		Resid.	18,11	40,00	724,40			128		Rua Washington Luiz
43	19.941/75	Jose Teveira Campos - Legalização		"	49,41	75,00	3.706,00		9 3	122		"
44	05/2828/82	Antonio Monteiro		"	48,00	"	"			1778		"

continua 3

DEM	APROVAÇÃO	GUIA		LICENÇA		PROROGAÇÃO		PLANTA ARQUIVADA		VISTORIA		OBSERVAÇÕES
		N.º	DATA	PRASO	VÁLIDA ATÉ	REQ to	VÁLIDA ATÉ	DATA	N.º	REQ to	DESPACHO	
22	4-8-70	16.559	5/8/70					1970	20			Rua Ministro Resende de Andrade
23	4-8-70											
24	9-11-70	20.897										R. Ministro Resende de Andrade
25	"	20.898										
26	"											
27	"	20.899	19-11-70									
28	"											
29	16-11-70											
30	16-11-70	31.987	11-8-71					1970	58			Declar. no 41 de 20. 11. 69
31	17-12-70	26.334	14-4-71					1970	57			Declar. no 41 de 20. 11. 69
32	13-1-71	30.702	14-7-71					1971	16			
33	1-2-71											
34	"	24.780										
35	"		3-71					1971	3			
36	"	24.781										
37	30-10-72	45.976	6-11-72					1972	34			
38		7576	6-11-72					1972	37			
39	16-7-73	18.885	7-3									
40	"	18.886	31-7					1973	8			Rua Honório Pimenta
41	1-8-73	1450	22-8-73					1973	14			
42	30-10-73	3145	6-11-73					1973	34			
43	11-12-75	55.103	14-3-77					1977	9			Cancelado através do proc. 04/549/76.
44	03/03/82	3998	10/03/82									

Feb. P. 808960
 Transferido
 de Prédios para
 Termino de
 Silva Resende
 Guia guia no. 896/70
 Planta
 1970 44

(transf. p/ Cuiavos de Souza Freitas)
 P. 0575780178/1973 24.561/78

ACERVO DIGITALIZADO



CEDIM
CENTRO DE DOCUMENTAÇÃO E IMAGEM
INSTITUTO MULTIDISCIPLINAR - UFRRJ



REGISTRO DE IMÓVEIS