

<b>FICHA DE META DADOS – CEDIM 2018/1</b>	
<b>Nome da Pasta</b>	Ficha nº 1424 - Registro de Imóveis de Nova Iguaçu
<b>Autor/Instituição</b>	Subsecretaria de Urbanismo/ Secretaria Municipal de Infraestrutura da Prefeitura da Cidade de Nova Iguaçu- SEMIF/PCNI
<b>Número de Documentos</b>	04
<b>Quantidade e tipo de documentação</b>	04 Fichas
<b>Dia/ Mês/Ano</b>	Da década de 1960 a 2000
<b>Formato</b>	A3
<b>Resumo</b>	<p>A coleção reúne registros de imóveis situados no município de Nova Iguaçu a partir do ano de 1946. O acervo encontra-se depositado junto a Subsecretaria de Urbanismo/ Secretaria Municipal de Infraestrutura da Prefeitura da Cidade de Nova Iguaçu-SEMIF/PCNI. Disposta em fichas, a documentação compreende dados imobiliários como nome do proprietário, especificações técnicas, valor do imóvel e endereço. Dentre os lançamentos digitalizados alguns citam dados de construções como Shoppings, Hospitais, Escolas, Centros Comerciais e etc. As fontes são manuscritas e encontram-se em boas condições, contudo algumas destas fichas, devido ao constante manuseio, estão com as bordas deterioradas, o que dificulta a leitura de que a consultar. Esta documentação, enfim, representa mais um capítulo na história da expansão imobiliária deste município.</p>



MINISTÉRIO DA EDUCAÇÃO  
UNIVERSIDADE FEDERAL RURAL DO RIO DE JANEIRO  
INSTITUTO MULTIDISCIPLINAR – CAMPUS NOVA IGUAÇU  
CENTRO DE DOCUMENTAÇÃO E IMAGEM



<b>Palavras-Chave</b>	Proprietário; Construtor; Logradouro; Nova Iguaçu
<b>Notas explicativas</b>	***

DISTRITO 1424<sup>1</sup>  
 LOCALIDADE Novo Iguaçu

Rua Aristides  
 PREFEITURA MUNICIPAL DE NOVA IGUAÇU  
 SEMURB - DEPARTAMENTO DE URBANISMO

FICHA N.º 142  
 LOGRADOURO Rua Vidal


N.º DE ORDEM	REQUERIMENTO	NOME		ESPECIF. DA CONSTRUÇÃO	N.º DE PAVIMENTOS	AREA COBERTA	VALOR		LOTE		N.º DO PRÉDIO	SOLEIRA	ALINHAMENTO	
		PROPRIETÁRIO	CONSTRUTOR				DO M2	TOTAL	N.º	GUA-DRA			TESTADA	DATA
1.	24134/63	Orozimbo Moreira	Regaliação	Resid.		20,00			14	D	37			E-54-96
2.	22001/63	José Fagundes Sobrinho	"	"		40,00			9	A	119	R. Anita		E-132-195
3.	19989/63	Quiz Guedes de Almeida	"	"		50,00			8	B	74	"		E-133-1
4.	91140/63	Cláudio Funga da Silva	"	"		45,00			10	4	215	"		E-17-85
5.	9440/66	Angelina Prado dos Santos	"	BE		37,97	R. 5705/68 300,00		19	48	0,50	12 mts		E-32-23
6.	21054/66	Severino José da Silva	"	Resid.		30,00			105	C	170	R. Vidal		E-20-74
7.	500/75	Percevalina de Oliveira Quela	"	"		70,95	40,00	2.838,00	12	A	120	R. Anita		
8.	6705/75	Fundação Educacional Pecuar Fideicel-FERP		Faculdade de Engenharia		1069,50		80.212,50				152 Bloco A	"	
9.	"	{	{	{	Washington B. Almeida	1307,50		98.062,50				152 Bloco B	"	
10.	"	{	{	{		972,21		72.915,75				152 Bloco C	"	
						3349,21		351.190,75						
11.	5.950.94.	Sebastião	NOVATO.	Resid.		63,57			1	A.	41.	Suits.		
12.	14100035/91	montijo Industria e Comercio	LIDA			15.305,80						Rua Anita		

1424<sup>1</sup>

Nova Iguaçu Rua Lidal

1424<sup>1</sup>

N.º DE ORDEM	APROVAÇÃO	GUIA		LICENÇA		PRORROGADA		PLANTA ARQUIVADA		VISTORIA				OBSERVAÇÕES	
		N.º	DATA	PRAZO	VÁLIDA ATÉ	REQ.to	VÁLIDA ATÉ	DATA	N.º	PROVISÓRIA		DEFINITIVA			
										REQ.to	DESPACHO	REQ.to	DESPACHO		
1.	6.7.64	7021	7.7.64											Rec. 1283 art.º 2.º	
2.	3.11.64	13670	17.12.64		"									" 1601 " 2.º	
3.	3.11.64				"									" " " "	
4.	8.6.65	9441	1.7.65		"									" " " "	
5.	30.6.66	10941	30.6.66	3 meses	30.6.69									Rua Aristides	
6.	13.2.67	26946	13.2.67		Reg.									Rec. 1708 Item "A"	
7.	21.1.75				"										
8.	24.4.75														Lotes. 1.2.3.4 da Rua Anita. 5.6.7.8.9.10.11 12 e 13 da Rua Nova. 14.15.16.17.18.19.21 e 22 da Rua Batista
9.	"														
10.	"														
11.	12.6.84	14.942	27.6.84		Lei 638.										1975 93
12.	11/6/91	94727	28/6/91		apresentação de projeto										



Lotes. 1.2.3.4 da Rua Anita. 5.6.7.8.9.10.11  
12 e 13 da Rua Nova. 14.15.16.17.18.19.21 e 22 da Rua Batista

04/11/2019  
06.12.2001

DISTRITO ..... 12


PREFEITURA DA CIDADE DE NOVA IGUAÇU  
SEMURB — DEPARTAMENTO DE URBANISMO

FICHA Nº 1424

LOCALIDADE ..... Nova Iguaçu

LOGRADOURO ..... Rua Sidal

N.º de Ordem	REQUERIMENTO	NOME		Especif. da Construção	N.º de Pavimentos	Área Coberta do M2	VALOR		LOTE		N.º do Prédio	Soleira	ALINHAMENTO	
		PROPRIETÁRIO	CONSTRUTOR				TOTAL	N.º	Quadrc	TESTADA			DATA	
13	04/11026/99	Fundação Educacional	Resamar Pimentel Faculdade			912,68m <sup>2</sup>	08 a 10	01 a 2-2	01	D	152	R: Anita cl Rua		
14	04/11026/99	"	"	"	"	76,63m <sup>2</sup>			01	B	55	R: Batista		
15														
16														




**CEDIMA**

CENTRO DE DOCUMENTAÇÃO E IMAGEM  
INSTITUTO MULTIDISCIPLINAR UFRJ

REGISTRO DE IMÓVEIS

N.º de Ordem	Aprovação	GUIA		LICENÇA		PRORROGADA		PLANTA ARQUIVADA		VISTORIA				OBSERVAÇÕES
		N.º	Data	Prazo	Válida Até	REQ.º	Válida Até	Data	N.º	PROVISÓRIA		DEFINITIVA		
										REQ.º	Despacho	REQ.º	Despacho	
		00423												
13	06.06.00	511000	11.08.00											esta para registro no fone 5518
14	06.06.00	511000	11.08.00											Retificado a data da aprovação para 06/06/2000 e o nº 26114/00 José Roberto de Castro Má. 1987
15														
16														



**CEDIM**

CENTRO DE DOCUMENTAÇÃO E IMAGEM  
INSTITUTO MULTIDISCIPLINAR - UFRRJ

REGISTRO DE IMÓVEIS

ACERVO DIGITALIZADO



**CEDIM**  
CENTRO DE DOCUMENTAÇÃO E IMAGEM  
INSTITUTO MULTIDISCIPLINAR - UFRRJ



REGISTRO DE IMÓVEIS