

<b>FICHA DE META DADOS – CEDIM 2018/1</b>	
<b>Nome da Pasta</b>	Ficha nº 1292 - Registro de Imóveis de Nova Iguaçu
<b>Autor/Instituição</b>	Subsecretaria de Urbanismo/ Secretaria Municipal de Infraestrutura da Prefeitura da Cidade de Nova Iguaçu- SEMIF/PCNI
<b>Número de Documentos</b>	38
<b>Quantidade e tipo de documentação</b>	38 Fichas
<b>Dia/ Mês/Ano</b>	Da década de 1960 a 2010
<b>Formato</b>	A3
<b>Resumo</b>	<p>A coleção reúne registros de imóveis situados no município de Nova Iguaçu a partir do ano de 1946. O acervo encontra-se depositado junto a Subsecretaria de Urbanismo/ Secretaria Municipal de Infraestrutura da Prefeitura da Cidade de Nova Iguaçu-SEMIF/PCNI. Disposta em fichas, a documentação compreende dados imobiliários como nome do proprietário, especificações técnicas, valor do imóvel e endereço. Dentre os lançamentos digitalizados alguns citam dados de construções como Shoppings, Hospitais, Escolas, Centros Comerciais e etc. As fontes são manuscritas e encontram-se em boas condições, contudo algumas destas fichas, devido ao constante manuseio, estão com as bordas deterioradas, o que dificulta a leitura de que a consultar. Esta documentação, enfim, representa mais um capítulo na história da expansão imobiliária deste município.</p>



MINISTÉRIO DA EDUCAÇÃO  
UNIVERSIDADE FEDERAL RURAL DO RIO DE JANEIRO  
INSTITUTO MULTIDISCIPLINAR – CAMPUS NOVA IGUAÇU  
CENTRO DE DOCUMENTAÇÃO E IMAGEM



<b>Palavras-Chave</b>	Proprietário; Construtor; Logradouro; Nova Iguaçu
<b>Notas explicativas</b>	***

DISTRITO 1292<sup>6</sup>  
 LOCALIDADE Nova Iguaçu

PREFEITURA MUNICIPAL DE NOVA IGUAÇU  
 SEMURB - DEPARTAMENTO DE URBANISMO

FICHÂ N.º 1292<sup>6</sup>  
 LOGRADOURO Rua Michele Saub. uoce

N.º DE ORDEM	REQUERIMENTO	NOME		ESPECIF. DA CONSTRUÇÃO	N.º DE PAVIMENTOS	AREA COBERTA	VALOR		LOTE		N.º DO PRÉDIO	SOLEIRA	ALINHAMENTO	
		PROPRIETÁRIO	CONSTRUTOR				DO M2	TOTAL	N.º	GUADRA			TESTADA	DATA
120	8199/68	Maria Lopes de Oliveira		C		55,47		448,00	43	15	350	0,50	10 mcs	E.64-24
121	4445/68	Abilio Eudalicio	Regularização	Raid.		81,78	20,00	1.640,00	13	14	177			E.93-28
122	12329/68	José Regado Cortez	"	"		24,00	20,00	480,00	23	10	850			E.96-19
123	"	"	"	"		18,00	20,00	360,00	26	10	850	fundo	"	"
						42,00		840,00						
124	18342/68	Vantuf José de Castro		C		55,47		448,00	9	18	1007	0,50	10,00 mcs	E.4-30
125	23601/68	Pedro Jerônimo de Souza	Regularização	Raid.		32,67		653,40	4	18	1350		Rua Michele Saub. uoce	E.30-5
126	18242/69	Maria Helena de Jesus		C		55,47		448,00	47	17	712	0,50	12 mcs	
127	19325/69	Elza Cristina de Oliveira		C <sup>E</sup>		47,86		240,00	20	17	1410	0,50	10,00	
128	1518/70	Ademar Ferreira de Melo		C		55,47		448,00	11	16	970	0,50	10,6 mcs	
129	1336/70	Rosa de Lima Bastos	Lic. Construção	C		55,47		448,00	21	21	1185		Rua Joaquim Soares Neto (antiga Michele Sabelliani)	
130	19617/69	Gladstone Muniz Gonçalves	Reg. arrendamento			21,28	20,00	425,60	14	8	114		Rua Michele Saub. uoce	

1292<sup>e</sup> Rua Micheli Sambuone Nova Iguaçu

1292<sup>e</sup>

N.º DE ORDEM	APROVAÇÃO	GUIA		LICENÇA		PRORROGADA		PLANTA ARQUIVADA		VISTORIA				OBSERVAÇÕES
		N.º	DATA	PRAZO	VÁLIDA ATÉ	REQ.to	VÁLIDA ATÉ	DATA	N.º	PROVISÓRIA		DEFINITIVA		
										REQ.to	DESPACHO	REQ.to	DESPACHO	
120	30.4.68	8664	8.5.68	3 anos	30.4.71									
121	23.5.68	9176	27.5.68		10 eq.			1968	169					rueta nº 4628
122	18.6.68							1968	214					rueta nº 4185
123	18.6.68							"	"					"
<del>124</del>														
124	13.10.68			3 anos	13.10.71									Rua Micheli Sambuone
		1833			1891									Transf. H. Barros, para a Igreja
125	7.11.69	18846	14.3.69		Digitalização			1969	42					Proc. 05/626/78 Guia 12985/78 rueta nº 3028
126	8.11.69	8145	10.12.69	3 anos	8.11.72									Rua Micheli Sambuone
127	17.11.69	9623	16.1.70	2 anos	17.11.71									" " " "
128	6.4.70			3 anos	6.4.73									" " "
129	07.05.70			3 anos	7.5.73									Processo 1336/70 07-05-72
130	9.6.70				Dig. arquivado									Doc. 41/69 - rueta - - -

10.400

26.6.68

CENTRO DE DOCUMENTAÇÃO E IMAGEM  
INSTITUTO MULTIDISCIPLINAR - UFRJ

REGISTRO DE IMÓVEIS



ANTE

GUIA		LICENÇA		PORROGAÇÃO		VISTORIA				OBSERVAÇÕES	
						PROVISORIA		DEFINITIVA			
N.º	DATA	PRASO	VÁLIDA ATÉ	REQ.to	VÁLIDA ATÉ	N.º	REQ.to	DESPACHO	REQ.to		DESPACHO
0	6480	5-9-60									27-6-60 48
1	63	4-63									Legalização
2	8-65	13-006	10-9-65								Legalização
5	14-12-65	085	4-1-66								Legalização
6	14-1-66	544	14-1-66								
7	14-2-67	27619	2-3-67								
8	3-11-67	2424	6-11-67								
9	14-12-67	13-259	20-9-68								
10	16-1-68	42619	06-6-68								
11	10-4-68	14178	11-10-68								
12	"	"	"								
13	19-5-70	16185	27/7/70								
14	20/10/74	36.940	29/12/74								
15	20-7-75	56616	5/4/77								
16	16/02/76	563	28								
17	"	10.563	18.3								
18	26-02-77	55-427	11/3/77								
19	12-06-78	31.378	04/10/78								
20	28-00-78	38.483	26/01/79								
21											
22	12-02-79										
23	24/02/81										

be agido com a assinatura que foi anexa ao processo foi retificado o nome de "gustavo" para "Alguifer" e "mimo" de "da" em vez de "de".

Multa n.º 2896  
 Resol. n.º 1283 de 12-4-65 art.º 2º  
 " " " " art.º 1º "a"  
 " 1.708 mult. "A"  
 " " " " " " " " " " " " " "

1968 42

1972 12

1968 48

1968 48

1970 58

1974 102

1977 25

1976 5

1978 141

1979 46

1981 123

Multa n.º 3360  
 Multa n.º 4733  
 Multa n.º 4999

transf. de terrenos fidej. da Silva, ef. proc. 093724/77 quia 8141/77

Doc. n.º 41/69 multa n.º 9936

CENTRO DE DOCUMENTAÇÃO E IMAGEM - INSTITUTO MULTIDISCIPLINAR DE FERRAZ

REGISTRO DE IMÓVEIS

DISTRITO 1292<sup>4</sup>  
 LOCALIDADE Novo Iguaçu

PREFEITURA MUNICIPAL DE NOVA IGUAÇU  
 SEMURB — DEPARTAMENTO DE URBANISMO

FICHÂ N.º 1292<sup>4</sup>  
 LOGRADOURO Rua Micheli Sautimone

N.º DE ORDEM	REQUERIMENTO	NOME		ESPECIF. DA CONSTRUÇÃO	N.º DE PAVIMENTOS	AREA COBERTA	VALOR		LOTE		N.º DO PRÉDIO	SOLEIRA	ALINHAMENTO	
		PROPRIETÁRIO	CONSTRUTOR				DO M2	TOTAL	N.º	GUA-DRA			TESTADA	DATA
84	674/65	José Francisco da Silva	Dirig.			35,00	—	—	42	17	612			E-334-93
85	12471/65	Oswaldina Batista de Oliveira	"C"			55,47	—	448.000,00	41	14	1070	0,50	10,00	E-8-6
86	13353/65	Alexsio Furtado de Melo	"C"			55,47	—	448.000,00	2	17	1180	0,50	19,00	E-20-2
87*	14193/65	Selmino Amador da Silva	C			55,47		448.000,00	17	14	29 atual 129*	0,50	12-30	
88	14230/65	Alexandre Ferreira	C			55,47		448.000,00	12	17	1290	0,50	10,00	E-21-8
89	14763/65	Francisco Herculano	Baut.			30,00		180.000	51	17	735	0,50	10,00	E-22-8
90	13681/65	Arg da Silva	C			55,47		448.000	31	15	477	0,50	10,00	E-54-9
91	13918/65	Sebastião Monteiro dos Santos	C			55,47		"	20	10	514	0,50	10,00	E-6-10
92	16341/65	Braz Floriano	Regularização	Dirig.		30,00			43	17	678			E-187-55
93	17667/65	Atacido da Silveira	Brun	"C"		55,47		448.000	23	17	1130	0,50	11-30	E-1-11
94	14601/65	Jacira de Oliveira	C <sup>(C)</sup>			47,86		300.000	10	25	510	0,50	10,00	E-11-11
95	18155/65	José Menezes Vieira	Regularização	Dirig.		15,00	—	—	15	14	153			E-5-71

1292<sup>4</sup>

Rua Michèle Santuonice - Nova Iguaçu

1292<sup>4</sup>

N.º DE ORDEM	APROVAÇÃO	GUIA		LICENÇA		PRORROGADA		PLANTA ARQUIVADA		VISTORIA				OBSERVAÇÕES
		N.º	DATA	PRAZO	VÁLIDA ATÉ	REQ.to	VÁLIDA ATÉ	DATA	N.º	PROVISÓRIA		DEFINITIVA		
										REQ to	DESPACHO	REQ to	DESPACHO	
84	27.4.65	14426	20.10.65		Digitalização									Proc. 1601 Aut. 2º
85	8.7.65	10154	14.7.65	3 meses	8.7.68									Rua Michèle Santuonice
86	15.7.65	10394	20.7.65	3 meses	15.7.68	5754/69	15.7.70			9104/73	15.6.73			" " "
87	20.7.65	11054	30.7.65	3 meses	30.7.68					21503/65				" " "
88	10.8.65	11744	13.8.65	3 meses	10.8.68									" " "
89	10.8.65	11746	13.8.65	10.8.67										" " "
90	24.8.65	12299	25.8.65	3 meses	24.8.68									Rua Michèle Santuonice
91	6.9.65	13148	14.9.65	3 meses	6.9.68									" " "
92	23.9.65	602	18.1.65		Dig.									Proc. 1708 Item "D"
93	1.10.65	14015	1.10.65	3 meses	1.10.68									Rua Michèle Santuonice
94	13.10.65			3 meses	13.10.68									Devido o requerente demolir o barraco existente no lote em causa assim que a prohib. inutiliz. Rua Michèle Santuonice.
95	2.12.65	16134	17.12.65		Digitalização									Produção 1708 Item "D" Rua Michèle Santuonice.

CENTRO DE DOCUMENTAÇÃO E IMAGEM  
INSTITUTO MULTIDISCIPLINAR - UFRRJ

REGISTRO DE IMÓVEIS



DISTRITO NOVA IGUAÇU

PREFEITURA DA CIDADE DE NOVA IGUAÇU

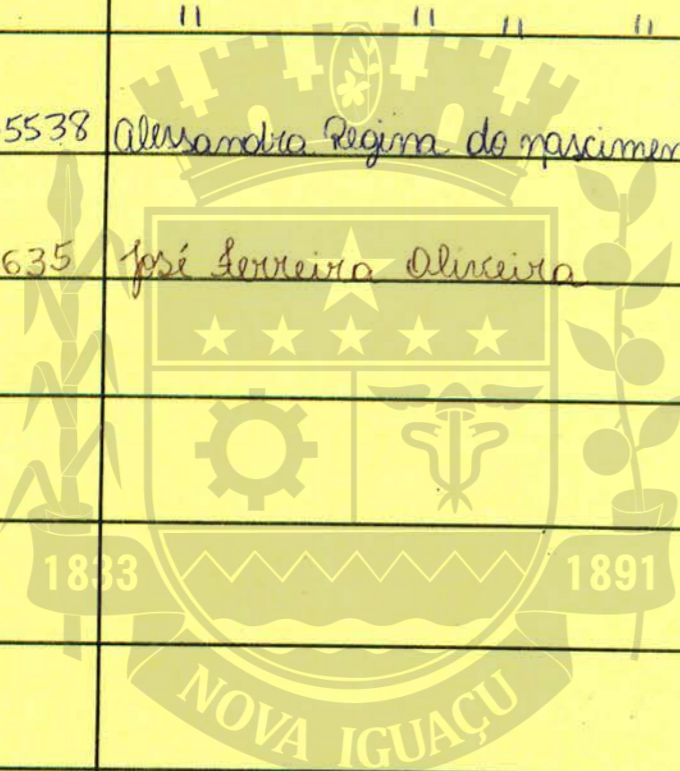
FICHA Nº 1292

LOCALIDADE

SEMUHAM

LOGRADOURO Rua Joaquim Soares Neto


Nº da Ordem	REQUEIRIMENTO	NOME PROPRIETÁRIO	Especif. da Construção	Nº de Pavimentos	ÁREA COBERTA	LOTE		Nº do Prédio	RUA
						Nº	Quadra		
179	151075538	Alessandra Regina do Nascimento Souza	Resid.	-	95,07m <sup>2</sup>	08	09	194c11	Rua Joaquim Soares Neto
180	"	" " " " " " " "	"	-	95,07m <sup>2</sup>	08	09	194c12	" " " "
181	151075538	Alessandra Regina do Nascimento Souza	Resid.	-	95,07m <sup>2</sup>	08	09	194c13	Rua Joaquim Soares Neto
182	161066635	José Ferreira Oliveira	Resid.	-	82,85m <sup>2</sup>	16	17	1330	Rua Michele Santinoni; atual Rua Joaquim Soares Neto



REGISTRO DE IMÓVEIS

CENTRO DE DOCUMENTAÇÃO E IMAGEM  
INSTITUTO MULTIDISCIPLINAR UFRRJ

Nº da Ordem	Aprovação	GUIA		LICENÇA		PRORROGADA		VISTORIA				OBSERVAÇÕES	
		Nº	Data	Prazo	Valida até	Reqº	Valida até	PROVISÓRIA		DEFINITIVA			
								Reqº	Despacho	Reqº	Despacho		
179	07/03/16	161005871 44	07/03/16										
180	"	"	"										
181	07/03/16	161005871 44	07/03/16										
182	Diqº 17/10/16 02/02/17	161008273 14	Diqº 17/10/16 02/02/17										
				Legalização de acréscimos (ver primitiva ordem 138)									



REGISTRO DE IMÓVEIS

DISTRITO 1292<sup>b</sup>  
 LOCALIDADE Nova Iguaçu

PREFEITURA MUNICIPAL DE NOVA IGUAÇU  
 SEMURB - DEPARTAMENTO DE URBANISMO

FICHÁ N.º 1292<sup>b</sup>  
 LOGRADOURO Rua Michele Santuano

N.º DE ORDEM	REQUERIMENTO	NOME		ESPECIF. DA CONSTRUÇÃO	N.º DE PAVIMENTOS	AREA COBERTA	VALOR		LOTE		N.º DO PRÉDIO	SOLEIRA	ALINHAMENTO	
		PROPRIETÁRIO	CONSTRUTOR				DO M2	TOTAL	N.º	GUA-DRA			TESTADA	DATA
131	11.210/70	Brígida Bezerra Torres	Reg.	Resid.		42,00	20,00	840,00	6	15	619			Rua Michele Santuano
132	4832/70	José Rixoto	"	Resid.		29,14	"	582,80	13	8	104/PT			
133	"	"	"	"		29,30	"	586,00			104/PT			
134	"	"	"	"		34,63	"	692,60			104/PT			
135	"	"	"	"		31,03	"	620,60			104/PT			
136	16964/69	Luia Maria da Piedade Fonseca	Reg.	"		13410	20,00	2482,00	10	14	281			Rua Michele Santuano
137	20/72	Oswaldo Gomes	Reg. acrescimo	Resid.		37,42	40,00	1.496,00	17	17	1332			"
138	16284/74	Emilio Rosa da Motta	Regularização	"		46,02	75,00	3.451,50	16	17	1330			"
139	05/12051/78	Nicanor Camilo de Azevedo	Leg. dec. 1882.	Resid.		46,62	902,00	(isento) 42.051,24	19	16	1128			"
140	05/8746/79	Amaro Ferreira de Silva	Jurisdic. dec. 1972	"		56,96	902,00	51.377,92	12	17	1290			"
141	05/6185	Osias Zauto Leite	lic. protet.	C		66,00		9.000,00	11	16	948			Rua Michele Santuano
142														


REGISTRO DE IMÓVEIS

1292<sup>6</sup>

Rua Micheli Ladeira - Nova Iguaçu

1292<sup>6</sup>

N.º DE ORDEM	APROVAÇÃO	GUIA		LICENÇA		PRORROGADA		PLANTA ARQUIVADA		VISTORIA				OBSERVAÇÕES
		N.º	DATA	PRAZO	VÁLIDA ATÉ	REQ.to	VÁLIDA ATÉ	DATA	N.º	PROVISÓRIA		DEFINITIVA		
										REQ to	DESPACHO	REQ to	DESPACHO	
131	31.8.70	19.942	22/10.70		Reg.			1970	281					Decreto 42/69
132	17.2.71				"									"
133	"				"									"
134	"				"									"
135	"				"									"
136	10.3.71	39.516	22/12.72		"			1971	333					"
137	11.4.72	044	3.5.72		Reg. de arvoredo			1972	76					Transf. para José Souza Oliveira pelo proc 16/066635 em: 02/02/17
138	22.4.74	15491	30.8.74		Regularização			1974	207					sem ordem 182 Reg. arvoredo
139	12/01/79	isento			11			1981	590					
140	21/3/80	61967	30.5.80		Vistoria sec. 1972			1980	405					
141	30/6/80	69.629	4/11/80		3 anos 20/6/83									



CENTRO DE DOCUMENTAÇÃO EM CIÊNCIAS DO UFRJ  
INSTITUTO MULTIDISCIPLINAR DE PESQUISA

DISTRITO 2º  
 LOCALIDADE Queirozinhos

PREFEITURA MUNICIPAL DE NOVA IGUAÇU  
 ESCRITÓRIO - DIVISÃO DE URBANISMO

REQUERIMENTO	NOME		ESPECIF. DA CONSTRUÇÃO	N.º DE PAVIMENTOS	ÁREA COBERTA	VALOR		LOTE		N.º DO RÉDIO	ANDAIME	MARQUISE	SOLEIRA	A
	PROPRIETÁRIO	CONSTRUTOR				DO M2	TOTAL	N.º	QUADRA					
05/11/87/79	Aderbal Carralho de Aguiar	Pistoria	resid.	-	51,74		46.669,48	4	8	135 res			Ext. de f	
"	"	"	loja	-	62,93	7000,00	56.762,86	"	"	135 loja			"	"
"	"	"	depósito	-	10,89		9.822,79	"	"	135 dep.			"	"
"	"	"	resid.	-	44,82		40.422,64	5	8	520			"	"
					170,38		153.682,76							
057 01165179	Elênia Bentimbo de Faria		resid.	-	50,60	902	45.640,20	290	-	25	Rua		Apolo	
05/11.041/80	Jose Afênia da Conceição		"	-	92,40			321	-	328	"		"	
4/2507/81	Neoclêto Augusto dos Santos		"	-	66,00		35.640,00	289	-	17	"		"	
05/1154/83	Severino Gomes da Silva		"	-	30,27			7	1	113 c/II			Amaro Cavalcanti	
5/2325/85	Sebastião Ramos de Freitas		resid.	-	70,00			315	-	38			Rua Apolo	
34	Manoel Augusto da Silva		"	-				317	-	282			R. Apolo	
35	"		"	-				317	-	282 c/I			"	
36	"		"	-				317	-	282 c/II			"	
37	"		"	-				317	-	282 c/III			"	
38	Sebastião Guimarães Neto		Resid.	-	57,06			14	7	155	Rua		Amaro Cavalcanti	
39	Genival Gomes do Nascimento		Resid.	-	42,90			06	01	115	"		"	
					TOTAL		156.50							

REGISTRO DE IMÓVEIS

N.º		DATA	PRASO	REQ.to	VÁLIDA ATE	DATA	N.º	REQ.to	DESPACHO	DESPACHO	OBSERVAÇÕES
	558	21/6/82									
29	12415	21/12/80									
30	2/1/81	71.660	18/12/80			1980	1				
31	8/6/81	84.704	18/9/81	3 anos							
32	21.9.83.	4637.	26-10-83			1983.	124.				
33	1913185	12.182	16/9/85			1985	150				
34	20/1/83					1987	26				
35	20/1/83					1987	26				
36	20/1/83					1987	26				
37	20/1/83					1987	26				
38	03/08/88	63620	15/9/88			1988	89				
39	07/06/90	94980	25/06/90								

Int. de 1972/71

Int. de 1972/71

Int. de 1972/71

Int. de 1972/71

Int. de 1972/71

Int. de 1972/71

Int. de 1972/71

Int. de 1972/71

Int. de 1972/71

Int. de 1972/71

Int. de 1972/71

Int. de 1972/71

Int. de 1972/71

Int. de 1972/71

Int. de 1972/71

Int. de 1972/71

Int. de 1972/71

Int. de 1972/71

Int. de 1972/71

Int. de 1972/71

Int. de 1972/71

Int. de 1972/71

Int. de 1972/71

Int. de 1972/71

NOVA IGUAÇU

REGISTRO DE IMÓVEIS

CENTRO DE DOCUMENTAÇÃO E IMAGEM  
INSTITUTO MULTIDISCIPLINAR - UFRRJ

*[Handwritten signature]*

DISTRITO .....  
 LOCALIDADE ..... Nova Iguaçu

PREFEITURA DA CIDADE DE NOVA IGUAÇU  
 SEMURB — DEPARTAMENTO DE URBANISMO

FICHA N.º 12  
 LOGRADOURO R. Muehle, S. ...  
 atual Joaquim S. Neto

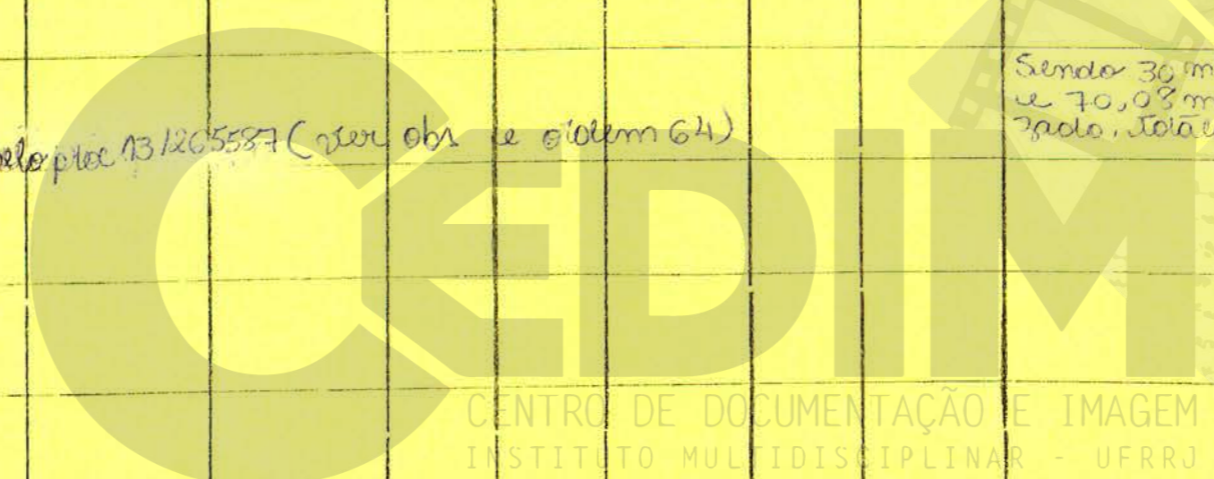

N.º de ordem	REQUERIMENTO	NOME		Especif. da Construção	N.º de Pavimentos	Area coberta	VALOR		LOTE		N.º do Prédio	Soleira	ALINHAMENTO	
		PROPRIETARIO	CONSTRUTOR				TOTAL	N.º	Quadro	TESTADA			DATA	
173	05/993/81	Adelaide Alves	—	Resid.		65,44 m <sup>2</sup>			11	08	84		Rua Saetes Joaquim S. Neto	
174	08/012270	Alfredo Oliveira Pereira	—	9		138,69 m <sup>2</sup>			9	15	781		Nova Auerick	4
175	4	V U 4	—	11		23,63 m <sup>2</sup>			09	15	785 fundos			4
176	09/039858	Paulo de Oliveira		resid.		100,80 m <sup>2</sup>	1.º Pav		16	16	1064		R. Michele Santuroni atual Joaquim	
177	11	11 11 11		resid.		84,00 m <sup>2</sup>	2.º Pav		16	16	1064		Soares Neto	
178	131205587	Carla da Silva Carnealho		Resid.		100,08 m <sup>2</sup>			52	17	770		Rua Joaquim Saetes Neto	



CEDIM  
 CENTRO DE DOCUMENTAÇÃO E IMAGEM  
 INSTITUTO MULTIDISCIPLINAR - UFRJ

REGISTRO DE IMÓVEIS

N.º de ordem	Aprovação	G U I A		L I C E N Ç A		P R O R R O G A D A		P L A N T A A R Q U I V A D A		V I S T O R I A				Observações
		N.º	Data	Prazo	Válida até	REQ.º	Válida até	Data	N.º	P R O V I S Ó R I A		D E F I N I T I V A		
										REQ.º	Despacho	REQ.º	Despacho	
173	12/04/81													Sanção com base planta de legalização aprovada pelo processo 05/993/81 e REI do Reg. Imóveis da 1ª Circunscriç.ª.
174	15.05.08	2008 00870417	4.6.08											Legalização pela Lei n.º 3.692 Seja Legal.
175	15.05.08	2008 00870697	4.06.08											Legalização pela Lei n.º 3.692/05 Seja Legal.
176	22/12/10	2010 0551 5825	26/08/10											Legalização
177														
178	23/01/14	14/0050 2570	23/01/14											Demolição de imóvel pelo proc. 131205587 (sem obr. e oitem 64). Sendo 30 m² de imóvel demolido legalizados e 70,08 m² de imóvel demolido não legalizado. Totalizando 100,08 m² demolidos.



REGISTRO DE IMÓVEIS



DISTRITO

1292<sup>3</sup>

LOCALIDADE

Nova Iguaçu

PREFEITURA MUNICIPAL DE NOVA IGUAÇU

SEMURB - DEPARTAMENTO DE URBANISMO

FICHA N.º

1292<sup>3</sup>

LOGRADOURO

Rua Michele Sankuone

N.º DE ORDEM	REQUERIMENTO	NOME		ESPECIF. DA CONSTRUÇÃO	N.º DE PAVIMENTOS	AREA COBERTA	VALOR		LOTE		N.º DO PRÉDIO	SOLEIRA	ALINHAMENTO	
		PROPRIETÁRIO	CONSTRUTOR				DO M2	TOTAL	N.º	GUA-DRA			TESTADA	DATA
60	562/64	José Teles dos Santos Degg				55,00			4	9	164	Rua Michele Sankuone		E-237-39
61	--	--	--			27,00						Rua Michele Sankuone		
						82,00			4	9	164/1	Sankuone		
62	10865/64	Antônio Chagas		Baut.		30,00	180.000,00		12	15	730	0,50	12,00	E-19-51
63	10.408/64	Waldemiro Parloga de Oliveira		C		55,42	448.000,00		7	17	1240	0,50	10,00	E-52-34
64	5521/64	Adelina Costa da Rocha	Ordem 178	Baut.		30,00	180.000,00		52	17	751	0,50	10,00	E-52-35
65	10409/64	Alfete da Silva Carvalho		C		55,42	448.000,00		10	16	960	0,50	10,00	E-54-93
66	10415/64	Ramilton Candido Rocha		Baut.		30,00	180.000,00		16	9	226	0,50	10,00	E-54-104
67	10731/64	Joana Maria da Silva		C		55,42	448.000,00		9	16	960	0,50	10,00	E-54-106
68	14490/64	Selastião Lopes de Castro		C		55,42	448.000,00		13	9	256	0,50	10,00	E-59-22
69	9862/64	Selastião Ferreira Rube	Regularização	Priv.		35,00			34	15	447	Rua Michele Sankuone		E-121-127
70	16244/64	Oswaldo Ruiz				55,42	448.000,00		2	10	330	0,50	10,00	
71	13862/64	Landoval Ribeiro Barros	Reg. Acusativo	Priv.		70,00	(ols ord. 8)		10	8	74			E-132-193

Continua na ficha 1292<sup>3</sup>

1292<sup>3</sup>

Rua Michele Santuone - Nova Iguaçu

1292<sup>3</sup>

N.º DE ORDEM	APROVAÇÃO	GUIA		LICENÇA		PRORROGADA		PLANTA ARQUIVADA		VISTORIA				OBSERVAÇÕES
		N.º	DATA	PRAZO	VÁLIDA ATÉ	REQ.to	VÁLIDA ATÉ	DATA	N.º	PROVISÓRIA		DEFINITIVA		
										REQ to	DESPACHO	REQ to	DESPACHO	
60	23.6.64	11508	20.10.64	10 eq.				Def. 1283	Artº 2º					Rua Michele Santuone
61	23.6.64			"				"	"					" " "
		cx# 315,00												
62	3.7.64	6792	3.7.64	2 anos	3.7.66									Rua Michele Santuone
		cx# 490,00												
63	7.7.64	7104	8.7.64	3 anos	7.7.67									" " "
		cx# 315,00												
64	8.7.64	7045	8.7.64	2 anos	8.7.66									" " "
		cx# 490,00												
65	27.7.64	8032	27.7.64	3 anos	27.7.67									" " "
		1833			1891									
66	28.7.64	8119	30.7.64	2 anos	28.7.66									" " "
67	31.7.64	8790	14.8.64	3 anos	31.7.67									" " "
68	10.9.64	9953	10.9.64	3 anos	10.9.67									" " "
69	18.9.64							Def. 1283	Artº 2º					" " "
70	5.10.64	10887	6.10.64	3 anos	5.10.67									" " "
		cx# 5.960,00												
71	3.11.64	12123	9.11.64	Regularização				(obs ord. 8)						" 1601 Artº 2º



REGISTRO DE IMÓVEIS

DISTRITO

LOCALIDADE

N. F. Jus. cu.

PREFEITURA MUNICIPAL DE NOVA IGUAÇU

SEMURB - DEPARTAMENTO DE URBANISMO

FICHA N.º 1292

LOGRADOURO Rua Michele Santinoni

N.º DE ORDEM	REQUERIMENTO	NOME		ESPECIF. DA CONSTRUÇÃO	N.º DE PAVIMENTOS	AREA COBERTA	VALOR		LOTE		N.º DO PRÉDIO	SOLEIRA	ALINHAMENTO	
		PROPRIETÁRIO	CONSTRUTOR				DO M2	TOTAL	N.º	QUADRA			TESTADA	DATA
166	5/1758/83	Maria do Carmo Rocha	Malvar	acces. resid.	-	25,99	-	-	3	9	13			
167				loja	-	49,02	-	-	3	9	134		antigo 146	
168				resid.	-	41,02	-	-	3	9	144		Joaquim Soares Netto	
169	5/3386/85	Maria do Carmo Rocha	Malvar	apto		49,02			3	9	134		apto 201	
170	5/9327/85	Edmundo de Castro Baien		resid.		84,00			15	15	721		R. Michele Santinoni	
171	04/225/86	Joel Amaro da Silva		resid.		60,27			5	45	825		8/I Michele Santinoni	
172	04/225/86	Francisco Alves de Souza		resid.		69,25			5	45	891		Michele Santinoni	
173	02/05302/00	Nair Camille		resid.		53,37m <sup>2</sup>			3	16	880		Joaquim Soares Neto	
174														
175														

CENTRO DE DOCUMENTAÇÃO E IMAGEM  
INSTITUTO MULTIDISCIPLINAR - UFRRJ

REGISTRO DE IMÓVEIS

N.º DE ORDEM	APROVAÇÃO	GUIA		LICENÇA		PRORROGADA		PLANTA ARQUIVADA		VISTORIA				OBSERVAÇÕES
		N.º	DATA	PRAZO	VÁLIDA ATÉ	REQto	VÁLIDA ATÉ	DATA	N.	PROVISORIA		DEFINITIVA		
										REQto	DESPACHO	REQto	DESPACHO	
166	03-05-83	118.126	21-07-83		Lei 638.			1985	308					Resolução 564 de 30-10-73 ma Joaquim Soares antiga Michele Santimoni, para 05/8386/85 Lange
167														
168														
169	24/6/85	11.663	29/8/85		Lei 638/82 - Leg.			1985	399					
170	19/12/85	20023	19/3/86		Lei 638/82 - Leg.			1986	105					
171	28/07/88	62916	6/9/88		Leg Lei 638/82			1988	290					
172	28/07/88	63334 004363 46000	6/9/88		Leg Lei 638/82			1988	290					
173	13/04/2000		22/9/2000		Leg Proletária Lei 3.052/99									
174														
175														

CENTRO DE DOCUMENTAÇÃO E IMAGEM  
INSTITUTO MULTIDISCIPLINAR - UFRRJ

REGISTRO DE IMÓVEIS

DISTRITO 1.292

LOCALIDADE Nova Iguaçu

PREFEITURA MUNICIPAL DE NOVA IGUAÇU

SEMURB - DEPARTAMENTO DE URBANISMO

FICHA N.º 1.292

LOGRADOURO Rua Mitchell Santimomi

N.º DE ORDEM	REQUERIMENTO	NOME		ESPECIF. DA CONSTRUÇÃO	N.º DE PAVIMENTOS	AREA COBERTA	VALOR		LOTE		N.º DO PRÉDIO	SOLEIRA	ALINHAMENTO		
		PROPRIETÁRIO	CONSTRUTOR				DO M2	TOTAL	N.º	GUA-DRA			TESTADA	DATA	
155	16180/72	Salvador Nova Duas dos Santos	Reg. tipo Popular	Resid.		53,00	40,00	2.080,00	36	15	519				
156	3797/73	Edilson Gonçalves Moreira - Regularização		Resid.		53,79	75,00	4.034,25	42	15	355				
157	"	"	"	"		24,20	"	1.210,00	"	"	355				
						77,99		5.244,25							
158	6840/72	Orfalina de Melo Pereira - Reg. acuriosos		Resid.		21,28	40,00	851,20	6	9	160				
159	6840/72	"	"	Regularização		30,94	40,00	1.233,60	6	9	160				
160	15-176/73	José Leonardo de Melo		Resid.		14,23	40,00	689,20	3	12	1100				
161	19-588/73	Alcino Furtado de Melo - Reg. acuriosos				20,19	75,00	1.515,00	2	17	1180				
162	9-131/77	Doraci Pereira dos Santos				18,30		30.537,00	16	10	480				
163	2661/78	Azevedo de Oliveira Pereira		Resid.		6002		50.416,80	9	15	748				
164	"	"	"	"		49,60		43.664,00	"	"	748				
165	057 488/80	Piceno Vieira Cavaleante		Resid.		46,50		—	5	8	22				

atual N.º PRS  
 Mitchell Santimomi

1.292<sup>7</sup> Rua Micheli Curitiba Nova Iguaçu

1.292<sup>2</sup>

N.º DE ORDEM	APROVAÇÃO	GUIA		LICENÇA		PRORROGADA		PLANTA ARQUIVADA		VISTORIA				OBSERVAÇÕES
		N.º	DATA	PRAZO	VÁLIDA ATÉ	REQ.to	VÁLIDA ATÉ	DATA	N.º	PROVISÓRIA		DEFINITIVA		
										REQ.to	DESPACHO	REQ.to	DESPACHO	
155	13.12.72	10268	29.12.72		Digitalização			1972	413					Rua Micheli Curitiba
156	12.3.73	13636	22.2.73		"			1973	35					Replegado o livro de campo do decreto 10730 de 20/12/72
157	"	13636	22.2.73		"									"
158	24.5.73	3494	8.11.73 <sup>m</sup>		Req. de aquisição			1973	261					
159	24.5.73	3495	8.11.73 <sup>m</sup>		Digitalização									
160	3.9.73	1043	6.9.73		Req. aquisição			1973	198					
161	22.11.73	4832	5.12.73		"			1973	304					
162	1.12.72	43552	24/5/79		Req.			1979	259					
163	18.5.78	94586	21.6.78		"			1978	310					
164	"	"	"		"									
165	03/03/80	Lei 352 insendo	22.04.80		Legalização									"Lei 352"

CENTRO DE DOCUMENTAÇÃO E IMAGEM  
INSTITUTO MULTIDISCIPLINAR - UFRRJ

REGISTRO DE IMÓVEIS

DISTRITO 1.292LOCALIDADE Novo Iguaçu

PREFEITURA MUNICIPAL DE NOVA IGUAÇU

SEMURB — DEPARTAMENTO DE URBANISMO

FICHÂ N.º 1.292LOGRADOURO Rua Michelletti Santos

N.º DE ORDEM	REQUERIMENTO	NOME		ESPECIF. DA CONSTRUÇÃO	N.º DE PAVIMENTOS	AREA COBERTA	VALOR		LOTE		N.º DO PRÉDIO	SOLEIRA	ALINHAMENTO	
		PROPRIETÁRIO	CONSTRUTOR				DO M2	TOTAL	N.º	GUADRA			TESTADA	DATA
143	10860/70	João Ramos	Regulização	Resid.		39,62	20,00	792,40	24	17	1140	R. Michelletti Santos		
144	14991/70	João Ribeiro Santos		C		55,47		448,00	7	21	835	0,50	10,00	
145	17257/70	João dos Santos Carvalho		C		55,47		448,00	11	9	156	0,50	10,00	
146	21472/71	Venício Oliveira de Paula	(baleufada e/ouca)	Resid.		65,65	40,00	2.626,00	21	15	641	R. Michelletti Santos		
147	2372/72	João Batista de Oliveira	Regulização	Resid.		53,20	"	2.128,00	32	15	467	"		
148	6717/72	Maria Ruzza Xavier Ferraz	Regulização	Resid.		56,60	40,00	2.264,00	40	15	247	R. Michelletti Santos		
149	7844/72	Edise dos Santos Magalhães		C		55,47		448,00	4	17	1120	0,50	10,00	diante lei 41 20/11/69
150	10755/70	Araceli Alves da Cruz	Regulização	Resid.		27,20	40,00	1.092,00	9	10	165	R. Michelletti Santos		
151	"	"	"	"		30,25	40,00	810,00	9	10	165	diante lei 41	20-11-69	
						47,55		1.402,00						
152	11.802/72	Carlos Moreira de Melo		Resid.		36,00	40,00	1.440,00	11	14	163	R. Michelletti Santos		
153	"	"	"	"		27,50	"	1.100,00	11	14	163	"		
						63,50		2.540,00						
154	11422/72	João Ascendino Pereira		"C"		55,47		448,00	49	17	715	0,50	10,00	

1.2.92<sup>7</sup>

Rua Michelli Sautuoni Nova Iguaçu

1.292<sup>7</sup>

N.º DE ORDEM	APROVAÇÃO	GUIA		LICENÇA		PRORROGADA		PLANTA ARQUIVADA		VISTORIA				OBSERVAÇÕES
		N.º	DATA	PRAZO	VÁLIDA ATÉ	REQ.to	VÁLIDA ATÉ	DATA	N.º	PROVISÓRIA		DEFINITIVA		
										REQ to	DESPACHO	REQ to	DESPACHO	
143	19.11.70	27.193	27.4.71		Regularização			1970	434					Decreto nº 41 de 20.11.69
144	24.11.70			3 anos	24.11.73									
145	16.11.70	22.183	21.12.70	3 anos	16.11.73									Rua Michelli Sautuoni
146	7.1.72	41.268	2.2.72		Calcular de louça			1972	58					
147	25.4.72	562	11.5.72		Regularização			1972	94					
148	31.5.72	15.70	16.6.72		Regularização			1972	148					Rua Michelli Sautuoni
149	22.6.72	4221	16.8.72	3 anos	22.6.75									" " "
150	28.6.72				Regularização									" " "
151	28.6.72				"									" " "
152	28.7.72				"			1972	207					
153	"				"									
154	15.8.72	4469	15.8.72	3 anos	15.8.75									Rua Michelli Sautuoni

CENTRO DE DOCUMENTAÇÃO E IMAGEM INSTITUTO MULTIDISCIPLINAR - UFRRJ

REGISTRO DE IMÓVEIS



DISTRITO

1292<sup>5</sup>

LOCALIDADE

Nova Iguaçu

PREFEITURA MUNICIPAL DE NOVA IGUAÇU

SEMURB — DEPARTAMENTO DE URBANISMO

FICHA N.º

1292<sup>5</sup>

LOGRADOURO

Rua Michèle Santuone

N.º DE ORDEM	REQUERIMENTO	NOME		ESPECIF. DA CONSTRUÇÃO	N.º DE PAVIMENTOS	ÁREA COBERTA	VALOR		LOTE		N.º DO PRÉDIO	SOLEIRA	ALINHAMENTO	
		PROPRIETÁRIO	CONSTRUTOR				DO M2	TOTAL	N.º	GUA-DRA			TESTADA	DATA
108	21374/66	Humulerto Gonçalves de Sá	Reg.			36,00			22	21	1175		Rua Michèle Santuone	
109	2280/67	José Idalino da Silva	C			55,47	448.000		27	15	515	0,50	10,00	F-36-4
110	3416/67	José Raimundo de Melo	C			55,47	448.000		3	17	1100	0,50	10,00	F-7-37
111	12328/67	Milda Batista do Nascimento	C			55,47	448.000		17	15	675	0,50	10,00	F-46-20
112	7747/67	Gilberto Favares de Oliveira	C			55,47	448.000		14	15	714	0,50	10,00	F-46-14
113	7748/67	Severino Antônio da Silva	C			55,47	448.000		20	10	574	0,50	10,00	F-41-53
114	17943/67	Wilson Nascimento Pereira	Baut.			30,00	180.000		6	21	1317	0,50	10,00	F-53-18
115	14965/67	Maeci Mourão	C			55,47	448.000		21	16	1216	0,50	10,00	F-53-12
116	18480/67	Alcântara do Carmo	C			55,47	448.000		23	10	542	0,50	11,00	F-57-30
117	19642/67	José Reis Pereira	C			55,47	448.00		15	17	1320	0,50	10,00	F-58-31
118	18654/67	José Domingos dos Santos	Baut.			30,00	180.00		18	21	1236	0,50	10,00	F-58-32
119	706/68	Maria Helena Gonçalves de Castro-dal'Alta	"D" C			55,47	448.00		16	15	685	0,50	10,00	F-61-6

continua 1292<sup>6</sup>

1292 Rua Michele Santuone - Nova Iguaçu

1292<sup>5</sup>

N.º DE ORDEM	APROVAÇÃO	GUIA		LICENÇA		PRORROGADA		PLANTA ARQUIVADA		VISTORIA				OBSERVAÇÕES
		N.º	DATA	PRAZO	VÁLIDA ATÉ	REQ.to	VÁLIDA ATÉ	DATA	N.º	PROVISÓRIA		DEFINITIVA		
										REQ to	DESPACHO	REQ to	DESPACHO	
108	27-1-67	26683	30-1-67		Reg.			Prof.	1708	Art.º 2º				
109	2-3-67	29123	14-4-67	3 meses	2-3-70									Rua Michele Santuone
110	5-4-67	30135	28-4-67	3 meses	5-4-70						2917/73	15-3-73		" "
111	7-8-67	24682	14-8-67	3 meses	7-8-70									" "
112	21-8-67	18398	25-8-67	3 meses	21-8-70						19694/71	17-1-72		" "
113	15-9-67			3 meses	15-9-70									" "
114	16-11-67	833 1054	22-3-68	2 meses	16-11-69									" "
115	16-11-67	2989	27-11-67	3 meses	11-11-70									" "
116	24-11-67			3 meses	29-11-70									" "
117	8-12-67			3 meses	8-12-70									" "
118	23-1-68	16793	31-12-68	2 meses	23-1-70			PRORROGAÇÃO						" "
								RETO VÁLIDA						" "
								31-7-78						" "
119	20-3-68	7053	21-3-68	3 meses	20-3-71	37622/	31-12-76	05/73/77						" "

Continua ficha 1292<sup>6</sup>

DISTRITO

1292<sup>5</sup>

LOCALIDADE

Nova Iguaçu

PREFEITURA MUNICIPAL DE NOVA IGUAÇU

SEMURB - DEPARTAMENTO DE URBANISMO

FICHÂ N.º

1292<sup>5</sup>

LOGRADOURO

Rua Michylo Santuone

N.º DE ORDEM	REQUERIMENTO	NOME		ESPECIF. DA CONSTRUÇÃO	N.º DE PAVIMENTOS	AREA COBERTA	VALOR		LOTE		N.º DO PRÉDIO	SOLEIRA	ALINHAMENTO	
		PROPRIETÁRIO	CONSTRUTOR				DO M2	TOTAL	N.º	GUA-DRA			TESTADA	DATA
96	21639/65	Mairi Vinicio de Oliveira		C		55,47	30.000	19	21	295	0,50	10,00	E-14-13	
97	17002/65	Alfeu Gomes		C		55,47	448.000	10	21	1195	0,50	10,00	F-14-5	
98	3560/66	Alfredo Paulo dos Santos	Regularização	Ruid.		30,00	ver chis.	3	B3	1347	atual n.º 1365		L-2	
99	10408/66	Josi Marques Celestino	(ver ficha 1359, 17)	"		54,00		11		54	Rua Michylo Santuone		PRUAL SANTUONE SANTUONE E-30-25	
100	12437/66	Wilson Thomaz Santana		"C"		55,47	448.000	19	15	681	0,50	10,00	F-35-24	
101	13639/66	Gerson de Jesus		"C"		55,47	448.000	18	16	1086	0,50	10,00	E-10-25	
102	13803/66	Francisco Afonso de Souza		"C"		55,47	448.000	5	15	799	0,50	10,00	F-37-26	
103	15025/66	Rui Thomaz de Souza		"C"		55,47	448.000	18	17	1350	0,50	10,00	F-5-27	
104	9826/66	Geraldo Pereira de Souza	Reg.	Ruid.		50,00		16		391			F-31-26	
105	19171/66	Eva Arfentina		"C"		55,47	448.000	20	21	285	0,50	12,00		
106	19764/66	Marcia Gonçalves Dias	Regularização	Ruid.		36,00		10	17	1270			F-57-60	
107	20569/66	Domingas de Oliveira		"		36,00		14	10	442			F-71-171	

1292<sup>5</sup>

Rua Michele Santuone - Nova Iguaçu

1292<sup>5</sup>

N.º DE ORDEM	APROVAÇÃO	GUIA		LICENÇA		PRORROGADA		PLANTA ARQUIVADA		HISTÓRIA				OBSERVAÇÕES
		N.º	DATA	PRAZO	VÁLIDA ATÉ	REQ.to	VÁLIDA ATÉ	DATA	N.º	PROVISÓRIA		DEFINITIVA		
										REQ.to	DESPACHO	REQ.to	DESPACHO	
		100	470,00											
96	23.12.65	16399	23.12.65	2 anos	23.12.67									
97	4.1.66	6025	11.5.66	3 anos	4.1.69									Rua Michele Santuone Conf. Proc. 03/11/25.276, Sistema no local e Cartório nº 3.747 foi feita a alteração no numeracao do predio de 1.347 para 1.365
98	15.4.66	4867	15.4.66	Reg.				Rec. 1708	Item A					
99	7.7.66			"				"	Artº 2º					
100	22.7.66	14063	22.7.66	3 anos	22.7.69	1025/70	22.7.70							Michele Santuone
101	4.8.66	13270	8.8.66	3 anos	4.8.69									"
102	25.8.66	16261	25.8.66	3 anos	25.8.69									"
103	5.9.66	17387	8.9.66	3 anos	5.9.69									"
104	7.7.66	11.146	7.7.66	Reg.										"
105	18.11.66	22678	18.11.66	3 anos	18.11.69									"
106	12.12.66			Reg.				Rec. 1708	Artº 2º					"
107	25.1.67			"				"	Item "17"					"

CENTRO DE DOCUMENTAÇÃO E IMAGEM  
INSTITUTO MULTIDISCIPLINAR - UFRRJ

REGISTRO DE IMÓVEIS

DISTRITO 1292<sup>4</sup>

LOCALIDADE Nova Iguaçu

PREFEITURA MUNICIPAL DE NOVA IGUAÇU  
SEMURB - DEPARTAMENTO DE URBANISMO

FICHÁ N.º 1292<sup>4</sup>

LOGRADOURO Rua Michele Santuoune

N.º DE ORDEM	REQUERIMENTO	NOME		ESPECIF. DA CONSTRUÇÃO	N.º DE PAVIMENTOS	AREA COBERTA	VALOR		LOTE		N.º DO PRÉDIO	SOLEIRA	ALINHAMENTO		
		PROPRIETÁRIO	CONSTRUTOR				DO M2	TOTAL	N.º	GUA-DRA			TESTADA	DATA	
72	17.248/64	Caruso Penna				5547		448.000,00	2	16	870	0,50	(ver obs)	19,00	E-87-9
73	15916/64	Irene Rufino Barbosa e outro		C		5547		448.000,00	5	17	1220	0,50		10,00	E-67-10
74	18799/64	Wilson da Silva Barceffos		"C"		5547		448.000,00	11	15	736	0,50		10,00	E-17-143
75	19427/64	Miguel Verissimo		C		5547	-	448.000,00	12	15	730	0,50	(Atual 751)	12,00	E-18-142
76	19999/64	Sofando de Souza Alves - Reg.		Resid.		50,00			9	8	64				R. Michele Santuoune
77	20323/64	Pedro Lúcio Moreira		"C"		5547		448.000,00	8	21	1216	0,50		12,00	E-46-149
78	20324/64	Osvaldo Moreira de Mello		Bauf.		30,00		180.000,00	6	15	336	0,50		10,00	E-47-144
79	17862/64	Osvaldo Miguel		C		5547		448.000,00	22	16	1126	0,50		19,00	E-69-145
80	821/65	José Martins dos Santos		C		5547		448.000,00	57	17	995	0,50		10,00	
81	20529/64	Viviana Santos Souza - Reg.		Resid.		54,00		ver obs.	3	9	148		atual 13		Rua Michele Santuoune E-167-13
82	17864/64	Martins José da Silva		C		5547		448.000,00	2	21	1355	0,50		19,00	E-61-43
83	20592/64	Facarias Caetano da Silva		C "T"		47,86		300.000,00	44	17	654	0,50		10,00	E-68-47

1292<sup>4</sup>Rua Michèle Sauboune - 7<sup>o</sup> area Iguaçu1292<sup>4</sup>

N.º DE ORDEM	APROVAÇÃO	GUIA		LICENÇA		PRORROGADA		PLANTA ARQUIVADA		VISTORIA				OBSERVAÇÕES
		N.º	DATA	PRAZO	VÁLIDA ATÉ	REQ.to	VÁLIDA ATÉ	DATA	N.º	PROVISÓRIA		DEFINITIVA		
										REQ to	DESPACHO	REQ to	DESPACHO	
72	3.11.64	11936	4.11.64	3anos	3.11.67									Rua Michèle Sauboune
73	9.11.64	12396	11.3.64	3anos	9.11.67									" " "
74	23.11.64	12788	25.11.64	3anos	23.11.67									" " "
				ex# 490,00										
75	7.12.64	13271	9.12.64	3anos	7.12.67									" " "
				ex# 2.710,00										
76	16.12.64	13793	18.12.64		Regularização									Def. 1601 Item "A"
				ex# 490,00										
77	21.12.64	184	7.1.65	3anos	21.12.67									Rua Michèle Sauboune
				ex# 330,00										
78	21.12.64	134	7.1.65	2anos	21.12.66									" " "
				ex# 490,00										
79	30.12.64	140	7.1.65	3anos	30.12.67									" " "
80	19.1.65	1058	22.1.65	3anos	19.1.68									" " "
														Atual m- 33 com frente para rua Urutai, proc. 05/3386/85-
81	26.1.65	3677	17.3.65		Regularização									" " 1601 Item 2º
				ex# 490,00										
82	27.1.65	1557	2.2.65	3anos	27.1.68									
83	19.2.65			3anos	19.2.68									Rua Michèle Sauboune

CENTRO DE DOCUMENTAÇÃO E IMAGEM  
INSTITUTO MULTIDISCIPLINAR - UFRRJ

REGISTRO DE IMÓVEIS

DISTRITO 1292<sup>3</sup>  
 LOCALIDADE Nova Iguaçu

PREFEITURA MUNICIPAL DE NOVA IGUAÇU  
 SEMURB — DEPARTAMENTO DE URBANISMO

FICHA N.º 1292<sup>3</sup>  
 LOGRADOURO Rua Michele Santuoso

N.º DE ORDEM	REQUERIMENTO	NOME		ESPECIF. DA CONSTRUÇÃO	N.º DE PAVIMENTOS	AREA COBERTA	VALOR		LOTE		N.º DO PRÉDIO	SOLEIRA	ALINHAMENTO	
		PROPRIETÁRIO	CONSTRUTOR				DO M2	TOTAL	N.º	GUA-DRA			TESTADA	DATA
48	22925/63	Antônio Higinio da Silva		C		55,42	448.000,00		13	8	106	0,50	10,00	
49	14122/63	Luiz Machado Monteiro	Regularização	Resid.		66,00			12	2	225	0,50	139,90	E.16-10
50	23495/63	Madira Maria dos Santos		C	Su ols	55,42	448.000,00		15	9	454	0,50	10,00	E.25-46
51	3982/64	Ordália de Melo Barceles		C		55,42	448.000,00		6	9	160	0,50	10,00	E.27-46
52	23996/63	Nicolau Luiz de Freitas		B. aut.		30,00	180.000,00		6	17	441	0,50	12,00	E.20-48
53	3269/64	Claudianar Tefes dos Santos		C		55,42	448.000,00		5	9	162	0,50	12,00	E.21-48
54	3488/64	Antônio Miguel Augusto	Regularização	Resid.		30,00	—		42	14	679	0,50	10,00	E.24-27
55	5523/64	Venício de Oliveira de Paula	Verds	C		55,42	448.000,00		21	15	641	0,50	10,00	E.22-48
56	5523/64	Manoel Galduino Gomes		B. aut.		30,00	180.000,00		53	17	161	0,50	10,00	E.23-48
57	7561/64	Cláudia Paulo de Souza	Proprietária	C (r)		42,86	300.000,00		17	9	296	0,50	10,00	E.28-48
58	147/64	Albertina Liguiera das Neves	Reg.	Resid.		40,00	—		35	17	950	0,50	10,00	E.108-34
59	10112/64	José Fernando da Silva	Proprietária	C"		55,42	448.000,00		8	10	390	0,50	10,00	E.23-50

1292<sup>3</sup>

Rua Michele Santuone - Nova Iguaçu

1292<sup>3</sup>

N.º DE ORDEM	APROVAÇÃO	GUIA		LICENÇA		PRORROGADA		PLANTA ARQUIVADA		VISTORIA				OBSERVAÇÕES
		N.º	DATA	PRAZO	VÁLIDA ATÉ	REQ.to	VÁLIDA ATÉ	DATA	N.º	PROVISÓRIA		DEFINITIVA		
										REQ.to	DESPACHO	REQ.to	DESPACHO	
		cx# 490,00												
48	17.1.64	3486	13.4.64	3 anos	17.1.67									Rua Michele Santuone
		cx# 755,00												
49	5.2.64	3282	9.4.64	Digalizacao				Desp. 1283 de 10.4.63 Artigo 5º Item B						Rua Alameda das Américas fio proc: 17.860 retirado o uº do prédio
		cx# 488,00												
50	19.3.64	3225	7.4.64	3 anos	19.3.67									Rua Michele Santuone
		cx# 490,00												
51	20.3.64	4319	4.5.64	3 anos	20.3.67						4069/66	15.6.66	"	"
		cx# 320,00											"	"
52	7.4.64	4530	11.5.64	2 anos	7.4.66								"	"
		cx# 490,00											"	"
53	22.4.64	03838	23.4.64	3 anos	23.4.67								"	"
		cx# 755,00											"	"
54	22.4.64	4921	18.5.64	Digalizacao				Desp. 1283 de 10.4.63 Artº 2º					"	"
		cx# 490,00											"	"
55	19.5.64	6092	15.6.64	3 anos	19.5.67			fio proc: 31422/71 cancelada esta procl. de ord. 142					"	"
													"	"
56	19.5.64	7894	24.7.64	2 anos	19.5.66								"	"
		cx# 8425,00											"	"
57	26.5.64	5806	8.6.64	3 anos	26.5.67									Rua Michele Santuone
		cx# 710,00												
58	9.6.64	12.387	13.11.64	Digalizacao				Desp. 1283 10.4.63 Artº 1º						- " -
59	18.6.64	6414	22.6.64	3 anos	18.6.67									Rua Michele Santuone

CENTRO DE DOCUMENTAÇÃO E IMAGEM

INSTITUTO MULTIDISCIPLINAR - UFRRJ



DISTRITO 1292<sup>2</sup>

LOCALIDADE Nova Iguaçu

PREFEITURA MUNICIPAL DE NOVA IGUAÇU

SEMURB - DEPARTAMENTO DE URBANISMO

FICHÂ N.º 1292<sup>2</sup>

LOGRADOURO Rua Micheli Santuocce

N.º DE ORDEM	REQUERIMENTO	NOME		ESPECIF. DA CONSTRUÇÃO	N.º DE PAVIMENTOS	AREA COBERTA	VALOR		LOTE		N.º DO PRÉDIO	SOLEIRA	ALINHAMENTO	
		PROPRIETÁRIO	CONSTRUTOR				DO M2	TOTAL	N.º	GUA-DRA			TESTADA	DATA
36	8702/63	Abelício de Souza Santos		B aut.		30,00	20.000,00	19	17	1360	0,50	10,00		
37	9801/63	Ana Maria Soares		b		55,47	42.000,00	5	10	376	0,50	10,00		
38	9800/63	Merouci Soares Barbosa		b		55,47	42.000,00	4	10	366	0,50	10,00		
39	8172/63	Geralda de Freitas Azevedo	Regularização	R. Sid.		84,00	—	—	22	8	176			72
40	"	"	"	"		30,00	—	—	"	"	176 c/d			F. Afanada das Amalfeiras F. 11 73
41	"	"	"	"		50,00	—	—	"	"	176 c/d			74
42	9930/63	Flávio José dos Santos		B aut.		30,00	20.000,00	19	9	310	0,50	10,00		
43	14027/63	Silvestre Felipe		b		55,47	42.000,00	46	17	646	0,50	12,00	E-31/134	
44	13115/63	Silvestre Alves Jacinto		b		55,47	42.000,00	8	17	1250	0,50	10,00	31/137	
45	13732/63	Antônio Assis Veloso e outros		B aut.		30,00	20.000,00	12	14	179	0,70	10,00	E-31/153	
46	17610/63	Fernando Guimarães		e		55,47	448.000,00	14	9	266	0,50	10,00	L-3 E-34-4	
47	16709/63	Felício Marciano		C-T		47,86	300.000,00	21	23	255	0,50	10,00	L-4 E-36-20	

Continua 1292<sup>3</sup>

1292<sup>2</sup> Rua Michel Lantinow - Rua Afanada das Amendoivas - T. Iguaçu

1292<sup>2</sup>

N.º DE ORDEM	APROVAÇÃO	GUIA		LICENÇA		PRORROGADA		PLANTA ARQUIVADA		VISTORIA				OBSERVAÇÕES
		N.º	DATA	PRAZO	VÁLIDA ATÉ	REQ.to	VÁLIDA ATÉ	DATA	N.º	PROVISÓRIA		DEFINITIVA		
										REQ to	DESPACHO	REQ to	DESPACHO	
36	9.5.63			2anos	9.5.65									Rua Michel Lantinow
		ext 375.00												
37	13.5.63	4251	22.5.63	3anos	13.5.66									" "
		ext 375.00												
38	13.5.63	4252	22.5.63	3anos	13.5.66									" "
39	22.5.63	2183	12.3.64	Regularização										Decl 1283 de 10.4.63 Artº 2
40	"	2.080,00		"				"	"	"	"	"	"	
41	"	"		"				"	"	"	"	"	"	
42	28.5.63			3anos	28.5.66									Rua Michel Lantinow
		ext 478.00												
43	10.7.63	5947	11.7.63	3anos	10.7.66									" "
		ext 788.00												
44	11.7.63	7064	8.8.63	3anos	11.7.66									" "
		ext 315.00												
45	18.7.63	9317	4.10.63	2anos	18.7.65									" "
		ext 488.00												
46	3.9.63	8053	5.9.63	3anos	3.9.66									" "
		ext 418.00												
47	8.10.63	9974	31.10.63	3anos	8.10.66									" "

CENTRO DE DOCUMENTAÇÃO E IMAGEM  
INSTITUTO MULTIDISCIPLINAR - UFRRJ

REGISTRO DE IMÓVEIS

DISTRITO

1292<sup>112</sup>

LOCALIDADE

Nova Iguaçu

PREFEITURA MUNICIPAL DE NOVA IGUAÇU

SEMURB - DEPARTAMENTO DE URBANISMO

FICHÂ N.º

1292

LOGRADOURO

Rua Micheli Leitura

N.º DE ORDEM	REQUERIMENTO	NOME		ESPECIF. DA CONSTRUÇÃO	N.º DE PAVIMENTOS	AREA COBERTA	VALOR		LOTE		N.º DO PRÉDIO	SOLEIRA	ALINHAMENTO	
		PROPRIETÁRIO	CONSTRUTOR				DO M2	TOTAL	N.º	GUA-DRA			TESTADA	DATA
25	3846/62	José Pass		B aut.		30,00	20.000,00	41	15	189		0,50	10,00	6.6.62
-		Aluino											10,00	Fls. 51-42
26	10199/62	Isolinda Freitas Rosa		C "T"		47,86	35.000,00	18	9	306		0,50	10,00	Fls. 90 P. 12 28.6.62
27	10908/62	Maria Mercedes Barros		B "aut."		30,00	20.000,00	7	10	290		0,50	10,00	Fls. 100 9.1.62
28	9823/62	José Teles dos Santos		"C"		55,47	42.000,00	4	9	164		0,50	10,00	Fls. 100 L. 12 24.7.62
29	13260/62	Fidélina Troqueira de Souza		B "aut."		30,00	20.000,00	37	15	415		0,50	10,00	Fls. 100 8.8.62
30	14320/62	Aluino da Silva Netto		B "aut."		30,00	20.000,00	4	18	1099		0,50	11,00	Fls. 104-5 22.8.62
31	14322/62	Alcides Antonio Rezende		B "aut."		30,00	20.000,00	6	14	249		0,50	10,00	Fls. 104-7 22.8.62
32	15606/62	Pedro Galduino da Silva		"C"		55,47	42.000,00	9	14	205		0,50	10,00	Fls. 113-42 13.9.62
33	17578/62	Silviano Lopes de Costa		"C"		55,47	42.000,00	13	9	236		0,50	10,00	Fls. 131-15 24.10.62
34	134/63	José Teófilo da Costa		"C"		55,47	42.000,00	5	9	186		0,50	10,00	Fls. 168-17 10.1.63
35	624/63	Alcides Virgílio Pereira		B "aut."		30,00	20.000,00	35	17	950		0,50	11,00	Fls. 169-39 28.1.63

1292<sup>2</sup>

Rua Michele Santuone - Rua Afanada das Amendoiras - 7. Iguaçu

1292<sup>2</sup>

N.º DE ORDEM	APROVAÇÃO	GUIA		LICENÇA		PRORROGADA		PLANTA ARQUIVADA		VISTORIA				OBSERVAÇÕES
		N.º	DATA	PRAZO	VÁLIDA ATÉ	REQ.to	VÁLIDA ATÉ	DATA	N.º	PROVISÓRIA		DEFINITIVA		
										REQ to	DESPACHO	REQ to	DESPACHO	
25	22.6.62			2 anos	22.6.64									Rua Michele Santuone
26	28.6.62	cx# 281,00	3948	28.6.62	3 anos	28.6.65								Rua Michele Santuone
27	10.7.62	cx# 335,00	4664	24.7.62	2 anos	10.7.64	12/10/65	17.8.66						Rua Michele Santuone
28	25.7.62	cx# 240,00	4718	26.7.62	3 anos	25.7.65	Caucelada a prof. Proc. 562/64 - CRD 60861							" " "
29	9.8.62	cx# 200,00	3993	15.5.63	2 anos	9.8.64								Michele Santuone
30	23.8.62	cx# 200,00	5494	28.8.62	2 anos	23.8.64								Michele Santuone
31	23.8.62	cx# 200,00	6190	24.9.62	2 anos	23.8.64								Michele Santuone
32	13.9.62	cx# 335,00	5926	13.9.62	3 anos	13.9.65								Michele Santuone
33	24.10.62				3 anos	24.10.65								Michele Santuone
34	15.1.63	cx# 335,00	1262	20.2.63	3 anos	15.1.66								Michele Santuone
35	4.2.63	cx# 200,00	2168	19.3.63	2 anos	4.2.65								Michele Santuone (Guia-2168 19.3.63 cx# 200,00)

DISTRITO 1292<sup>1</sup>

LOCALIDADE Novo Iguaçu

PREFEITURA MUNICIPAL DE NOVA IGUAÇU

SEMURB - DEPARTAMENTO DE URBANISMO

FICHA N.º 1292<sup>1</sup>

LOGRADOURO Rua Michele Lourenço

N.º DE ORDEM	REQUERIMENTO	NOME		ESPECIF. DA CONSTRUÇÃO	N.º DE PAVIMENTOS	AREA COBERTA	VALOR		LOTE		N.º DO PRÉDIO	SOLEIRA	ALINHAMENTO	
		PROPRIETÁRIO	CONSTRUTOR				DO M2	TOTAL	N.º	GUA-DRA			TESTADA	DATA
13	15258/61	Manoel Antonio Alexsio Texeira		"C"		55,47	42.000,00	20	15	597	0,50	10,00	28.9.61	
14	15953/61	Maria Tereza Novais		Baut.		30,00	20.000,00	39	15	381	0,50	10,00	10.10.61 E.1-15	
15	17027/61	João Luiz de Franca		"		30,00	20.000,00	7	14	227	0,50	10,00	6.11.61	
16	17346/61	Antonio Freitas		"		30,00	20.000,00	36	17	580	0,50	11,00	29.11.61 F.1-28	
17	19383/61	José de Souza Afonso da Silva		C. Sur. obs		55,47	42.000,00	9	8	64	0,50	10,00	14.12.61	
18	19874/61	Osório Gomes de Sá		C (t)		42,86	35.000,00	9	9	216	0,50	10,00	27.12.61 300sqm constr. 1.125	
19	247/62	Osvaldo Gomes	Sur. obs	Baut.		30,00	20.000,00	17	17	1332	0,50	10,00	8.1.62 Fls. 99.18	
20	5205/62	Adyr Vieira		C		55,47	42.000,00	9	17	1260	0,50	10,00	27.3.62 Fls. 42.33 actual constr. proc. 1.1184/64	
21	5164/62	Carlos da Louveira		Baut.		30,00	20.000,00	2	18	330	0,50	19,00	29.3.62 Fls. 49.26	
22	3844/62	Manoel Ribeiro (Sur. obs)		Baut.		30,00	20.000,00	42	15	355	0,50	10,00	8.5.62 Fls. 49.31	
23	5703/62	Maria Aparecida da Silva Pereira		C		55,47	42.000,00	15	8	237	0,50	12,00	9.5.62 Fls. 50.23	
24	8464/62	Osvaldo dos Santos		Baut.		30,00	20.000,00	15	17	1320	0,50	12,00	28.5.62	

continua 1292<sup>2</sup>

1292<sup>1</sup>

7ava Iguaçu - Rua 7, Jichipe Santa Maria

1292<sup>1</sup>

N.º DE ORDEM	APROVAÇÃO	GUIA		LICENÇA		PRORROGADA		PLANTA ARQUIVADA		VISTORIA				OBSERVAÇÕES
		N.º	DATA	PRAZO	VÁLIDA ATÉ	REQ.to	VÁLIDA ATÉ	DATA	N.º	PROVISÓRIA		DEFINITIVA		
										REQ to	DESPACHO	REQ to	DESPACHO	
		ex# 335,00												
13	29.9.61	6443	13.10.61	3anos	29.9.64									
		ex# 200,00												
14	11.10.61	7187	14.11.61	2anos	11.10.63	14550/64	259.65							
		ex# 200,00												
15	6.11.61	7207	17.11.61	2anos	6.11.63									
		ex# 200,00												
16	1.12.61	7985	18.12.61	2anos	1.12.63									
		ex# 335,00												
17	22.12.61	8247	29.12.61	3anos	22.12.64									OBS: cancelada a proletria ver ordem 76
		ex# 281,00												
18	3.1.62	136	8.1.62	3anos	3.1.65									
		ex# 200,00												
19	8.1.62	172	9.1.62	2anos	8.1.64	4412/65	16.1.66							
		ex# 335,00												
20	27.3.62	3880	26.6.62	3anos	27.3.65									
		ex# 200,00												
21	29.3.62	2415	5.4.62	3anos	29.3.64									
		ex# 200,00												
22	8.5.62	2935	11.5.62	2anos	8.5.64									Pro pcc: 3797/75 cancelada esta proletria ver ordem 1561/57
		ex# 490,00												
23	9.5.62	4405	6.5.64	3anos	9.5.65									
24	28.5.62			3anos	28.5.64									

CENTRO DE DOCUMENTAÇÃO E IMAGEM  
INSTITUTO MULTIDISCIPLINAR - UFRRJ

REGISTRO DE IMÓVEIS

DISTRITO 1292<sup>1</sup>LOCALIDADE Nova Iguaçu

PREFEITURA MUNICIPAL DE NOVA IGUAÇU

SEMURB - DEPARTAMENTO DE URBANISMO

FICHA N.º 1292<sup>1</sup>LOGRADOURO Rua Michele Sauficou

N.º DE ORDEM	REQUERIMENTO	NOME		ESPECIF. DA CONSTRUÇÃO	N.º DE PAVIMENTOS	AREA COBERTA	VALOR		LOTE		N.º DO PRÉDIO	SOLEIRA	ALINHAMENTO	
		PROPRIETÁRIO	CONSTRUTOR				DO M2	TOTAL	N.º	GUA-DRA			TESTADA	DATA
1	8568/60	José Pedro Tapan		C		55,47	42.000,00	16	14	141	0,30	12,30		
2	10.960/60	Francisco Afues	José ped. 165	B aut.		30,00	20.000,00	5	8	22	0,30	15,00		
3	14897/60	Adalberto Martins da Silva		C		55,47	42.000,00	12	8	94	0,50	10,00		
4	16082/60	Pedro Trajano da Silva		B aut.		30,00	20.000,00	3	9	148	0,50	35,60		
5	553/61	Selastião Antonio Figueiredo		C		55,47	42.000,00	31	14	969	0,50	10,00		
6	605/61	Gladstone Martins Gonçalves		"C"		55,47	42.000,00	14	8	114	0,50	10,00	19.1.61	
7	1560/61	Alcino Judasêmio	(VIDE VERSO) (calc. proletária)	B aut.		30,00	20.000,00	13	14	177	0,50	12,30	27.1.61	
8	3301/61	Ludovaf Ribeiro Barros	(do ord. 71)			30,00	20.000,00	10	8	74	0,50	10,00	3.3.61	
9	4315/61	Jorge José de Abreu		C		55,47	42.000,00	14	16	1068	0,50	32,50	29.3.61	
10	11536/61	Eva Martins		B aut.		30,00	20.000,00	4	14	267	0,50	10,00	27.7.61	
11	13.423/61	José Maria Sobrinho		C		55,47	42.000,00	1	21	1431	0,50	45,00	21.8.61	
12	14895/61	Ofacilio Luiz Ferreira		B-511		34,93	21.000,00	17	21	787	0,50	10,00	25.9.61	





ACERVO DIGITALIZADO



**CEDIM**  
CENTRO DE DOCUMENTAÇÃO E IMAGEM  
INSTITUTO MULTIDISCIPLINAR - UFRRJ



REGISTRO DE IMÓVEIS