

FICHA DE META DADOS – CEDIM 2019/1	
Nome da Pasta	Arquivo de Plantas da Prefeitura da Cidade de Nova Iguaçu
Autor/Instituição	Secretaria Municipal de Infraestrutura- SEMIF/ Subsecretaria de Urbanismo de Nova Iguaçu.
Número de Documentos	3
Quantidade e tipo de documentação	Uma planta de desmembramento e uma cópia
Dia/ Mês/Ano	04/02/1953
Série	114/53
Formato	A5
Resumo	O acervo contempla tanto plantas residenciais e comerciais, quanto plantas de loteamento na cidade de Nova Iguaçu na primeira metade do século XX. Depositadas junto a Secretaria Municipal de Infraestrutura-SEMIF/Subsecretaria de Urbanismo de Nova Iguaçu, a documentação possui dados como nome do proprietário, logradouro, dimensões do terreno e profissional responsável pela obra. Dentre as plantas já digitalizadas, está o prédio da câmara Municipal, edificada em 1907 sendo posteriormente ocupado pela Prefeitura Municipal até sua demolição em 1964. Loteamento de bairros inteiros como Austin, Vila Anita e Caiçara. A maior parte da documentação



MINISTÉRIO DA EDUCAÇÃO
UNIVERSIDADE FEDERAL RURAL DO RIO DE JANEIRO
INSTITUTO MULTIDISCIPLINAR – CAMPUS NOVA IGUAÇU
CENTRO DE DOCUMENTAÇÃO E IMAGEM



	encontra-se em bom estado, mas também pode conter marcas de dobraduras e desgaste pelo manuseio contínuo.
Palavras-Chave	Planta; Nova Iguaçu; Posse; Rua Paraíba; Estrada C;
Notas explicativas	Possui dobras devido à conservação

PLANTA DE DESMEMBRAMENTO DE UMA ÁREA SITUADA NA RUA PARAIBA, ESQUINA DA ESTRADA, C NO BAIRRO DA POSSE, EM NOVA-IGUAÇU, EST. DO RIO.

Relação pelo processo 506/53

APROVO

N. Iguassú 10.9.53

O PROPRIETÁRIO:

Luiz Pereira

Luiz Pereira
Prefeito

O ENGENHEIRO:

Frederico Fernandes Lima

Apresentador
L. B. nº 301 do C.R.E.A.
66.20

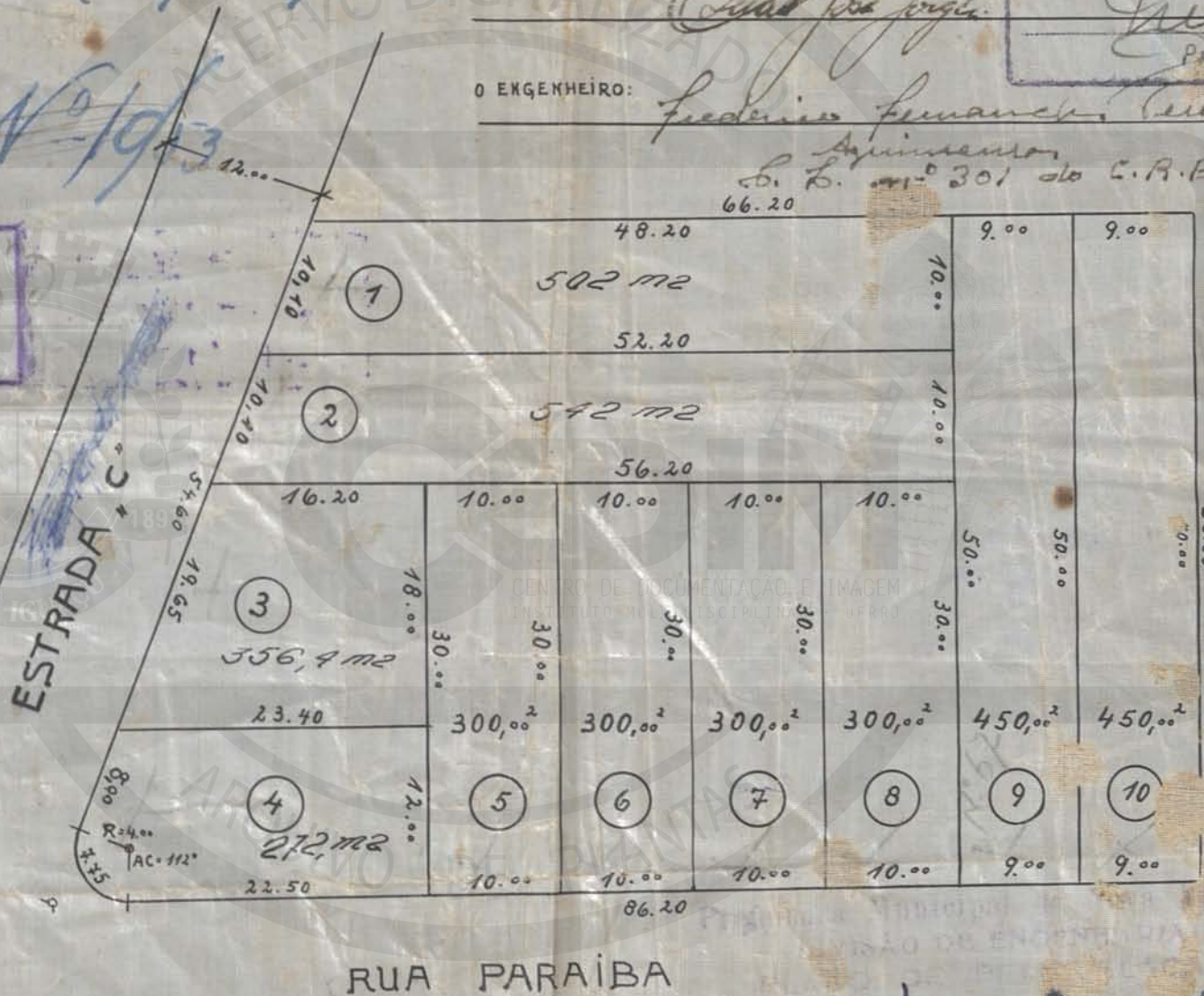


Nº 19/53

P. M. N. I.
ARQUIVO DA D. E.
PLANTAS Nº 114/53



ESCALA 1:500



ÁREA TOTAL = 3806,40 Desmembramento Urbano de 10 lotes
506/53

PLANTA DE DESMEMBRAMENTO DE UMA ÁREA SITUADA NA RUA PARAIBA, ESQUINA DA ESTRADA „C“ NO BAIRRO DA POSSE, EM NOVA-IGUAÇU, EST. DO RIO.

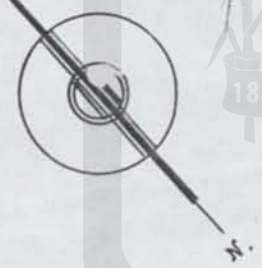
Relação pelo processo 506/53

APROVO
 M. Iguaçu 18.03.53
 Prefeito

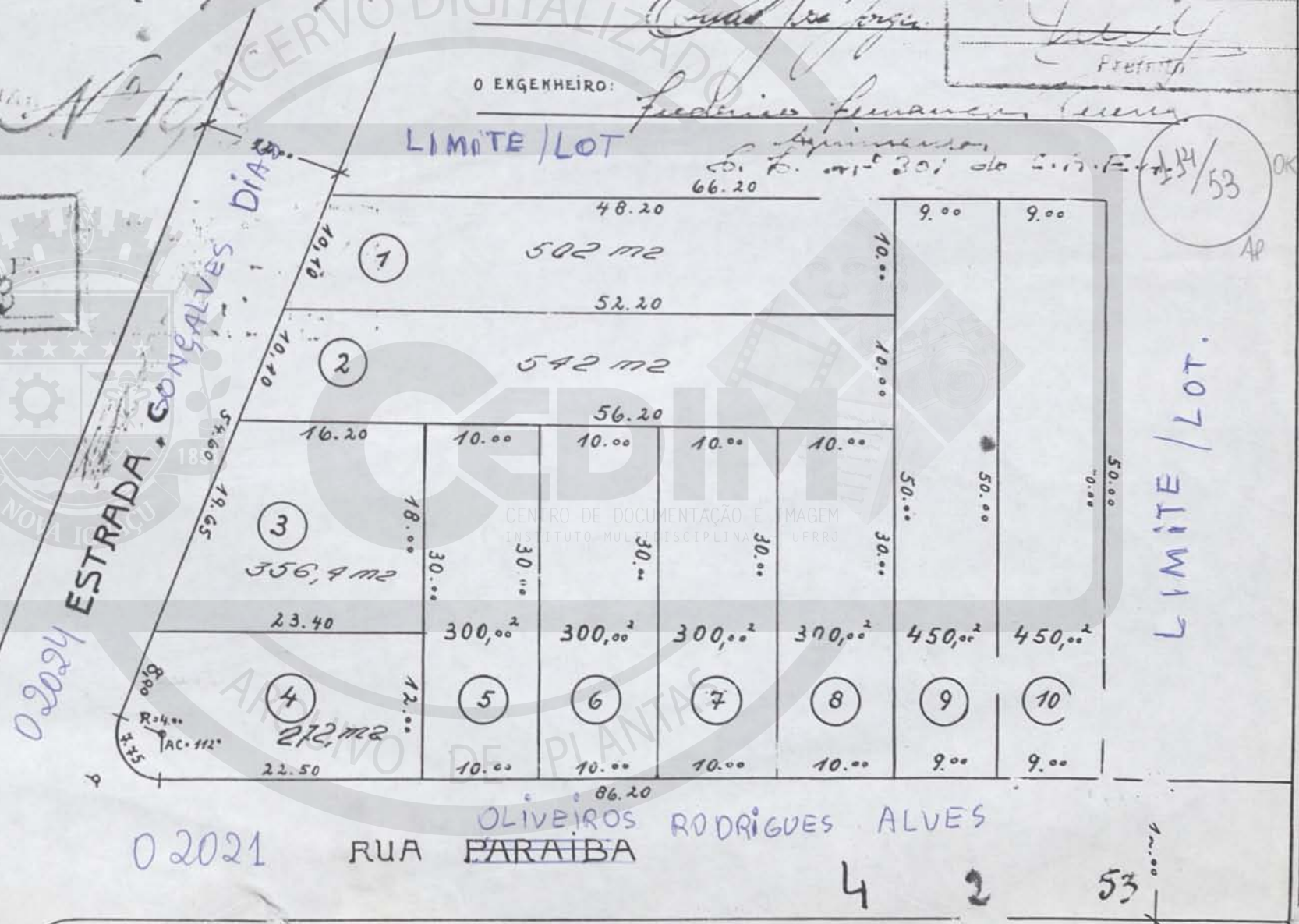
O PROPRIETÁRIO: *[Signature]*
 O ENGENHEIRO: *Fredério Fernandes Lima*
 Av. P. n.º 301 do C. P. E. 66.20



P. M. N. L.
 ARQUIVO DA D. F.
 PLANTA N.º 114/53



ESCALA 1:500



02021 OLIVEIROS RODRIGUES ALVES
 RUA PARAIBA 4 2 53

ÁREA TOTAL = 3.006,40 Desmembramento Urbano de 10 lotes - 506/53

ACERVO DIGITALIZADO



CEDIM
CENTRO DE DOCUMENTAÇÃO E IMAGEM
INSTITUTO MULTIDISCIPLINAR - UFRRJ



ARQUIVO DE PLANTAS