

<b>FICHA DE META DADOS – CEDIM 2020.1</b>	
<b>Nome da Pasta</b>	Arquivo de Plantas da Prefeitura da Cidade de Nova Iguaçu
<b>Autor/Instituição</b>	Secretaria Municipal de Desenvolvimento Urbano - SMDU
<b>Número de Documentos</b>	1
<b>Quantidade e tipo de documentação</b>	Uma planta
<b>Dia/ Mês/Ano</b>	27/08/1979
<b>Série</b>	***
<b>Formato</b>	***
<b>Resumo</b>	O acervo contempla tanto plantas residenciais e comerciais, quanto plantas de loteamento na cidade de Nova Iguaçu na primeira metade do século XX. Depositadas junto a Secretaria Municipal de Infraestrutura-SEMIF/Subsecretaria de Urbanismo de Nova Iguaçu, a documentação possui dados como nome do proprietário, logradouro, dimensões do terreno e profissional responsável pela obra. Dentre as plantas já digitalizadas, está o prédio da câmara Municipal, edificada em 1907 sendo posteriormente ocupado pela Prefeitura Municipal até sua demolição em 1964. Loteamento de bairros inteiros como Austin, Vila Anita e Caiçara. A maior parte da documentação

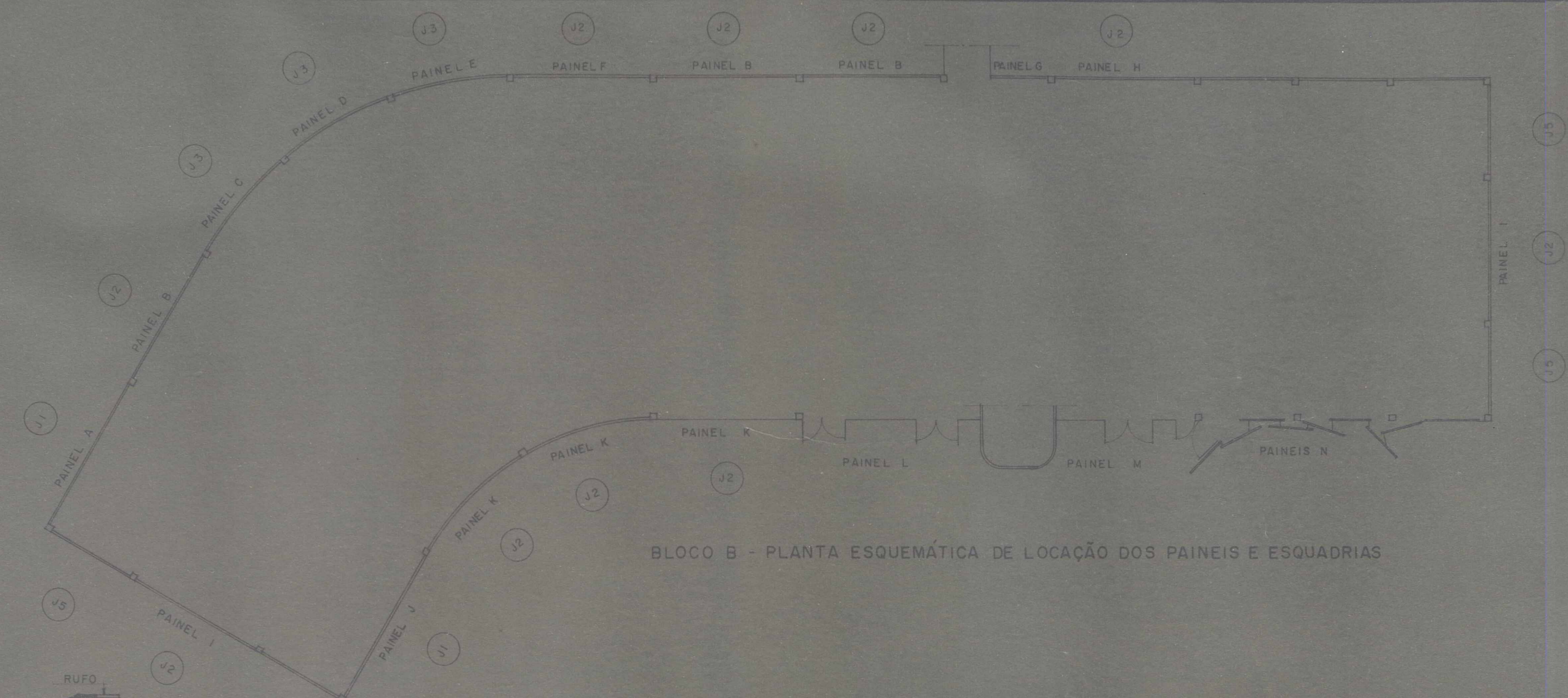


MINISTÉRIO DA EDUCAÇÃO  
UNIVERSIDADE FEDERAL RURAL DO RIO DE JANEIRO  
INSTITUTO MULTIDISCIPLINAR – CAMPUS NOVA IGUAÇU  
CENTRO DE DOCUMENTAÇÃO E IMAGEM



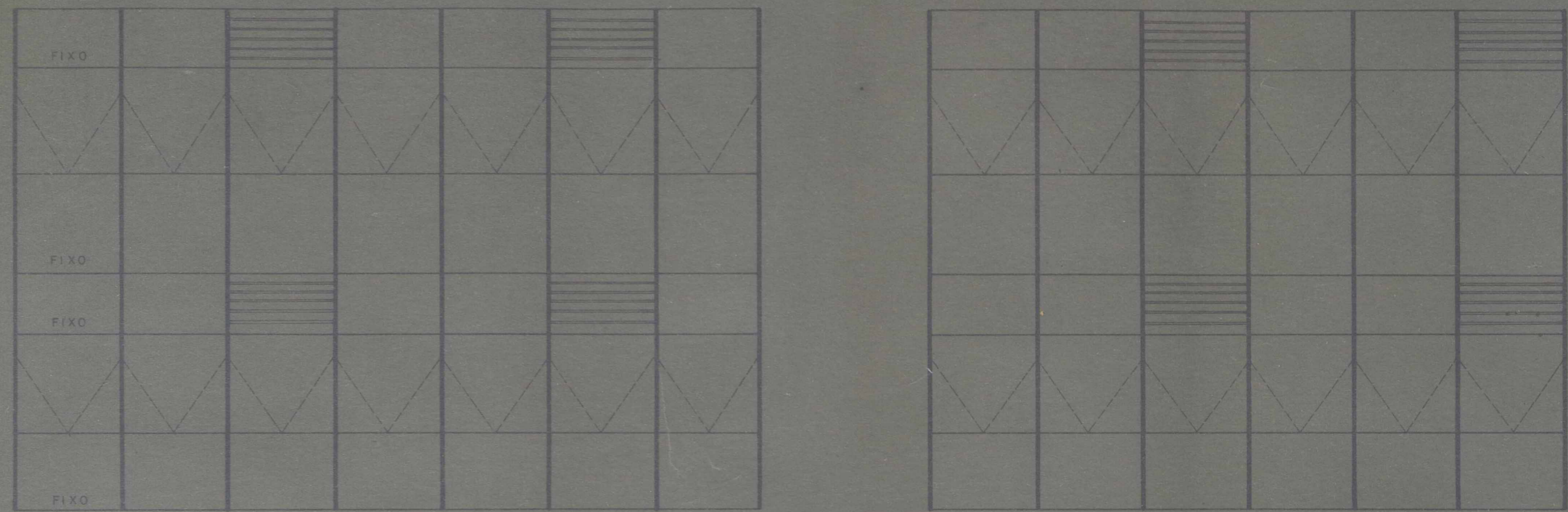
	encontra-se em bom estado, mas também pode conter marcas de dobraduras e desgaste pelo manuseio contínuo.
<b>Palavras-Chave</b>	Planta; Nova Iguaçu; Paço Municipal;
<b>Notas explicativas</b>	***





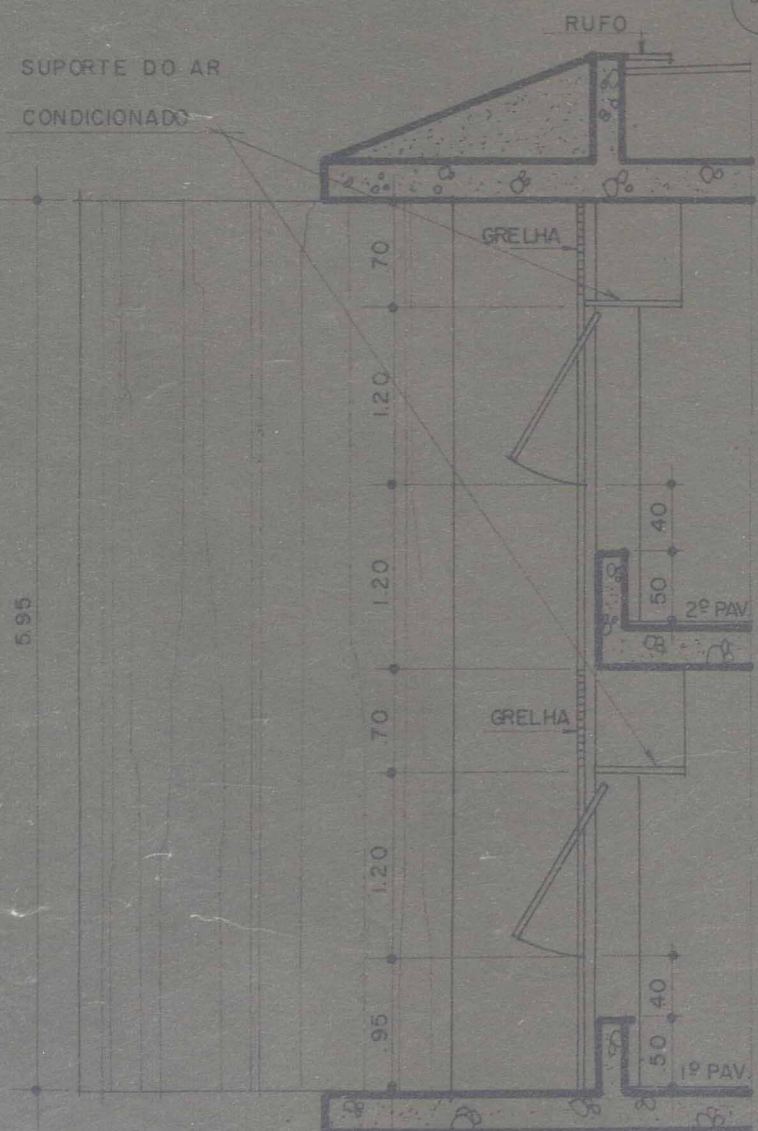
BLOCO B - PLANTA ESQUEMÁTICA DE LOCAÇÃO DOS PAINÉIS E ESQUADRIAS

BLOCO B - VISTAS EXTERNAS DOS PAINÉIS

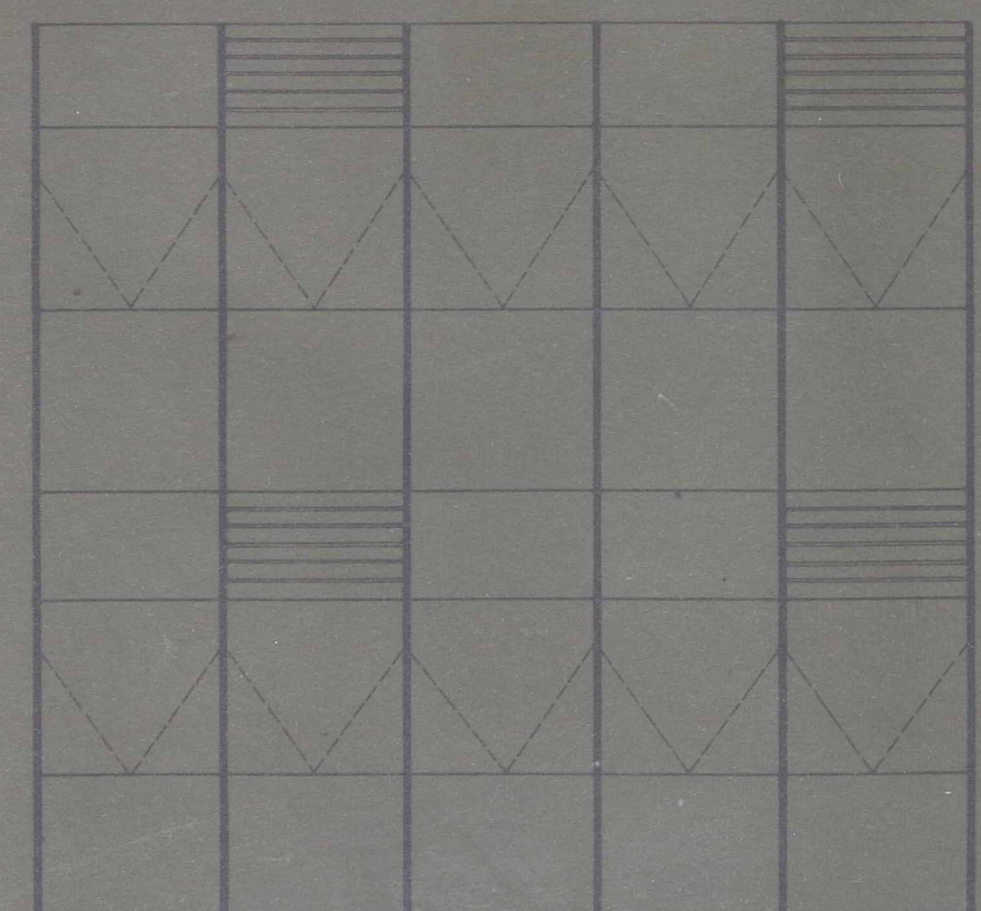


PAINEL A  
QUANTIDADE 01

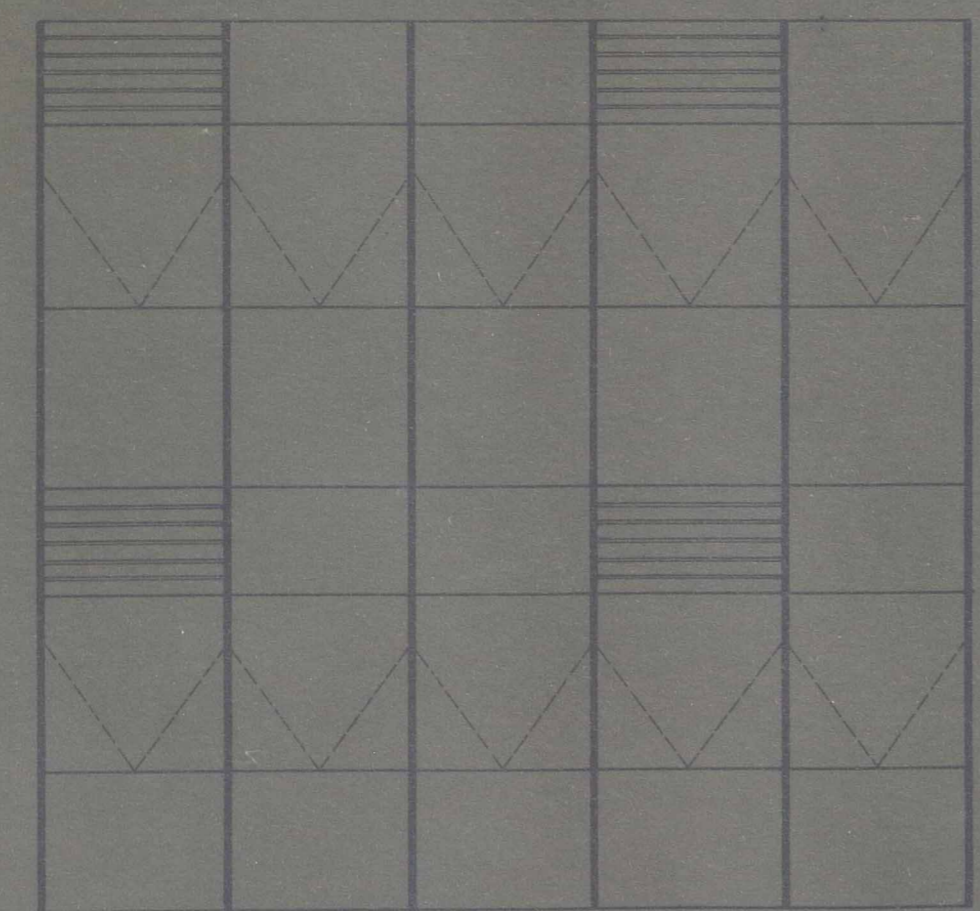
PAINEL B  
QUANTIDADE 03



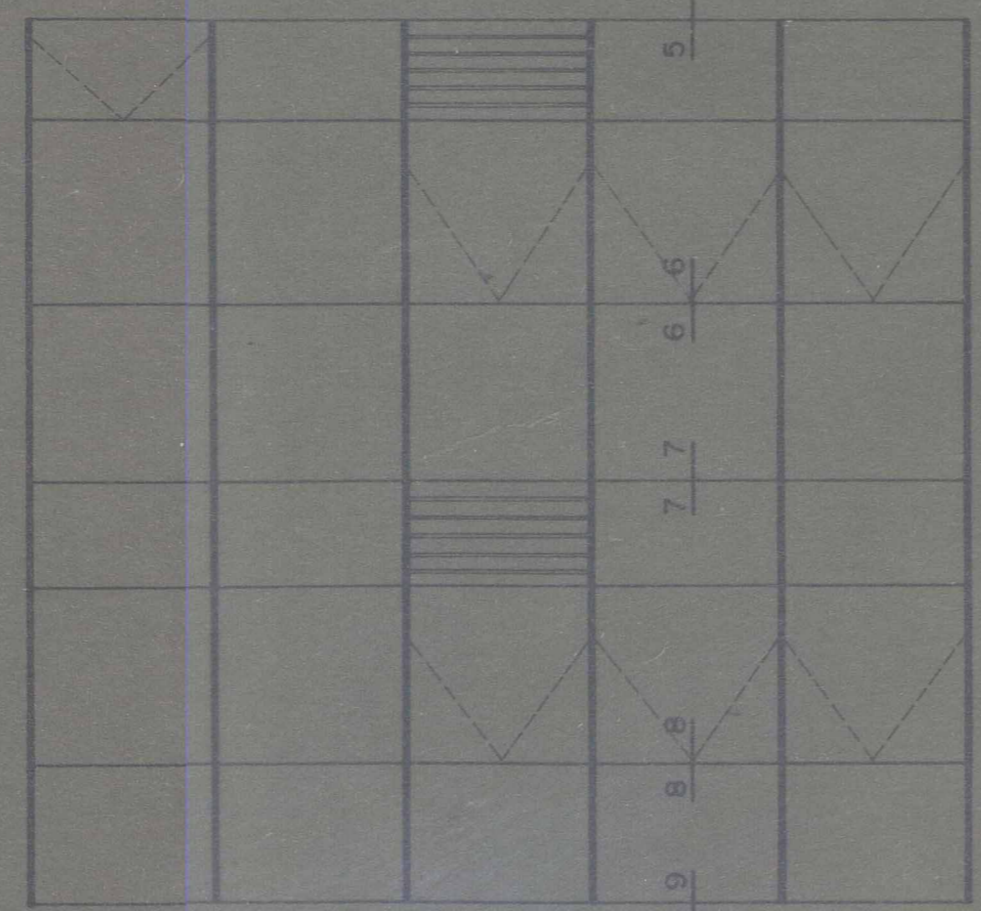
CORTE  
ESC 1:50




PAINEL C  
QUANTIDADE 01




PAINEL D  
QUANTIDADE 01




PAINEL E  
QUANTIDADE 01




PAINEL F  
QUANTIDADE 03



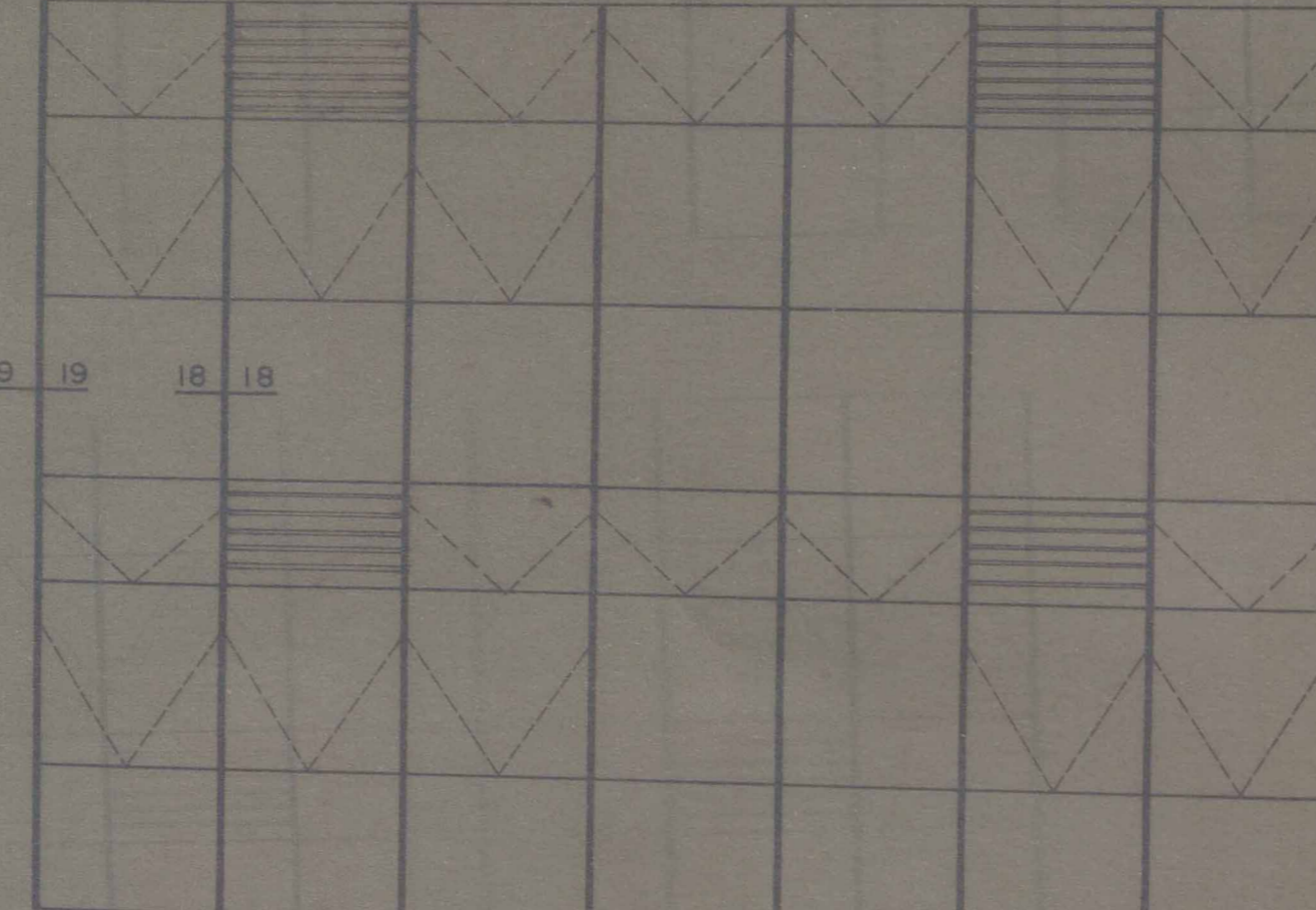
PAINEL G  
QUANTIDADE 01



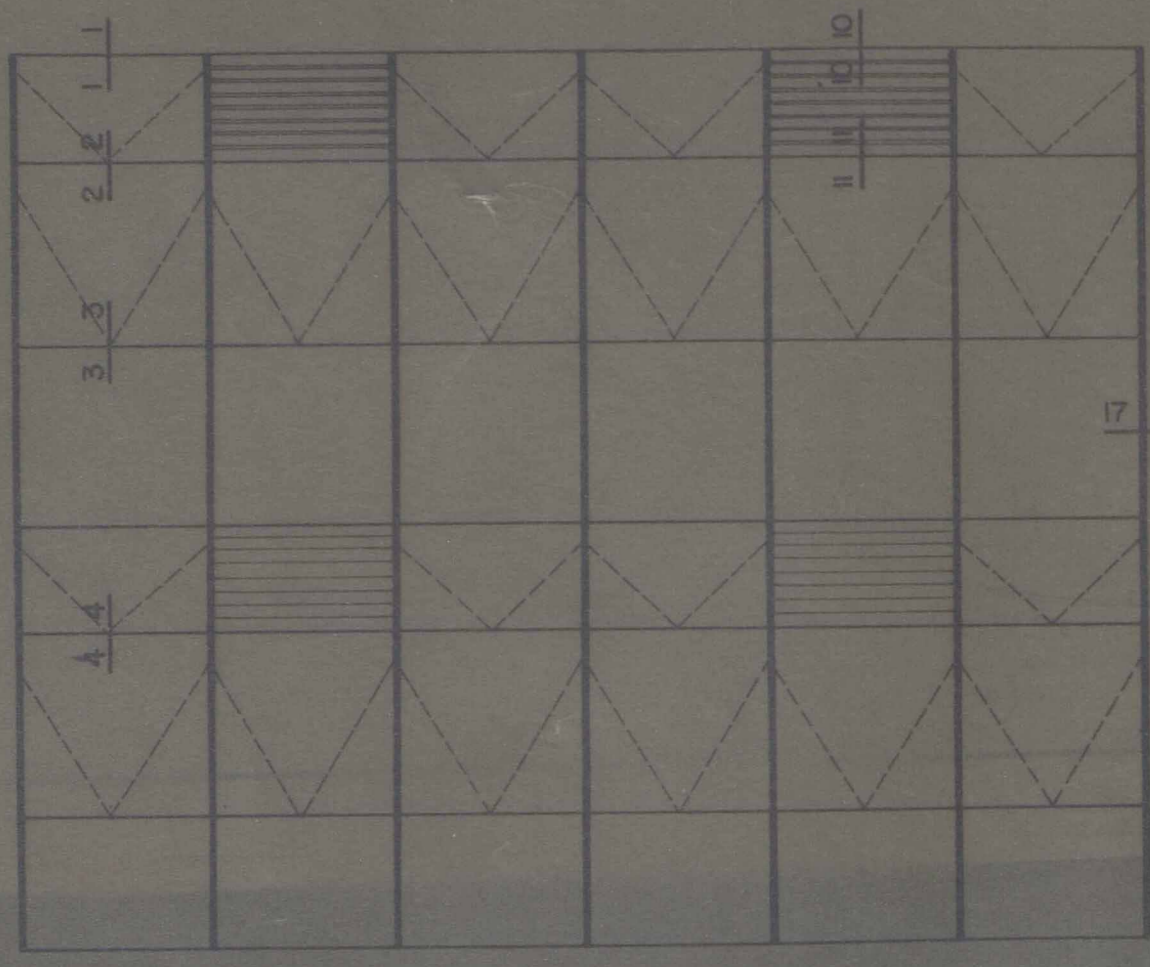
PAINEL H  
QUANTIDADE 01



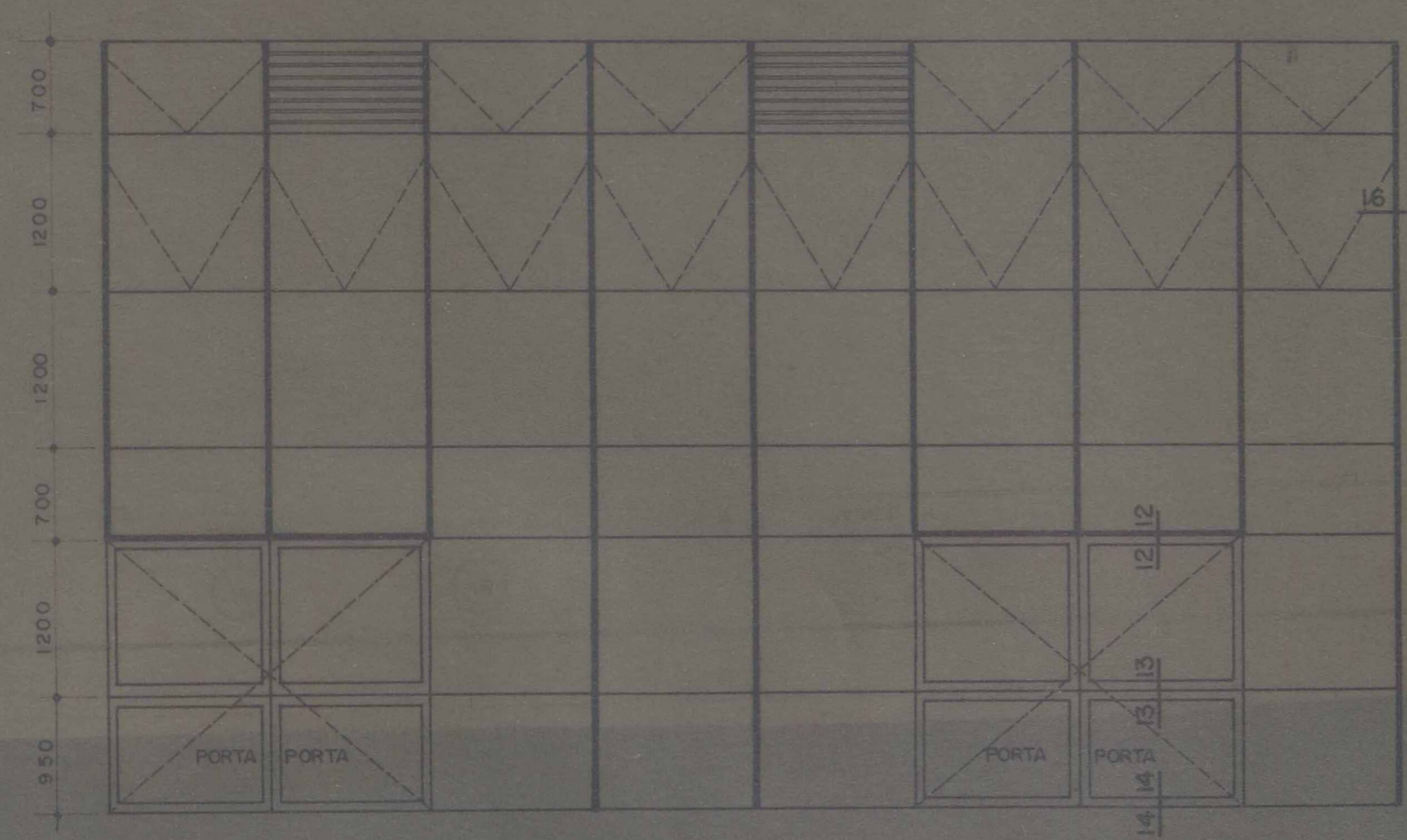
PAINEL I  
QUANTIDADE 02



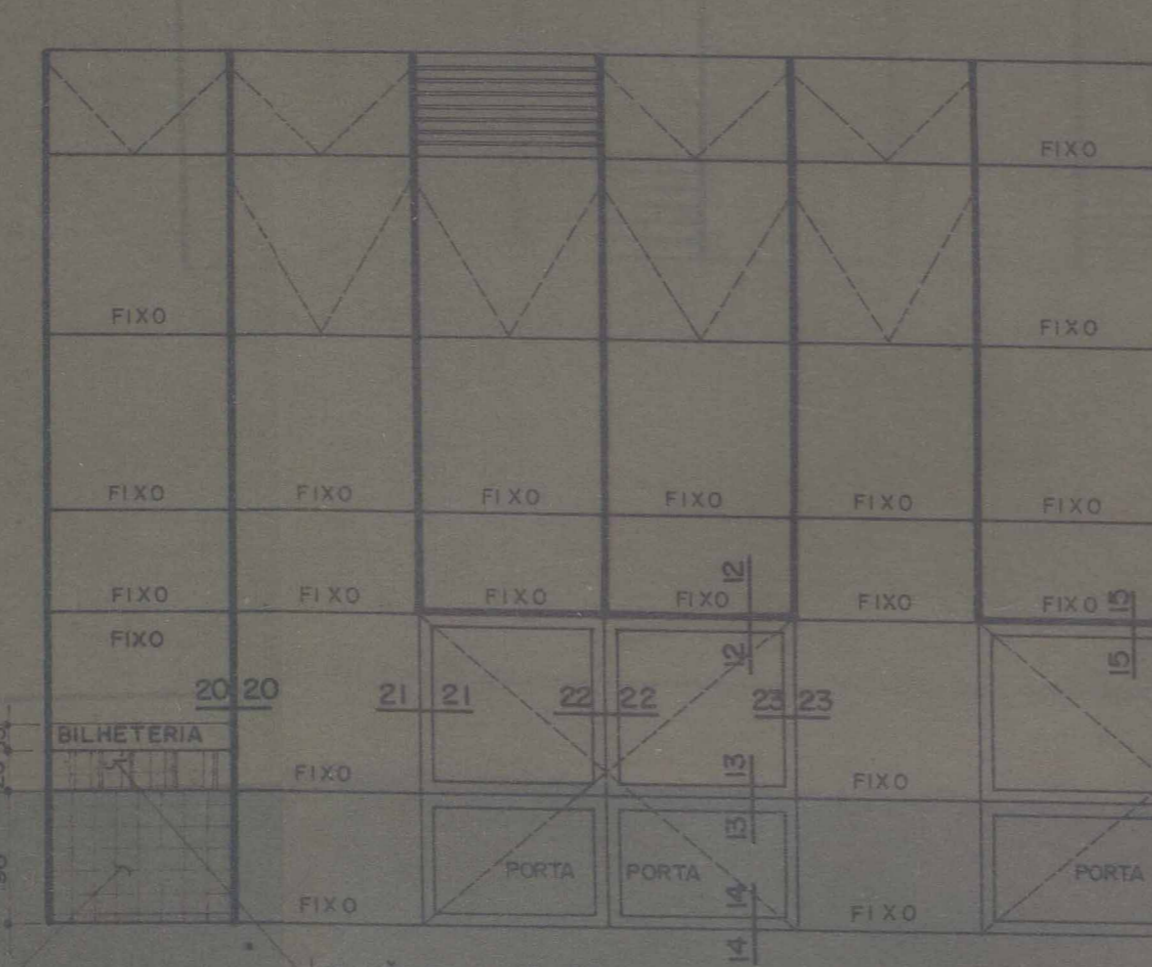
PAINEL J  
QUANTIDADE 01




PAINEL K  
QUANTIDADE 03



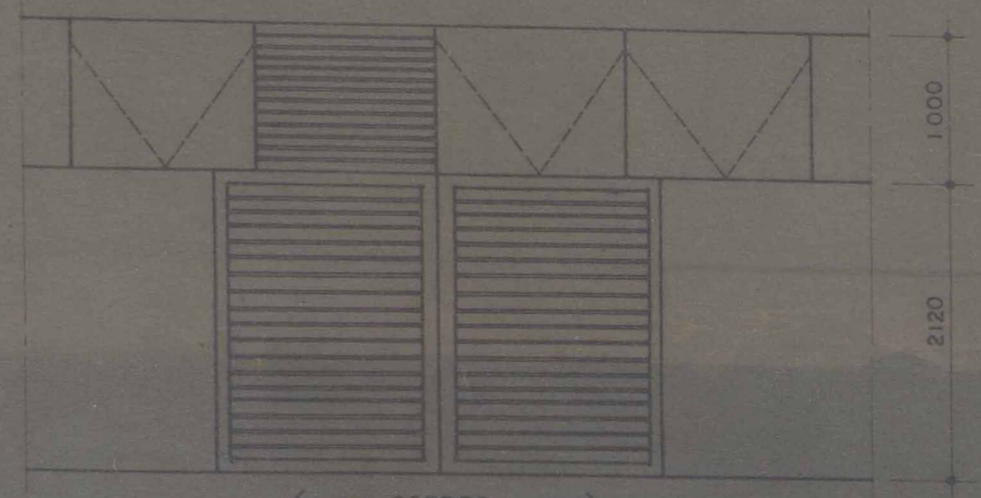
PAINEL L  
QUANTIDADE 01



PAINEL M  
QUANTIDADE 01



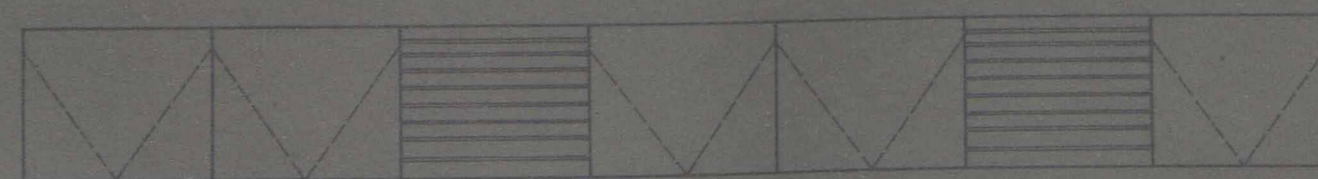
PAINEL N  
QUANTIDADE 15



PORTÃO DA GARAGEM  
QUANTIDADE 01

OBV. CONFERIR TODAS AS MEDIDAS NA OBRA

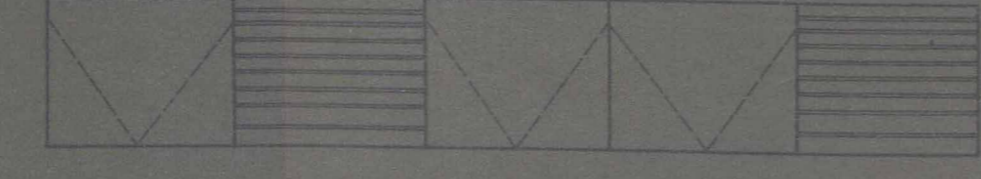
BLOCO B - ESQUADRIAS DO SUB-SOLO



J1  
QUANTIDADE 02



J2  
QUANTIDADE 10



J3  
QUANTIDADE 03

PROJETO <b>PRODIAN</b> <small>consultores técnicos</small>				
CLIENTE <b>PREFEITURA MUNICIPAL DE NOVA IGUAÇU</b>				
ASSUNTO <b>BLOCO B</b>		ARQUITETURA ESPECIFICAÇÕES		
ESQUADRIAS - GERAL VISTAS DOS PAINÉIS PLANTA DE LOCALIZAÇÃO				
RESPONSÁVEL <i>[Signature]</i>				
DESENHO	DATA	ESCALA	CONFERIDO	APROVADO
P. S. FREITAS	27/09/79	1:50	<i>[Signature]</i>	
OBSERVAÇÕES				





ACERVO DIGITALIZADO



**CEDIM**  
CENTRO DE DOCUMENTAÇÃO E IMAGEM  
INSTITUTO MULTIDISCIPLINAR - UFRRJ



ARQUIVO DE PLANTAS